



**COMUNE DI CABRAS
PROVINCIA DI ORISTANO**

**PIANO DI VALORIZZAZIONE E RECUPERO
DELLE TERRE CIVICHE
DEL COMUNE DI CABRAS**



Allegato

j

Scala


**VISURE
STORICHE**

file

rev.	data	oggetto
00	12/2017	
00	03/2023	

GRUPPO DI LAVORO: R.T.P.

Ing. Alice Scanu



Dott. Agr. Giulia Roberta Urracci

SarLand Srl
ingegneria e architettura

Ing. Alessandro Lai



**COMUNE DI CABRAS
RESPONSABILE
DEL PROCEDIMENTO
Dott. Barbara Poddi**

Visura storica per immobile

Situazione degli atti informatizzati al 20/02/2023

Dati della richiesta	Comune di CABRAS (Codice:B314A)
Catasto Terreni	Sezione CABRAS (Provincia di ORISTANO)
	Foglio: 1 Particella: 1

INTESTATO

1	COMUNE DI CABRAS	*	(1) Proprieta' 1000/1000
---	------------------	---	--------------------------

Unità immobiliare dal 08/03/2007

N.	DATI IDENTIFICATIVI			DATI CLASSAMENTO						DATI DERIVANTI DA	
	Foglio	Particella	Sub	Porz	Qualità Classe	Superficie(m²)	Deduz	Reddito			
						ha are ca		Dominicale	Agrario		
1	1	1		AA	SEMINATIVO 4	29 70 00		Euro 153,39	Euro 153,39	TABELLA DI VARIAZIONE del 08/03/2007 Pratica n. OR0041055 in atti dal 08/03/2007 TRASMISSIONE DATI AI SENSI DEL DECRETO 262 DEL 3 OTTOBRE 2006 (n. 12973.1/2007)	
				AB	PASCOLO 2	4 50 00		Euro 81,34	Euro 69,72		
				AC	PASC CESPUG 2	79 04 70		Euro 244,95	Euro 163,30		
Notifica						Partita					
Annotazioni				di stadio: VARIAZIONE COLTURALE EX D.L. N. 262/06 - QUALITA` DICHIARATA O PARIFICATA A COLTURA PRESENTE NEL QUADRO TARIFFARIO							

Situazione dell'unità immobiliare dall'impianto meccanografico

N.	DATI IDENTIFICATIVI			DATI CLASSAMENTO						DATI DERIVANTI DA	
	Foglio	Particella	Sub	Porz	Qualità Classe	Superficie(m²)		Deduz	Reddito		
						ha are ca			Dominicale	Agrario	
1	1	1		-	PASC CESPUG2	113 24 70			Euro 350,92 L. 679.482	Euro 233,95 L. 452.988	Impianto meccanografico del 03/10/1985
Notifica						Partita		703			

Visura storica per immobile

Situazione degli atti informatizzati al 20/02/2023

L'intestazione alla data della richiesta deriva dai seguenti atti:

Situazione degli intestati dall'impianto meccanografico

N.	DATI ANAGRAFICI	CODICE FISCALE	DIRITTI E ONERI REALI
1	COMUNE DI CABRAS	*	(1) Proprieta' 1000/1000
DATI DERIVANTI DA		Impianto meccanografico del 03/10/1985	

Visura telematica esente per fini istituzionali

* Codice Fiscale Validato in Anagrafe Tributaria.

Visura storica per immobile

Situazione degli atti informatizzati al 20/02/2023

Dati della richiesta	Comune di CABRAS (Codice:B314A)
Catasto Terreni	Sezione CABRAS (Provincia di ORISTANO)
	Foglio: 1 Particella: 2

INTESTATO

1	COMUNE DI CABRAS	*	(1) Proprieta' 1000/1000
---	------------------	---	--------------------------

Unità immobiliare dal 08/03/2007

N.	DATI IDENTIFICATIVI			DATI CLASSAMENTO						DATI DERIVANTI DA	
	Foglio	Particella	Sub	Porz	Qualità Classe	Superficie(m²)	Deduz	Reddito			
						ha are ca		Dominicale	Agrario		
1	1	2		AA	SEMINATIVO 4	3 00 00		Euro 15,49	Euro 15,49	TABELLA DI VARIAZIONE del 08/03/2007 Pratica n. OR0041056 in atti dal 08/03/2007 TRASMISSIONE DATI AI SENSI DEL DECRETO 262 DEL 3 OTTOBRE 2006 (n. 12974.1/2007)	
				AB	PASC 2 CESPUG	79 30		Euro 2,46	Euro 1,64		
Notifica						Partita					
Annotazioni				di stadio: VARIAZIONE COLTURALE EX D.L. N. 262/06 - QUALITA` DICHIARATA O PARIFICATA A COLTURA PRESENTE NEL QUADRO TARIFFARIO							

Situazione dell'unità immobiliare dall'impianto meccanografico

N.	DATI IDENTIFICATIVI			DATI CLASSAMENTO						DATI DERIVANTI DA	
	Foglio	Particella	Sub	Porz	Qualità Classe	Superficie(m²)	Deduz	Reddito			
						ha are ca		Dominicale	Agrario		
1	1	2		-	PASC CESPUG2	3 79 30		Euro 11,75 L. 22.758	Euro 7,84 L. 15.172	Impianto meccanografico del 03/10/1985	
Notifica						Partita		703			

Visura storica per immobile

Situazione degli atti informatizzati al 20/02/2023

L'intestazione alla data della richiesta deriva dai seguenti atti:

Situazione degli intestati dall'impianto meccanografico

N.	DATI ANAGRAFICI	CODICE FISCALE	DIRITTI E ONERI REALI
1	COMUNE DI CABRAS	*	(1) Proprieta' 1000/1000
DATI DERIVANTI DA		Impianto meccanografico del 03/10/1985	

Visura telematica esente per fini istituzionali

* Codice Fiscale Validato in Anagrafe Tributaria.

Visura storica per immobile

Situazione degli atti informatizzati al 20/02/2023

Dati della richiesta	Comune di CABRAS (Codice:B314A)
Catasto Terreni	Sezione CABRAS (Provincia di ORISTANO)
	Foglio: 2 Particella: 22

INTESTATI

1	LOI Margherita nata il 19/08/1927	(1) Proprieta'
2	ORRU Peppica ; Ved Loi nata il 25/11/1886	(30) Usufruttuario parziale

Unità immobiliare dall'impianto meccanografico

N.	DATI IDENTIFICATIVI			DATI CLASSAMENTO					DATI DERIVANTI DA	
	Foglio	Particella	Sub	Porz	Qualità Classe	Superficie(m²) ha are ca	Deduz	Reddito		
								Dominicale	Agrario	
1	2	22		-	INCOLT PROD U	6 79 60		Euro 3,51 L. 6.796	Euro 3,51 L. 6.796	Impianto meccanografico del 03/10/1985
Notifica						Partita	5605			

L'intestazione alla data della richiesta deriva dai seguenti atti:

Situazione degli intestati dall'impianto meccanografico

N.	DATI ANAGRAFICI	CODICE FISCALE	DIRITTI E ONERI REALI
1	LOI Margherita nata il 19/08/1927		(1) Proprieta'
2	ORRU Peppica ; Ved Loinata il 25/11/1886		(30) Usufruttuario parziale
DATI DERIVANTI DA		Impianto meccanografico del 03/10/1985	

Visura telematica esente per fini istituzionali

Visura storica per immobile

Situazione degli atti informatizzati dall'impianto meccanografico al 17/11/2017

Data: 17/11/2017 - Ora: 15.56.44

Segue

Visura n.: T233162 Pag: 1

Dati della richiesta	Comune di CABRAS (Codice: B314A)
Catasto Terreni	Sezione di CABRAS (Provincia di ORISTANO)
	Foglio: 2 Particella: 24

INTESTATO

1	COMUNE DI CABRAS		(1) Proprieta` per 1000/1000
---	------------------	--	------------------------------

Situazione dell'Immobile dal 08/03/2007

N.	DATI IDENTIFICATIVI			DATI CLASSAMENTO						DATI DERIVANTI DA	
	Foglio	Particella	Sub	Porz	Qualità Classe	Superficie(m²)		Deduz	Reddito		Tabella di variazione del 08/03/2007 protocollo n. OR0041070 in atti dal 08/03/2007 TRASMISSIONE DATI AI SENSI DEL DECRETO 262 DEL 3 OTTOBRE 2006 (n. 12987.1/2007)
						ha are ca			Dominicale	Agrario	
1	2	24		AA	SEMINATIVO 4	3	71 00		Euro 19,16	Euro 19,16	
				AB	PASC CESPUG 2	9	86 00		Euro 30,55	Euro 20,37	
Notifica						Partita					
Annotazioni				variazione colturale ex d.l. n. 262/06 - qualità dichiarata o parificata a coltura presente nel quadro tariffario							

Situazione dell'Immobile dall'impianto meccanografico

N.	DATI IDENTIFICATIVI			DATI CLASSAMENTO					DATI DERIVANTI DA	
	Foglio	Particella	Sub	Porz	Qualità Classe	Superficie(m²)	Deduz	Reddito		
						ha are ca		Dominicale	Agrario	
1	2	24		-	PASC CESPUG 2	13 57 00		Euro 42,05 L. 81.420	Euro 28,03 L. 54.280	Impianto meccanografico del 03/10/1985
Notifica					Partita		703			

L'intestazione alla data della richiesta deriva dai seguenti atti:



Direzione Provinciale di Oristano
Ufficio Provinciale - Territorio
Servizi Catastali

Visura storica per immobile

Situazione degli atti informatizzati dall'impianto meccanografico al 17/11/2017

Data: 17/11/2017 - Ora: 15.56.44 Fine

Visura n.: T233162 Pag: 2

Situazione degli intestati dall'impianto meccanografico

N.	DATI ANAGRAFICI	CODICE FISCALE	DIRITTI E ONERI REALI
1	COMUNE DI CABRAS		(1) Proprieta` per 1000/1000
DATI DERIVANTI DA		Impianto meccanografico del 03/10/1985	

Unità immobiliari n. 1

Visura telematica esente per fini istituzionali

* Codice Fiscale Validato in Anagrafe Tributaria

Visura storica per immobile

Situazione degli atti informatizzati dall'impianto meccanografico al 17/11/2017

Data: 17/11/2017 - Ora: 15.58.42 Segue

Visura n.: T234068 Pag: 1

Dati della richiesta	Comune di CABRAS (Codice: B314A)
Catasto Terreni	Sezione di CABRAS (Provincia di ORISTANO)
	Foglio: 2 Particella: 25

INTESTATO

1	COMUNE DI CABRAS	(1) Proprieta` per 1000/1000
---	------------------	------------------------------

Situazione dell'Immobile dal 08/03/2007

N.	DATI IDENTIFICATIVI			DATI CLASSAMENTO								DATI DERIVANTI DA	
	Foglio	Particella	Sub	Porz	Qualità Classe	Superficie(m²)			Deduz	Reddito		Tabella di variazione del 08/03/2007 protocollo n. OR0041071 in atti dal 08/03/2007 TRASMISSIONE DATI AI SENSI DEL DECRETO 262 DEL 3 OTTOBRE 2006 (n. 12988.1/2007)	
						ha are ca				Dominicale	Agrario		
1	2	25		AA	SEMINATIVO 4	25	38	00		Euro 131,08	Euro 131,08		
				AB	ORTO IRRIG U	3	60	00		Euro 520,59	Euro 195,22		
				AC	PASC CESPUG 2	10	38	90		Euro 32,19	Euro 21,46		
Notifica							Partita						
Annotazioni				variazione culturale ex d.l. n. 262/06 - qualita' dichiarata o parificata a coltura presente nel quadro tariffario									

Situazione dell'Immobile dall'impianto meccanografico

N.	DATI IDENTIFICATIVI			DATI CLASSAMENTO						DATI DERIVANTI DA	
	Foglio	Particella	Sub	Porz	Qualità Classe	Superficie(m²)		Deduz	Reddito		
						ha	are ca		Dominicale	Agrario	
1	2	25		-	PASC CESPUG 2	39	36 90		Euro 121,99 L. 236.214	Euro 81,33 L. 157.476	Impianto meccanografico del 03/10/1985
Notifica						Partita		703			

L'intestazione alla data della richiesta deriva dai seguenti atti:



Direzione Provinciale di Oristano
Ufficio Provinciale - Territorio
Servizi Catastali

Visura storica per immobile

Situazione degli atti informatizzati dall'impianto meccanografico al 17/11/2017

Data: 17/11/2017 - Ora: 15.58.42 Fine

Visura n.: T234068 Pag: 2

Situazione degli intestati dall'impianto meccanografico

N.	DATI ANAGRAFICI	CODICE FISCALE	DIRITTI E ONERI REALI
1	COMUNE DI CABRAS		(1) Proprieta` per 1000/1000
DATI DERIVANTI DA		Impianto meccanografico del 03/10/1985	

Unità immobiliari n. 1

Visura telematica esente per fini istituzionali

* Codice Fiscale Validato in Anagrafe Tributaria

Visura storica per immobile

Situazione degli atti informatizzati dall'impianto meccanografico al 17/11/2017

Dati della richiesta	Comune di CABRAS (Codice: B314A)
Catasto Terreni	Sezione di CABRAS (Provincia di ORISTANO)
	Foglio: 2 Particella: 28

INTESTATO

1	COMUNE DI CABRAS		(1) Proprieta` per 1000/1000
---	------------------	--	------------------------------

Situazione dell'Immobile dall'impianto meccanografico

N.	DATI IDENTIFICATIVI			DATI CLASSAMENTO						DATI DERIVANTI DA	
	Foglio	Particella	Sub	Porz	Qualità Classe	Superficie(m²)	Deduz	Reddito			
						ha are ca		Dominicale	Agrario		
1	2	28		-	PASC CESPUG 2	19 80		Euro 0,61 L. 1.188	Euro 0,41 L. 792	Impianto meccanografico del 03/10/1985	
Notifica						Partita		703			

L'intestazione alla data della richiesta deriva dai seguenti atti:

Situazione degli intestati dall'impianto meccanografico

N.	DATI ANAGRAFICI	CODICE FISCALE	DIRITTI E ONERI REALI
1	COMUNE DI CABRAS		(1) Proprieta` per 1000/1000
DATI DERIVANTI DA		Impianto meccanografico del 03/10/1985	

Unità immobiliari n. 1

Visura telematica esente per fini istituzionali

* Codice Fiscale Validato in Anagrafe Tributaria

Visura storica per immobile

Situazione degli atti informatizzati dall'impianto meccanografico al 21/10/2016

Data: 21/10/2016 - Ora: 11.08.48 Segue

Visura n.: T97169 Pag: 1

Dati della richiesta	Comune di CABRAS (Codice: B314A)
Catasto Terreni	Sezione di CABRAS (Provincia di ORISTANO)
	Foglio: 2 Particella: 308

Area di enti urbani e promiscui dal 07/07/2004

N.	DATI IDENTIFICATIVI			DATI CLASSAMENTO						DATI DERIVANTI DA	
	Foglio	Particella	Sub	Porz	Qualità Classe	Superficie(m²)	Deduz	Reddito			
						ha are ca		Dominicale	Agrario		
1	2	308		-	ENTE URBANO	00 30				Tipo mappale del 07/07/2004 protocollo n. OR0070933 in atti dal 07/07/2004 (n. 70933.1/2004)	
Notifica						Partita	1				
Annotazioni				sr							

Nella variazione sono stati soppressi i seguenti immobili:

- foglio 2 particella 23

Sono stati inoltre variati i seguenti immobili:

- foglio 2 particella 307

L'intestazione alla data della richiesta deriva dai seguenti atti:

Situazione dell'immobile che ha originato il precedente dall'impianto meccanografico

N.	DATI IDENTIFICATIVI			DATI CLASSAMENTO					DATI DERIVANTI DA	
	Foglio	Particella	Sub	Porz	Qualità Classe	Superficie(m²)	Deduz	Reddito		
						ha are ca		Dominicale	Agrario	
1	2	23		-	PASC CESPUG 2	263 57 30		Euro 816,74 L. 1.581.438	Euro 544,50 L. 1.054.292	Impianto meccanografico del 03/10/1985
Notifica						Partita	703			

L'intestazione alla data della richiesta deriva dai seguenti atti:



Direzione Provinciale di Oristano
Ufficio Provinciale - Territorio
Servizi Catastali

Visura storica per immobile

Situazione degli atti informatizzati dall'impianto meccanografico al 21/10/2016

Data: 21/10/2016 - Ora: 11.08.48 Fine

Visura n.: T97169 Pag: 2

N.	DATI ANAGRAFICI	CODICE FISCALE	DIRITTI E ONERI REALI
1	COMUNE DI CABRAS		(1) Proprieta` per 1000/1000 fino al 07/07/2004
DATI DERIVANTI DA		Impianto meccanografico del 03/10/1985	

Unità immobiliari n. 1

Visura telematica esente per fini istituzionali

* Codice Fiscale Validato in Anagrafe Tributaria

Visura storica per immobile

Situazione degli atti informatizzati al 20/02/2023

Dati della richiesta	Comune di CABRAS (Codice:B314A)
Catasto Terreni	Sezione CABRAS (Provincia di ORISTANO)
	Foglio: 2 Particella: 312

INTESTATO

1	COMUNE DI CABRAS	*	(1) Proprieta' 1000/1000
---	------------------	---	--------------------------

Unità immobiliare dal 17/02/2010

N.	DATI IDENTIFICATIVI			DATI CLASSAMENTO						DATI DERIVANTI DA	
	Foglio	Particella	Sub	Porz	Qualità Classe	Superficie(m²)	Deduz	Reddito			
						ha are ca		Dominicale	Agrario		
1	2	312		-	PASC 2 CESPUG	42 01 28		Euro 130,19	Euro 86,79	Variazione del 17/02/2010 Pratica n. OR0026720 in atti dal 17/02/2010 presentato il 17/02/2010 (n. 26720.1/2010)	
Notifica						Partita					
Annotazioni				di stadio: Comprende le particelle:309							

Nella variazione sono stati soppressi i seguenti immobili:

Foglio:2 Particella:309 ;

Situazione dell'unità immobiliare dal 17/02/2010

N.	DATI IDENTIFICATIVI			DATI CLASSAMENTO					DATI DERIVANTI DA	
	Foglio	Particella	Sub	Porz	Qualità Classe	Superficie(m²)	Deduz	Reddito		
						ha are ca		Dominicale	Agrario	
1	2	312		-	PASC CESPUG 2	11 08		Euro 0,34	Euro 0,23	FRAZIONAMENTO del 17/02/2010 Pratica n. OR0026720 in atti dal 17/02/2010 presentato il 17/02/2010 (n. 26720.1/2010)
Notifica						Partita				

Nella variazione sono stati soppressi i seguenti immobili:

Foglio:2 Particella:310 ;

Sono stati inoltre variati i seguenti immobili:

Visura storica per immobile

Situazione degli atti informatizzati al 20/02/2023

Foglio:2 Particella:311 ;

L'intestazione alla data della richiesta deriva dai seguenti atti:

Situazione degli intestati dal 17/02/2010

N.	DATI ANAGRAFICI	CODICE FISCALE	DIRITTI E ONERI REALI
1	COMUNE DI CABRAS	*	(1) Proprieta' 1000/1000
DATI DERIVANTI DA FRAZIONAMENTO del 17/02/2010 Pratica n. OR0026720 in atti dal 17/02/2010 presentato il 17/02/2010 (n. 26720.1/2010)			

Situazione dell'unità immobiliare che ha originato il precedente dal 10/08/2006

N.	DATI IDENTIFICATIVI			DATI CLASSAMENTO					DATI DERIVANTI DA	
	Foglio	Particella	Sub	Porz	Qualità Classe	Superficie(m²)	Deduz	Reddito		
						ha are ca		Dominicale	Agrario	
1	2	310		-	PASC CESPUG 2	2 00 00		Euro 6,20	Euro 4,13	FRAZIONAMENTO del 10/08/2006 Pratica n. OR0089669 in atti dal 10/08/2006 (n. 89669.1/2006)
Notifica						Partita				

Nella variazione sono stati soppressi i seguenti immobili:

Foglio:2 Particella:6 ;

Sono stati inoltre variati i seguenti immobili:

Foglio:2 Particella:309 ;

L'intestazione alla data della richiesta deriva dai seguenti atti:

Situazione degli intestati dal 10/08/2006

N.	DATI ANAGRAFICI	CODICE FISCALE	DIRITTI E ONERI REALI
1	COMUNE DI CABRAS	*	(1) Proprieta' 1000/1000 fino al 17/02/2010
DATI DERIVANTI DA FRAZIONAMENTO del 10/08/2006 Pratica n. OR0089669 in atti dal 10/08/2006 (n. 89669.1/2006)			

Visura storica per immobile

Situazione degli atti informatizzati al 20/02/2023

Situazione dell'unità immobiliare che ha originato il precedente dall'impianto meccanografico

N.	DATI IDENTIFICATIVI			DATI CLASSAMENTO						DATI DERIVANTI DA	
	Foglio	Particella	Sub	Porz	Qualità Classe	Superficie(m²)	Deduz	Reddito			
						ha are ca		Dominicale	Agrario		
1	2	6		-	PASC 2 CESPUG	43 90 20		Euro 136,04 L. 263.412	Euro 90,69 L. 175.608	Impianto meccanografico del 03/10/1985	
Notifica						Partita		703			

L'intestazione alla data della richiesta deriva dai seguenti atti:

Situazione degli intestati dall'impianto meccanografico

N.	DATI ANAGRAFICI	CODICE FISCALE	DIRITTI E ONERI REALI
1	COMUNE DI CABRAS	*	(1) Proprieta' 1000/1000 fino al 10/08/2006
DATI DERIVANTI DA		Impianto meccanografico del 03/10/1985	

Visura telematica esente per fini istituzionali

* Codice Fiscale Validato in Anagrafe Tributaria.

Visura storica per immobile

Situazione degli atti informatizzati dall'impianto meccanografico al 21/10/2016

Data: 21/10/2016 - Ora: 11.11.12

Segue

Visura n.: T98800 Pag: 1

Dati della richiesta	Comune di CABRAS (Codice: B314A)
Catasto Terreni	Sezione di CABRAS (Provincia di ORISTANO)
	Foglio: 2 Particella: 469

Area di enti urbani e promiscui dal 31/12/2015

N.	DATI IDENTIFICATIVI			DATI CLASSAMENTO						DATI DERIVANTI DA
	Foglio	Particella	Sub	Porz	Qualità Classe	Superficie(m²)	Deduz	Reddito		
						ha are ca		Dominicale	Agrario	
1	2	469		-	ENTE URBANO	04 50				Tipo mappale del 31/12/2015 protocollo n. OR0110142 in atti dal 31/12/2015 presentato il 31/12/2015 (n. 110142.1/2015)
Notifica						Partita		1		

Sono stati inoltre variati i seguenti immobili:

- foglio 2 particella 470

Situazione dell'Immobile dal 31/12/2015

N.	DATI IDENTIFICATIVI			DATI CLASSAMENTO						DATI DERIVANTI DA
	Foglio	Particella	Sub	Porz	Qualità Classe	Superficie(m²)	Deduz	Reddito		
						ha are ca		Dominicale	Agrario	
1	2	469		-	SEMINATIVO 4	04 50		Euro 0,23	Euro 0,23	FRAZIONAMENTO del 31/12/2015 protocollo n. OR0110142 in atti dal 31/12/2015 presentato il 31/12/2015 (n. 110142.1/2015)
Notifica						Partita				

Nella variazione sono stati soppressi i seguenti immobili:

- foglio 2 particella 307

Sono stati inoltre variati i seguenti immobili:

- foglio 2 particella 470 - foglio 2 particella 471

L'intestazione alla data della richiesta deriva dai seguenti atti:

Visura storica per immobile

Situazione degli atti informatizzati dall'impianto meccanografico al 21/10/2016

Situazione degli intestati dal 31/12/2015

N.	DATI ANAGRAFICI		CODICE FISCALE	DIRITTI E ONERI REALI
1	COMUNE DI CABRAS			(1) Proprieta` per 1000/1000 fino al 31/12/2015
DATI DERIVANTI DA		FRAZIONAMENTO del 31/12/2015 protocollo n. OR0110142 in atti dal 31/12/2015 Registrazione: presentato il 31/12/2015 (n. 110142.1/2015)		

Situazione dell'immobile che ha originato il precedente dal 15/12/2014

N.	DATI IDENTIFICATIVI			DATI CLASSAMENTO							DATI DERIVANTI DA	
	Foglio	Particella	Sub	Porz	Qualità Classe	Superficie(m²)			Deduz	Reddito		
						ha are ca				Dominicale	Agrario	
1	2	307		-	SEMINATIVO 4	263	53	00		Euro 1.361,02	Euro 1.361,02	REVISIONE DI ELEMENTI CENSUARI del 15/12/2014 protocollo n. OR0092278 in atti dal 15/12/2014 ACCORPAMENTO PORZIONI PER ATTO DI AGGIORNAMENTO (n. 13357.1/2014)
Notifica							Partita					
Annotazioni				di immobile: accorpamento porzioni per atto di aggiornamento								

Situazione dell'Immobile dal 08/03/2007

N.	DATI IDENTIFICATIVI			DATI CLASSAMENTO								DATI DERIVANTI DA	
	Foglio	Particella	Sub	Porz	Qualità Classe	Superficie(m²)			Deduz	Reddito		Tabella di variazione del 08/03/2007 protocollo n. OR0041082 in atti dal 08/03/2007 TRASMISSIONE DATI AI SENSI DEL DECRETO 262 DEL 3 OTTOBRE 2006 (n. 12999.1/2007)	
						ha are ca				Dominicale	Agrario		
1	2	307		AA	SEMINATIVO 4	56	26	00		Euro 290,56	Euro 290,56		
				AB	PASC CESPUG 2	207	27	00		Euro 642,28	Euro 428,18		
Notifica								Partita					
Annotazioni				variazione culturale ex d.l. n. 262/06 - qualità dichiarata o parificata a coltura presente nel quadro tariffario									

Visura storica per immobile

Situazione degli atti informatizzati dall'impianto meccanografico al 21/10/2016

Data: 21/10/2016 - Ora: 11.11.12 Segue

Visura n.: T98800 Pag: 3

Situazione dell'Immobile dal 07/07/2004

N.	DATI IDENTIFICATIVI			DATI CLASSAMENTO							DATI DERIVANTI DA
	Foglio	Particella	Sub	Porz	Qualità Classe	Superficie(m²)		Deduz	Reddito		
						ha are ca			Dominicale	Agrario	
1	2	307		-	PASC CESPUG 2	263	53 00		Euro 816,61	Euro 544,41	Tipo mappale del 07/07/2004 protocollo n. OR0070933 in atti dal 07/07/2004 (n. 70933.1/2004)
Notifica						Partita					

Nella variazione sono stati soppressi i seguenti immobili:

- foglio 2 particella 23

Sono stati inoltre variati i seguenti immobili:

- foglio 2 particella 308

L'intestazione alla data della richiesta deriva dai seguenti atti:

Situazione degli intestati dal 07/07/2004

N.	DATI ANAGRAFICI	CODICE FISCALE	DIRITTI E ONERI REALI
1	COMUNE DI CABRAS		(1) Proprieta` per 1000/1000 fino al 31/12/2015
DATI DERIVANTI DA		del 07/07/2004 protocollo n. OR0070933 in atti dal 07/07/2004 Registrazione: (n. 70933.1/2004)	

Situazione dell'immobile che ha originato il precedente dall'impianto meccanografico

N.	DATI IDENTIFICATIVI			DATI CLASSAMENTO							DATI DERIVANTI DA	
	Foglio	Particella	Sub	Porz	Qualità Classe	Superficie(m²)			Deduz	Reddito		
						ha are ca				Dominicale	Agrario	
1	2	23		-	PASC CESPUG 2	263	57	30		Euro 816,74 L. 1.581.438	Euro 544,50 L. 1.054.292	Impianto meccanografico del 03/10/1985
Notifica							Partita		703			

L'intestazione alla data della richiesta deriva dai seguenti atti:

Situazione degli intestati dall'impianto meccanografico

N.	DATI ANAGRAFICI	CODICE FISCALE	DIRITTI E ONERI REALI
1	COMUNE DI CABRAS		(1) Proprieta` per 1000/1000 fino al 07/07/2004
DATI DERIVANTI DA		Impianto meccanografico del 03/10/1985	



Direzione Provinciale di Oristano
Ufficio Provinciale - Territorio
Servizi Catastali

Visura storica per immobile

Situazione degli atti informatizzati dall'impianto meccanografico al 21/10/2016

Data: 21/10/2016 - Ora: 11.11.12 Fine

Visura n.: T98800 Pag: 4

Unità immobiliari n. 1

Visura telematica esente per fini istituzionali

* Codice Fiscale Validato in Anagrafe Tributaria

Visura storica per immobile

Situazione degli atti informatizzati dall'impianto meccanografico al 21/10/2016

Data: 21/10/2016 - Ora: 11.12.05

Segue

Visura n.: T99461 Pag: 1

Dati della richiesta	Comune di CABRAS (Codice: B314A)
Catasto Terreni	Sezione di CABRAS (Provincia di ORISTANO)
	Foglio: 2 Particella: 470

Area di enti urbani e promiscui dal 31/12/2015

N.	DATI IDENTIFICATIVI			DATI CLASSAMENTO						DATI DERIVANTI DA
	Foglio	Particella	Sub	Porz	Qualità Classe	Superficie(m²)	Deduz	Reddito		
						ha are ca		Dominicale	Agrario	
1	2	470		-	ENTE URBANO	05 36				Tipo mappale del 31/12/2015 protocollo n. OR0110142 in atti dal 31/12/2015 presentato il 31/12/2015 (n. 110142.1/2015)
Notifica						Partita		1		

Sono stati inoltre variati i seguenti immobili:

- foglio 2 particella 469

Situazione dell'Immobile dal 31/12/2015

N.	DATI IDENTIFICATIVI			DATI CLASSAMENTO						DATI DERIVANTI DA
	Foglio	Particella	Sub	Porz	Qualità Classe	Superficie(m²)	Deduz	Reddito		
						ha are ca		Dominicale	Agrario	
1	2	470		-	SEMINATIVO 4	05 36		Euro 0,28	Euro 0,28	FRAZIONAMENTO del 31/12/2015 protocollo n. OR0110142 in atti dal 31/12/2015 presentato il 31/12/2015 (n. 110142.1/2015)
Notifica						Partita				

Nella variazione sono stati soppressi i seguenti immobili:

- foglio 2 particella 307

Sono stati inoltre variati i seguenti immobili:

- foglio 2 particella 469 - foglio 2 particella 471

L'intestazione alla data della richiesta deriva dai seguenti atti:

Visura storica per immobile

Situazione degli atti informatizzati dall'impianto meccanografico al 21/10/2016

Situazione degli intestati dal 31/12/2015

N.	DATI ANAGRAFICI	CODICE FISCALE	DIRITTI E ONERI REALI
1	COMUNE DI CABRAS		(1) Proprietà per 1000/1000 fino al 31/12/2015
DATI DERIVANTI DA		FRAZIONAMENTO del 31/12/2015 protocollo n. OR0110142 in atti dal 31/12/2015 Registrazione: presentato il 31/12/2015 (n. 110142.1/2015)	

Situazione dell'immobile che ha originato il precedente dal 15/12/2014

N.	DATI IDENTIFICATIVI			DATI CLASSAMENTO							DATI DERIVANTI DA	
	Foglio	Particella	Sub	Porz	Qualità Classe	Superficie(m²)			Deduz	Reddito		
						ha	are	ca		Dominicale	Agrario	
1	2	307		-	SEMINATIVO 4	263	53	00		Euro 1.361,02	Euro 1.361,02	REVISIONE DI ELEMENTI CENSUARI del 15/12/2014 protocollo n. OR0092278 in atti dal 15/12/2014 ACCORPAMENTO PORZIONI PER ATTO DI AGGIORNAMENTO (n. 13357.1/2014)
Notifica							Partita					
Annotazioni				di immobile: accorpamento porzioni per atto di aggiornamento								

Situazione dell'Immobile dal 08/03/2007

N.	DATI IDENTIFICATIVI			DATI CLASSAMENTO						DATI DERIVANTI DA	
	Foglio	Particella	Sub	Porz	Qualità Classe	Superficie(m²)		Deduz	Reddito		
						ha are ca			Dominicale	Agrario	
1	2	307		AA	SEMINATIVO 4	56	26 00		Euro 290,56	Euro 290,56	Tabella di variazione del 08/03/2007 protocollo n. OR0041082 in atti dal 08/03/2007 TRASMISSIONE DATI AI SENSI DEL DECRETO 262 DEL 3 OTTOBRE 2006 (n. 12999.1/2007)
				AB	PASC CESPUG 2	207	27 00		Euro 642,28	Euro 428,18	
Notifica						Partita					
Annotazioni				variazione culturale ex d.l. n. 262/06 - qualità dichiarata o parificata a coltura presente nel quadro tariffario							

Visura storica per immobile

Situazione degli atti informatizzati dall'impianto meccanografico al 21/10/2016

Data: 21/10/2016 - Ora: 11.12.05 Segue

Visura n.: T99461 Pag: 3

Situazione dell'Immobile dal 07/07/2004

N.	DATI IDENTIFICATIVI			DATI CLASSAMENTO						DATI DERIVANTI DA	
	Foglio	Particella	Sub	Porz	Qualità Classe	Superficie(m²)		Deduz	Reddito		
						ha	are ca		Dominicale	Agrario	
1	2	307		-	PASC CESPUG 2	263	53 00		Euro 816,61	Euro 544,41	Tipo mappale del 07/07/2004 protocollo n. OR0070933 in atti dal 07/07/2004 (n. 70933.1/2004)
Notifica						Partita					

Nella variazione sono stati soppressi i seguenti immobili:

- foglio 2 particella 23

Sono stati inoltre variati i seguenti immobili:

- foglio 2 particella 308

L'intestazione alla data della richiesta deriva dai seguenti atti:

Situazione degli intestati dal 07/07/2004

N.	DATI ANAGRAFICI	CODICE FISCALE	DIRITTI E ONERI REALI
1	COMUNE DI CABRAS		(1) Proprieta` per 1000/1000 fino al 31/12/2015
DATI DERIVANTI DA		del 07/07/2004 protocollo n. OR0070933 in atti dal 07/07/2004 Registrazione: (n. 70933.1/2004)	

Situazione dell'immobile che ha originato il precedente dall'impianto meccanografico

N.	DATI IDENTIFICATIVI			DATI CLASSAMENTO							DATI DERIVANTI DA	
	Foglio	Particella	Sub	Porz	Qualità Classe	Superficie(m²)			Deduz	Reddito		
						ha are ca				Dominicale	Agrario	
1	2	23		-	PASC CESPUG 2	263	57	30		Euro 816,74 L. 1.581.438	Euro 544,50 L. 1.054.292	Impianto meccanografico del 03/10/1985
Notifica							Partita		703			

L'intestazione alla data della richiesta deriva dai seguenti atti:

Situazione degli intestati dall'impianto meccanografico

N.	DATI ANAGRAFICI	CODICE FISCALE	DIRITTI E ONERI REALI
1	COMUNE DI CABRAS		(1) Proprieta` per 1000/1000 fino al 07/07/2004
DATI DERIVANTI DA		Impianto meccanografico del 03/10/1985	



Direzione Provinciale di Oristano
Ufficio Provinciale - Territorio
Servizi Catastali

Visura storica per immobile

Situazione degli atti informatizzati dall'impianto meccanografico al 21/10/2016

Data: 21/10/2016 - Ora: 11.12.05 Fine

Visura n.: T99461 Pag: 4

Unità immobiliari n. 1

Visura telematica esente per fini istituzionali

* Codice Fiscale Validato in Anagrafe Tributaria

Visura storica per immobile

Situazione degli atti informatizzati dall'impianto meccanografico al 21/10/2016

Data: 21/10/2016 - Ora: 11.13.16 Segue

Visura n.: T100265 Pag: 1

Dati della richiesta	Comune di CABRAS (Codice: B314A)
Catasto Terreni	Sezione di CABRAS (Provincia di ORISTANO)
	Foglio: 2 Particella: 471

INTESTATO

1	COMUNE DI CABRAS		(1) Proprieta` per 1000/1000
---	------------------	--	------------------------------

Situazione dell'Immobile dal 31/12/2015

N.	DATI IDENTIFICATIVI			DATI CLASSAMENTO						DATI DERIVANTI DA	
	Foglio	Particella	Sub	Porz	Qualità Classe	Superficie(m²)		Deduz	Reddito		
						ha	are ca		Dominicale	Agrario	
1	2	471		-	SEMINATIVO 4	263	43 14		Euro 1.360,51	Euro 1.360,51	FRAZIONAMENTO del 31/12/2015 protocollo n. OR0110142 in atti dal 31/12/2015 presentato il 31/12/2015 (n. 110142.1/2015)
Notifica						Partita					

Nella variazione sono stati soppressi i seguenti immobili:

- foglio 2 particella 307

Sono stati inoltre variati i seguenti immobili:

- foglio 2 particella 469 - foglio 2 particella 470

L'intestazione alla data della richiesta deriva dai seguenti atti:

Situazione degli intestati dal 31/12/2015

N.	DATI ANAGRAFICI	CODICE FISCALE	DIRITTI E ONERI REALI
1	COMUNE DI CABRAS		(1) Proprieta` per 1000/1000
DATI DERIVANTI DA		FRAZIONAMENTO del 31/12/2015 protocollo n. OR0110142 in atti dal 31/12/2015 Registrazione: presentato il 31/12/2015 (n. 110142.1/2015)	

Visura storica per immobile

Situazione degli atti informatizzati dall'impianto meccanografico al 21/10/2016

Data: 21/10/2016 - Ora: 11.13.16

Segue

Visura n.: T100265 Pag: 2

Situazione dell'immobile che ha originato il precedente dal 15/12/2014

N.	DATI IDENTIFICATIVI			DATI CLASSAMENTO						DATI DERIVANTI DA	
	Foglio	Particella	Sub	Porz	Qualità Classe	Superficie(m²)		Deduz	Reddito		
						ha are ca			Dominicale	Agrario	
1	2	307		-	SEMINATIVO 4	263	53 00		Euro 1.361,02	Euro 1.361,02	REVISIONE DI ELEMENTI CENSUARI del 15/12/2014 protocollo n. OR0092278 in atti dal 15/12/2014 ACCORPAMENTO PORZIONI PER ATTO DI AGGIORNAMENTO (n. 13357.1/2014)
Notifica						Partita					
Annotazioni				di immobile: accorpamento porzioni per atto di aggiornamento							

Situazione dell'Immobile dal 08/03/2007

N.	DATI IDENTIFICATIVI			DATI CLASSAMENTO							DATI DERIVANTI DA	
	Foglio	Particella	Sub	Porz	Qualità Classe	Superficie(m²)			Deduz	Reddito		
						ha are ca				Dominicale	Agrario	
1	2	307		AA	SEMINATIVO 4	56	26	00		Euro 290,56	Euro 290,56	Tabella di variazione del 08/03/2007 protocollo n. OR0041082 in atti dal 08/03/2007 TRASMISSIONE DATI AI SENSI DEL DECRETO 262 DEL 3 OTTOBRE 2006 (n. 12999.1/2007)
				AB	PASC CESPUG 2	207	27	00		Euro 642,28	Euro 428,18	
Notifica							Partita					
Annotazioni				variazione culturale ex d.l. n. 262/06 - qualità dichiarata o parificata a coltura presente nel quadro tariffario								

Situazione dell'Immobile dal 07/07/2004

N.	DATI IDENTIFICATIVI			DATI CLASSAMENTO							DATI DERIVANTI DA
	Foglio	Particella	Sub	Porz	Qualità Classe	Superficie(m²)		Deduz	Reddito		
						ha are ca			Dominicale	Agrario	
1	2	307		-	PASC CESPUG 2	263	53 00		Euro 816,61	Euro 544,41	Tipo mappale del 07/07/2004 protocollo n. OR0070933 in atti dal 07/07/2004 (n. 70933.1/2004)
Notifica						Partita					

Nella variazione sono stati soppressi i seguenti immobili:

- foglio 2 particella 23

Sono stati inoltre variati i seguenti immobili:

- foglio 2 particella 308

Fine

L'intestazione alla data della richiesta deriva dai seguenti atti:

Situazione degli intestati dal 07/07/2004

N.	DATI ANAGRAFICI	CODICE FISCALE	DIRITTI E ONERI REALI
1	COMUNE DI CABRAS		(1) Proprieta` per 1000/1000 fino al 31/12/2015
DATI DERIVANTI DA del 07/07/2004 protocollo n. OR0070933 in atti dal 07/07/2004 Registrazione: (n. 70933.1/2004)			

Situazione dell'immobile che ha originato il precedente dall'impianto meccanografico

N.	DATI IDENTIFICATIVI			DATI CLASSAMENTO						DATI DERIVANTI DA	
	Foglio	Particella	Sub	Porz	Qualità Classe	Superficie(m²)		Deduz	Reddito		
						ha are ca			Dominicale	Agrario	
1	2	23		-	PASC CESPUG 2	263	57 30		Euro 816,74 L. 1.581.438	Euro 544,50 L. 1.054.292	Impianto meccanografico del 03/10/1985
Notifica						Partita		703			

L'intestazione alla data della richiesta deriva dai seguenti atti:

Situazione degli intestati dall'impianto meccanografico

N.	DATI ANAGRAFICI	CODICE FISCALE	DIRITTI E ONERI REALI
1	COMUNE DI CABRAS		(1) Proprieta` per 1000/1000 fino al 07/07/2004
DATI DERIVANTI DA		Impianto meccanografico del 03/10/1985	

Unità immobiliari n. 1

Visura telematica esente per fini istituzionali

* Codice Fiscale Validato in Anagrafe Tributaria

Visura storica per immobile

Situazione degli atti informatizzati dall'impianto meccanografico al 17/11/2017

Data: 17/11/2017 - Ora: 16.13.46

Segue

Visura n.: T240956 Pag: 1

Dati della richiesta	Comune di CABRAS (Codice: B314A)
Catasto Terreni	Sezione di CABRAS (Provincia di ORISTANO)
	Foglio: 3 Particella: 1

INTESTATO

1	COMUNE DI CABRAS	(1) Proprieta` per 1000/1000
---	------------------	------------------------------

Situazione dell'Immobile dal 08/03/2007

N.	DATI IDENTIFICATIVI			DATI CLASSAMENTO							DATI DERIVANTI DA	
	Foglio	Particella	Sub	Porz	Qualità Classe	Superficie(m²)			Deduz	Reddito		Tabella di variazione del 08/03/2007 protocollo n. OR0041083 in atti dal 08/03/2007 TRASMISSIONE DATI AI SENSI DEL DECRETO 262 DEL 3 OTTOBRE 2006 (n. 13000.1/2007)
						ha are ca				Dominicale	Agrario	
1	3	1		AA	SEMINATIVO 4	25	31	00		Euro 130,72	Euro 130,72	
				AB	ORTO IRRIG U	2	36	00		Euro 341,27	Euro 127,98	
				AC	ULIVETO 2		90	00		Euro 46,48	Euro 23,24	
				AD	PASC CESPUG 2	67	29	55		Euro 208,53	Euro 139,02	
Notifica								Partita				
Annotazioni				variazione culturale ex d.l. n. 262/06 - qualità dichiarata o parificata a coltura presente nel quadro tariffario								

Situazione dell'Immobile dall'impianto meccanografico

N.	DATI IDENTIFICATIVI			DATI CLASSAMENTO							DATI DERIVANTI DA	
	Foglio	Particella	Sub	Porz	Qualità Classe	Superficie(m²)			Deduz	Reddito		
						ha	are	ca		Dominicale	Agrario	
1	3	1		-	PASC CESPUG 2	95	86	55		Euro 297,06 L. 575.193	Euro 198,04 L. 383.462	Impianto meccanografico del 03/10/1985
Notifica							Partita		703			

L'intestazione alla data della richiesta deriva dai seguenti atti:



Direzione Provinciale di Oristano
Ufficio Provinciale - Territorio
Servizi Catastali

Visura storica per immobile

Situazione degli atti informatizzati dall'impianto meccanografico al 17/11/2017

Data: 17/11/2017 - Ora: 16.13.46 Fine

Visura n.: T240956 Pag: 2

Situazione degli intestati dall'impianto meccanografico

N.	DATI ANAGRAFICI	CODICE FISCALE	DIRITTI E ONERI REALI
1	COMUNE DI CABRAS		(1) Proprieta` per 1000/1000
DATI DERIVANTI DA		Impianto meccanografico del 03/10/1985	

Unità immobiliari n. 1

Visura telematica esente per fini istituzionali

* Codice Fiscale Validato in Anagrafe Tributaria

Visura storica per immobile

Situazione degli atti informatizzati dall'impianto meccanografico al 17/11/2017

Data: 17/11/2017 - Ora: 16.24.22

Segue

Visura n.: T245802 Pag: 1

Dati della richiesta	Comune di CABRAS (Codice: B314A)
Catasto Terreni	Sezione di CABRAS (Provincia di ORISTANO)
	Foglio: 3 Particella: 27

INTESTATO

1	COMUNE DI CABRAS	(1) Proprieta` per 1000/1000
---	------------------	------------------------------

Situazione dell'Immobile dal 08/03/2007

N.	DATI IDENTIFICATIVI			DATI CLASSAMENTO						DATI DERIVANTI DA	
	Foglio	Particella	Sub	Porz	Qualità Classe	Superficie(m²)		Deduz	Reddito		Tabella di variazione del 08/03/2007 protocollo n. OR0041086 in atti dal 08/03/2007 TRASMISSIONE DATI AI SENSI DEL DECRETO 262 DEL 3 OTTOBRE 2006 (n. 13003.1/2007)
						ha	are		ca	Dominicale	
1	3	27		AA	SEMINATIVO 4	8	30	00	Euro 42,87	Euro 42,87	
				AB	ORTO IRRIG U			35 00	Euro 50,61	Euro 18,98	
				AC	ULIVETO 2			21 00	Euro 10,85	Euro 5,42	
				AD	PASC CESPUG 2	15	54	60	Euro 48,17	Euro 32,12	
Notifica						Partita					
Annotazioni				variazione culturale ex d.l. n. 262/06 - qualità dichiarata o parificata a coltura presente nel quadro tariffario							

Situazione dell'Immobile dall'impianto meccanografico

N.	DATI IDENTIFICATIVI			DATI CLASSAMENTO					DATI DERIVANTI DA	
	Foglio	Particella	Sub	Porz	Qualità Classe	Superficie(m²)	Deduz	Reddito		
						ha are ca		Dominicale	Agrario	
1	3	27		-	PASC CESPUG 2	24 40 60		Euro 75,63 L. 146.436	Euro 50,42 L. 97.624	Impianto meccanografico del 03/10/1985
Notifica					Partita		703			

L'intestazione alla data della richiesta deriva dai seguenti atti:



Direzione Provinciale di Oristano
Ufficio Provinciale - Territorio
Servizi Catastali

Visura storica per immobile

Situazione degli atti informatizzati dall'impianto meccanografico al 17/11/2017

Data: 17/11/2017 - Ora: 16.24.22 Fine

Visura n.: T245802 Pag: 2

Situazione degli intestati dall'impianto meccanografico

N.	DATI ANAGRAFICI	CODICE FISCALE	DIRITTI E ONERI REALI
1	COMUNE DI CABRAS		(1) Proprieta` per 1000/1000
DATI DERIVANTI DA		Impianto meccanografico del 03/10/1985	

Unità immobiliari n. 1

Visura telematica esente per fini istituzionali

* Codice Fiscale Validato in Anagrafe Tributaria

Visura storica per immobile

Situazione degli atti informatizzati dall'impianto meccanografico al 17/11/2017

Data: 17/11/2017 - Ora: 16.16.36 Fine

Visura n.: T242299 Pag: 1

Dati della richiesta	Comune di CABRAS (Codice: B314A)
Catasto Terreni	Sezione di CABRAS (Provincia di ORISTANO)
	Foglio: 3 Particella: 86

INTESTATI

1	LOI Margherita nata il 19/08/1927		(1) Proprieta`
2	ORRU Peppica;VED LOI nata il 25/11/1886		Usufruttuario parziale

Situazione dell'Immobile dall'impianto meccanografico

N.	DATI IDENTIFICATIVI			DATI CLASSAMENTO					DATI DERIVANTI DA	
	Foglio	Particella	Sub	Porz.	Qualità Classe	Superficie(m²)	Deduz	Reddito		
						ha are ca		Dominicale	Agrario	
1	3	86		-	INCOLT U PROD	1 35 65		Euro 0,70 L. 1.357	Euro 0,70 L. 1.357	Impianto meccanografico del 03/10/1985
Notifica					Partita	5605				

L'intestazione alla data della richiesta deriva dai seguenti atti:

Situazione degli intestati dall'impianto meccanografico

N.	DATI ANAGRAFICI	CODICE FISCALE	DIRITTI E ONERI REALI
1	LOI Margherita nata il 19/08/1927		(1) Proprieta`
2	ORRU Peppica;VED LOI nata il 25/11/1886		Usufruttuario parziale
DATI DERIVANTI DA		Impianto meccanografico del 03/10/1985	

Unità immobiliari n. 1

Visura telematica esente per fini istituzionali

* Codice Fiscale Validato in Anagrafe Tributaria

Visura storica per immobile

Situazione degli atti informatizzati al 20/02/2023

Dati della richiesta	Comune di CABRAS (Codice:B314A)
Catasto Terreni	Sezione CABRAS (Provincia di ORISTANO)
	Foglio: 3 Particella: 87

INTESTATO

1	CARTA Salvatore nato a ORISTANO (OR) il 27/03/1986	CRTSVT86C27G113Q*	(1) Proprieta' 1/1
---	--	-------------------	--------------------

Unità immobiliare dal 25/09/2020

N.	DATI IDENTIFICATIVI			DATI CLASSAMENTO						DATI DERIVANTI DA	
	Foglio	Particella	Sub	Porz	Qualità Classe	Superficie(m²)	Deduz	Reddito			
						ha are ca		Dominicale	Agrario		
1	3	87		-	INCOLT PROD U	11 90		Euro 0,06	Euro 0,06	VOLTURA D'UFFICIO del 28/03/2019 Pratica n. OR0024884 in atti dal 25/09/2020 REC.TRASCR.1943/2020-SUCC.CARTA PEPPINO (n. 1704.1/2020)	
Notifica						Partita					
Riserve				1 - Atti di passaggio intermedi non esistenti							

Sono stati inoltre variati i seguenti immobili:

Foglio:3 Particella:89 ;

Situazione dell'unità immobiliare dall'impianto meccanografico

N.	DATI IDENTIFICATIVI			DATI CLASSAMENTO						DATI DERIVANTI DA	
	Foglio	Particella	Sub	Porz	Qualità Classe	Superficie(m²)	Deduz	Reddito			
						ha are ca		Dominicale	Agrario		
1	3	87		-	INCOLT PROD U	11 90		Euro 0,06 L. 119	Euro 0,06 L. 119	Impianto meccanografico del 03/10/1985	
Notifica						Partita		7711			

Visura storica per immobile

Situazione degli atti informatizzati al 20/02/2023

L'intestazione alla data della richiesta deriva dai seguenti atti:

Situazione degli intestati dal 28/03/2019

N.	DATI ANAGRAFICI	CODICE FISCALE	DIRITTI E ONERI REALI
1	CARTA Salvatore nato a ORISTANO (OR) il 27/03/1986	CRTSVT86C27G113Q*	(1) Proprieta' 1/1
DATI DERIVANTI DA		VOLTURA D'UFFICIO del 28/03/2019 - UU Sede ORISTANO (OR) Registrazione Volume 88888 n. 159421 registrato in data 01/06/2020 - REC.TRASCR.1943/2020-SUCC.CARTA PEPPINO Voltura n. 1704.1/2020 - Pratica n. OR0024884 in atti dal 25/09/2020	

Situazione degli intestati dall'impianto meccanografico

N.	DATI ANAGRAFICI	CODICE FISCALE	DIRITTI E ONERI REALI
1	CARTA Peppino nato a BARATILI SAN PIETRO (OR) il 18/01/1921	CRTPPN21A18A621H*	(1) Proprieta' fino al 28/03/2019
2	ORRU Peppica ; Nata Il 25/11/1886nata il 25/11/1886		(30) Usufruttuario parziale fino al 28/03/2019
DATI DERIVANTI DA		Impianto meccanografico del 03/10/1985	

Visura telematica esente per fini istituzionali

* Codice Fiscale Validato in Anagrafe Tributaria.

Visura storica per immobile

Data: 25/10/2016 - Ora: 15.37.43 Segue

Visura n.: T254935 Pag: 1

Situazione degli atti informatizzati dall'impianto meccanografico al 25/10/2016

Dati della richiesta	Comune di CABRAS (Codice: B314A)
Catasto Terreni	Sezione di CABRAS (Provincia di ORISTANO)
	Foglio: 3 Particella: 90

INTESTATO

1	MATTA Anna nata a CABRAS il 09/12/1921	(1) Proprieta` per 1000/1000
---	--	------------------------------

Situazione dell'Immobile relativa ad atto del 25/11/1978 (antecedente all' impianto meccanografico)

N.	DATI IDENTIFICATIVI			DATI CLASSAMENTO					DATI DERIVANTI DA	
	Foglio	Particella	Sub	Porz	Qualità Classe	Superficie(m²)	Deduz	Reddito		
						ha are ca		Dominicale	Agrario	
1	3	90		-	PASC CESPUG 2	3 61 15		Euro 11,19 L. 21.669	Euro 7,46 L. 14.446	FRAZIONAMENTO del 25/11/1978 in atti dal 19/04/1994 (n. 12.1/1978)
Notifica		Partita			11973					

Sono stati inoltre variati i seguenti immobili:

- foglio 3 particella 61 - foglio 3 particella 62 - foglio 3 particella 63 - foglio 3 particella 64

Situazione dell'Immobile dall'impianto meccanografico

N.	DATI IDENTIFICATIVI			DATI CLASSAMENTO					DATI DERIVANTI DA	
	Foglio	Particella	Sub	Porz	Qualità Classe	Superficie(m²)	Deduz	Reddito		
						ha are ca		Dominicale	Agrario	
1	3	90		-	PASC CESPUG 2	11 00 00		L. 66.000	L. 44.000	Impianto meccanografico del 03/10/1985
Notifica		Partita			6076					

L'intestazione alla data della richiesta deriva dai seguenti atti:

Situazione degli intestati relativa ad atto del 27/12/1978 (antecedente all'impianto meccanografico)

N.	DATI ANAGRAFICI		CODICE FISCALE	DIRITTI E ONERI REALI
1	MATTA Anna nata a CABRAS il 09/12/1921			(1) Proprieta` per 1000/1000
DATI DERIVANTI DA		ISTRUMENTO (ATTO PUBBLICO) del 27/12/1978 Voltura in atti dal 19/04/1994 Repertorio n.: 164 Rogante: F. LETTERA Sede: BOSA Registrazione: UR Sede: MACOMER Volume: 29 n: 32 del 10/01/1979 (n. 490.2/1979)		



Direzione Provinciale di Oristano
Ufficio Provinciale - Territorio
Servizi Catastali

Visura storica per immobile

Situazione degli atti informatizzati dall'impianto meccanografico al 25/10/2016

Data: 25/10/2016 - Ora: 15.37.43 Fine

Visura n.: T254935 Pag: 2

Situazione degli intestati dall'impianto meccanografico

N.	DATI ANAGRAFICI	CODICE FISCALE	DIRITTI E ONERI REALI
1	MATTA Anna nata a CABRAS il 09/12/1921		Comproprietario fino al 27/12/1978
2	MATTA Efisio nato a CABRAS il 17/02/1918	MTTFSE18B17B314M*	Comproprietario fino al 27/12/1978
3	MATTA Giovanni nato a CABRAS il 28/08/1915	MTTGNN15M28B314W*	Comproprietario fino al 27/12/1978
DATI DERIVANTI DA		Impianto meccanografico del 03/10/1985	

Unità immobiliari n. 1

Visura telematica esente per fini istituzionali

* Codice Fiscale Validato in Anagrafe Tributaria

Visura storica per immobile

Situazione degli atti informatizzati al 20/02/2023

Dati della richiesta	Comune di CABRAS (Codice:B314A)
Catasto Terreni	Sezione CABRAS (Provincia di ORISTANO)
	Foglio: 3 Particella: 92

INTESTATI

1	MATTA Filippo nato a CABRAS (OR) il 16/08/1976	MTTFPP76M16B314T*	(1) Proprieta' 1/2
2	MATTA Carla Franca nata a ORISTANO (OR) il 11/07/1974	MTTCLF74L51G113C*	(1) Proprieta' 1/2

Unità immobiliare dal 31/07/1990

N.	DATI IDENTIFICATIVI			DATI CLASSAMENTO						DATI DERIVANTI DA	
	Foglio	Particella	Sub	Porz	Qualità Classe	Superficie(m²)	Deduz	Reddito			
						ha are ca		Dominicale	Agrario		
1	3	92		-	PASC 2 CESPUG	3 19 80		Euro 9,91 L. 19.188	Euro 6,61 L. 12.792	FRAZIONAMENTO del 31/07/1990 in atti dal 14/11/1996 (n. 363.1/1990)	
Notifica						Partita		6078			
Annotazioni				di immobile: EX MAPP.17 SUB/C							

Sono stati inoltre variati i seguenti immobili:

Foglio:3 Particella:93 ; Foglio:3 Particella:94 ;

Situazione dell'unità immobiliare dall'impianto meccanografico

N.	DATI IDENTIFICATIVI			DATI CLASSAMENTO						DATI DERIVANTI DA
	Foglio	Particella	Sub	Porz	Qualità Classe	Superficie(m²) ha are ca	Deduz	Reddito		
								Dominicale	Agrario	
1	3	92		-	PASC CESPUG 2	11 57 00		L. 69.420	L. 46.280	Impianto meccanografico del 03/10/1985
Notifica						Partita	6078			

Visura storica per immobile

Situazione degli atti informatizzati al 20/02/2023

L'intestazione alla data della richiesta deriva dai seguenti atti:

Situazione degli intestati dal 17/02/2017

N.	DATI ANAGRAFICI	CODICE FISCALE	DIRITTI E ONERI REALI
1	MATTA Filippo nato a CABRAS (OR) il 16/08/1976	MTTFPP76M16B314T*	(1) Proprieta' 1/2
2	MATTA Carla Franca nata a ORISTANO (OR) il 11/07/1974	MTTCLF74L51G113C*	(1) Proprieta' 1/2
DATI DERIVANTI DA		DENUNZIA (NEI PASSAGGI PER CAUSA DI MORTE) del 17/02/2017 Pubblico ufficiale MATTA Sede ORISTANO (OR) - UU Sede ORISTANO (OR) Registrazione Volume 9990 n. 1133 registrato in data 14/08/2017 - SUCCESSIONE IN MORTE DI ERDAS MILENA Voltura n. 3964.1/2017 - Pratica n. OR0049469 in atti dal 27/10/2017	

Situazione degli intestati dal 01/12/2015

N.	DATI ANAGRAFICI	CODICE FISCALE	DIRITTI E ONERI REALI
1	MATTA Filippo nato a CABRAS (OR) il 16/08/1976	MTTFPP76M16B314T*	(1) Proprieta' 1/3 fino al 17/02/2017
2	MATTA Carla Franca nata a ORISTANO (OR) il 11/07/1974	MTTCLF74L51G113C*	(1) Proprieta' 1/3 fino al 17/02/2017
3	ERDAS Milena nata a CABRAS (OR) il 27/02/1941	RDSMLN41B67B314Z*	(1) Proprieta' 1/3 fino al 17/02/2017
DATI DERIVANTI DA		DENUNZIA (NEI PASSAGGI PER CAUSA DI MORTE) del 01/12/2015 Pubblico ufficiale MATTA Sede ORISTANO (OR) - UU Sede ORISTANO (OR) Registrazione Volume 9990 n. 503 registrato in data 30/03/2016 - SUCCESSIONE DI MATTA GIUSEPPE ANTONIO Voltura n. 1360.1/2016 - Pratica n. OR0019056 in atti dal 20/04/2016	

Situazione degli intestati dall'impianto meccanografico

N.	DATI ANAGRAFICI	CODICE FISCALE	DIRITTI E ONERI REALI
1	MATTA Giuseppe Antonio nato a CABRAS (OR) il 14/10/1930	MTTGPP30R14B314O*	(3) Comproprietario fino al 01/12/2015
2	MATTA Mariannica nata a CABRAS (OR) il 28/11/1919	MTTMNN19S68B314E*	(3) Comproprietario fino al 01/12/2015
3	MATTA Bellanna nata a CABRAS (OR) il 17/11/1927	MTTBLN27S57B314D*	(3) Comproprietario fino al 01/12/2015
DATI DERIVANTI DA		Impianto meccanografico del 03/10/1985	

Visura telematica esente per fini istituzionali

* Codice Fiscale Validato in Anagrafe Tributaria.

Visura storica per immobile

Situazione degli atti informatizzati dall'impianto meccanografico al 25/10/2016

Data: 25/10/2016 - Ora: 15.54.31 Segue

Visura n.: T264769 Pag: 1

Dati della richiesta	Comune di CABRAS (Codice: B314A)
Catasto Terreni	Sezione di CABRAS (Provincia di ORISTANO)
	Foglio: 3 Particella: 93

INTESTATI

1	MUSIU Francesco Roberto nato a ORISTANO il 22/07/1958	MSUFNC58L22G113V*	(1) Proprieta` per 1/2
2	MUSIU Marina nata a CABRAS il 03/04/1960	MSUMRN60D43B314G*	(1) Proprieta` per 1/2

Situazione dell'Immobile dal 20/07/2016

N.	DATI IDENTIFICATIVI			DATI CLASSAMENTO						DATI DERIVANTI DA		
	Foglio	Particella	Sub	Porz	Qualità Classe	Superficie(m²)		Deduz	Reddito			
						ha	are ca		Dominicale	Agrario		
1	3	93		-	PASC CESPUG 2	3	44 00		Euro 10,66	Euro 7,11	DENUNZIA (NEI PASSAGGI PER CAUSA DI MORTE) del 29/06/2015 protocollo n. OR0037974 in atti dal 20/07/2016 SUCC. DI MATTÀ M. ANNICA (n. 2719.1/2016)	
Notifica						Partita						
Riserve				1 Atti passaggi intermedi non esistenti								
Annotazioni				di immobile: ex mapp.17 sub/d								

Situazione dell'Immobile dal 31/07/1990

N.	DATI IDENTIFICATIVI			DATI CLASSAMENTO						DATI DERIVANTI DA	
	Foglio	Particella	Sub	Porz	Qualità Classe	Superficie(m²)		Deduz	Reddito		
						ha	are ca		Dominicale	Agrario	
1	3	93		-	PASC CESPUG 2	3	44 00		Euro 10,66 L. 20.640	Euro 7,11 L. 13.760	FRAZIONAMENTO del 31/07/1990 in atti dal 14/11/1996 (n. 363.1/1990)
Notifica						Partita		6078			
Annotazioni				ex mapp.17 sub/d							

Sono stati inoltre variati i seguenti immobili:

- foglio 3 particella 92 - foglio 3 particella 94

L'intestazione alla data della richiesta deriva dai seguenti atti:

Visura storica per immobile

Situazione degli atti informatizzati dall'impianto meccanografico al 25/10/2016

Data: 25/10/2016 - Ora: 15.54.31 Segue

Visura n.: T264769 Pag: 2

Situazione degli intestati dal 29/06/2015

N.	DATI ANAGRAFICI	CODICE FISCALE	DIRITTI E ONERI REALI
1	MUSIU Francesco Roberto nato a ORISTANO il 22/07/1958	MSUFNC58L22G113V*	(1) Proprieta` per 1/2
2	MUSIU Marina nata a CABRAS il 03/04/1960	MSUMRN60D43B314G*	(1) Proprieta` per 1/2
DATI DERIVANTI DA		DENUNZIA (NEI PASSAGGI PER CAUSA DI MORTE) del 29/06/2015 protocollo n. OR0037974 in atti dal 20/07/2016 Registrazione: UU Sede: ORISTANO Volume: 9990 n: 938 del 23/06/2016 SUCC. DI MATTA M. ANNICA (n. 2719.1/2016)	

Situazione degli intestati dal 31/07/1990

N.	DATI ANAGRAFICI	CODICE FISCALE	DIRITTI E ONERI REALI
1	MATTA Bellanna nata a CABRAS il 17/11/1927	MTTBLN27S57B314D*	Comproprietario fino al 29/06/2015
2	MATTA Giuseppe Antonio nato a CABRAS il 14/10/1930	MTTGPP30R14B314O*	Comproprietario fino al 29/06/2015
3	MATTA Mariannica nata a CABRAS il 28/11/1919	MTTMNN19S68B314E*	Comproprietario fino al 29/06/2015
DATI DERIVANTI DA		FRAZIONAMENTO del 31/07/1990 in atti dal 14/11/1996 Registrazione: (n. 363.1/1990)	

Situazione dell'immobile che ha originato il precedente dall'impianto meccanografico

N.	DATI IDENTIFICATIVI			DATI CLASSAMENTO					DATI DERIVANTI DA	
	Foglio	Particella	Sub	Porz.	Qualità Classe	Superficie(m²)	Deduz	Reddito		
						ha are ca		Dominicale	Agrario	
1	3	92		-	PASC CESPUG 2	11 57 00		L. 69.420	L. 46.280	Impianto meccanografico del 03/10/1985
Notifica		Partita			6078					

L'intestazione alla data della richiesta deriva dai seguenti atti:

Situazione degli intestati dall'impianto meccanografico

N.	DATI ANAGRAFICI	CODICE FISCALE	DIRITTI E ONERI REALI
1	MATTA Bellanna nata a CABRAS il 17/11/1927	MTTBLN27S57B314D*	Comproprietario fino al 01/12/2015
2	MATTA Giuseppe Antonio nato a CABRAS il 14/10/1930	MTTGPP30R14B314O*	Comproprietario fino al 01/12/2015
3	MATTA Mariannica nata a CABRAS il 28/11/1919	MTTMNN19S68B314E*	Comproprietario fino al 01/12/2015
DATI DERIVANTI DA		Impianto meccanografico del 03/10/1985	



Direzione Provinciale di Oristano
Ufficio Provinciale - Territorio
Servizi Catastali

Visura storica per immobile

Situazione degli atti informatizzati dall'impianto meccanografico al 25/10/2016

Data: 25/10/2016 - Ora: 15.54.31 Fine

Visura n.: T264769 Pag: 3

Visura telematica esente per fini istituzionali

* Codice Fiscale Validato in Anagrafe Tributaria

Visura storica per immobile

Situazione degli atti informatizzati dall'impianto meccanografico al 25/10/2016

Dati della richiesta	Comune di CABRAS (Codice: B314A) Sezione di CABRAS (Provincia di ORISTANO)
Catasto Terreni	Foglio: 3 Particella: 94

INTESTATI

1	MATTA Bellanna nata a CABRAS il 17/11/1927	MTTBLN27S57B314D*	Comproprietario
2	MATTA Giuseppe Antonio nato a CABRAS il 14/10/1930	MTTGPP30R14B314O*	Comproprietario
3	MATTA Mariannica nata a CABRAS il 28/11/1919	MTTMNN19S68B314E*	Comproprietario

Situazione dell'Immobile dal 21/12/2009

N.	DATI IDENTIFICATIVI			DATI CLASSAMENTO						DATI DERIVANTI DA	
	Foglio	Particella	Sub	Porz	Qualità Classe	Superficie(m²)		Deduz	Reddito		
						ha	are ca		Dominicale	Agrario	
1	3	94		AA	SEMINATIVO 4	43	20		Euro 2,23	Euro 2,23	Tabella di variazione del 21/12/2009 protocollo n. OR0240793 in atti dal 21/12/2009 TRASMISSIONE DATI AGEA AI SENSI DEL DL 3.10.2006 N.262 (n. 6338.1/2009)
				AB	SEMIN IRRIG U	4	50 00		Euro 406,71	Euro 197,54	
Notifica						Partita					
Annotazioni				di stadio: VARIAZIONE CULTURALE ESEGUITA AI SENSI DEL DL 3.10.2006 N. 262, CONVERTITO CON MODIFICAZIONI NELLA LEGGE 24.11.2006 N. 286 E SUCCESSIVE MODIFICAZIONI (ANNO 2009) PORZIONE AB: CLASSAMENTO PER PARIFICAZIONE CON LA QUALITA' 29 - VIGNETO . CLASSE 01							

Situazione dell'Immobile dal 16/03/2004

N.	DATI IDENTIFICATIVI			DATI CLASSAMENTO						DATI DERIVANTI DA	
	Foglio	Particella	Sub	Porz	Qualità Classe	Superficie(m²)		Deduz	Reddito		
						ha	are ca		Dominicale	Agrario	
1	3	94		-	SEMINATIVO 4	4	93 20		Euro 25,47	Euro 25,47	Tabella di variazione del 17/02/2003 protocollo n. OR0024115 in atti dal 16/03/2004 VARIAZIONE DI COLTURA (n. A/9575.1/2003)
Notifica							Partita				
Annotazioni				variazione di qualita' su dichiarazione di parte							

Visura storica per immobile

Data: 25/10/2016 - Ora: 15.56.21 Segue

Visura n.: T265803 Pag: 2

Situazione degli atti informatizzati dall'impianto meccanografico al 25/10/2016

Situazione dell'Immobile dal 31/07/1990

N.	DATI IDENTIFICATIVI			DATI CLASSAMENTO							DATI DERIVANTI DA
	Foglio	Particella	Sub	Porz	Qualità Classe	Superficie(m²)		Deduz	Reddito		
						ha	are ca		Dominicale	Agrario	
1	3	94		-	PASC CESPUG 2	4	93 20		Euro 15,28 L. 29.592	Euro 10,19 L. 19.728	FRAZIONAMENTO del 31/07/1990 in atti dal 14/11/1996 (n. 363.1/1990)
Notifica							Partita		6078		
Annotazioni				ex mapp.17 sub/e							

Sono stati inoltre variati i seguenti immobili:

- foglio 3 particella 92 - foglio 3 particella 93

L'intestazione alla data della richiesta deriva dai seguenti atti:

Situazione degli intestati dal 31/07/1990

N.	DATI ANAGRAFICI	CODICE FISCALE	DIRITTI E ONERI REALI
1	MATTA Bellanna nata a CABRAS il 17/11/1927	MTTBLN27S57B314D*	Comproprietario
2	MATTA Giuseppe Antonio nato a CABRAS il 14/10/1930	MTTGPP30R14B314O*	Comproprietario
3	MATTA Mariannica nata a CABRAS il 28/11/1919	MTTMNN19S68B314E*	Comproprietario
DATI DERIVANTI DA		FRAZIONAMENTO del 31/07/1990 in atti dal 14/11/1996 Registrazione: (n. 363.1/1990)	

Situazione dell'immobile che ha originato il precedente dall'impianto meccanografico

N.	DATI IDENTIFICATIVI			DATI CLASSAMENTO							DATI DERIVANTI DA
	Foglio	Particella	Sub	Porz	Qualità Classe	Superficie(m²)		Deduz	Reddito		
						ha	are ca		Dominicale	Agrario	
1	3	92		-	PASC CESPUG 2	11	57 00		L. 69.420	L. 46.280	Impianto meccanografico del 03/10/1985
Notifica						Partita		6078			

L'intestazione alla data della richiesta deriva dai seguenti atti:

Situazione degli intestati dall'impianto meccanografico

N.	DATI ANAGRAFICI	CODICE FISCALE	DIRITTI E ONERI REALI
1	MATTA Bellanna nata a CABRAS il 17/11/1927	MTTBLN27S57B314D*	Comproprietario fino al 01/12/2015
2	MATTA Giuseppe Antonio nato a CABRAS il 14/10/1930	MTTGPP30R14B314O*	Comproprietario fino al 01/12/2015
3	MATTA Mariannica nata a CABRAS il 28/11/1919	MTTMNN19S68B314E*	Comproprietario fino al 01/12/2015



Direzione Provinciale di Oristano
Ufficio Provinciale - Territorio
Servizi Catastali

Visura storica per immobile

Situazione degli atti informatizzati dall'impianto meccanografico al 25/10/2016

Data: 25/10/2016 - Ora: 15.56.21 Fine

Visura n.: T265803 Pag: 3

DATI DERIVANTI DA	Impianto meccanografico del 03/10/1985
--------------------------	--

Unità immobiliari n. 1

Visura telematica esente per fini istituzionali

* Codice Fiscale Validato in Anagrafe Tributaria

Visura storica per immobile

Situazione degli atti informatizzati dall'impianto meccanografico al 25/10/2016

Data: 25/10/2016 - Ora: 15.39.29

Segue

Visura n.: T256048 Pag: 1

Dati della richiesta	Comune di CABRAS (Codice: B314A)
Catasto Terreni	Sezione di CABRAS (Provincia di ORISTANO)
	Foglio: 3 Particella: 359

INTESTATI

1	MUSIU Francesco Roberto nato a ORISTANO il 22/07/1958	MSUFNC58L22G113V*	(1) Proprieta` per 1/2
2	MUSIU Marina nata a CABRAS il 03/04/1960	MSUMRN60D43B314G*	(1) Proprieta` per 1/2

Situazione dell'Immobile dal 08/03/2007

N.	DATI IDENTIFICATIVI			DATI CLASSAMENTO						DATI DERIVANTI DA	
	Foglio	Particella	Sub	Porz	Qualità Classe	Superficie(m²)		Deduz	Reddito		Tabella di variazione del 08/03/2007 protocollo n. OR0041094 in atti dal 08/03/2007 TRASMISSIONE DATI AI SENSI DEL DECRETO 262 DEL 3 OTTOBRE 2006 (n. 13010.1/2007)
						ha are ca			Dominicale	Agrario	
1	3	359		-	SEMINATIVO 4	3	74 45		Euro 19,34	Euro 19,34	
Notifica						Partita					
Annotazioni				variazione culturale ex d.l. n. 262/06 - qualità dichiarata o parificata a coltura presente nel quadro tariffario							

Situazione dell'Immobile dal 31/03/1999

N.	DATI IDENTIFICATIVI			DATI CLASSAMENTO						DATI DERIVANTI DA	
	Foglio	Particella	Sub	Porz	Qualità Classe	Superficie(m²)		Deduz	Reddito		
						ha are ca			Dominicale	Agrario	
1	3	359		-	PASC CESPUG 2	3	74 45		Euro 11,60 L. 22.467	Euro 7,74 L. 14.978	FRAZIONAMENTO del 31/03/1999 in atti dal 31/03/1999 (n. 394.1/1999)
Notifica						Partita		11972			

Nella variazione sono stati soppressi i seguenti immobili:

- foglio 3 particella 61

Sono stati inoltre variati i seguenti immobili:

- foglio 3 particella 360

L'intestazione alla data della richiesta deriva dai seguenti atti:

Visura storica per immobile

Visura n.: T256048 Pag: 2

Situazione degli atti informatizzati dall'impianto meccanografico al 25/10/2016

Situazione degli intestati dal 29/06/2015

N.	DATI ANAGRAFICI	CODICE FISCALE	DIRITTI E ONERI REALI
1	MUSIU Francesco Roberto nato a ORISTANO il 22/07/1958	MSUFNC58L22G113V*	(1) Proprieta` per 1/2
2	MUSIU Marina nata a CABRAS il 03/04/1960	MSUMRN60D43B314G*	(1) Proprieta` per 1/2
DATI DERIVANTI DA		DENUNZIA (NEI PASSAGGI PER CAUSA DI MORTE) del 29/06/2015 protocollo n. OR0037974 in atti dal 20/07/2016 Registrazione: UU Sede: ORISTANO Volume: 9990 n: 938 del 23/06/2016 SUCC. DI MATTA M. ANNICA (n. 2719.1/2016)	

Situazione degli intestati dal 08/09/2003

N.	DATI ANAGRAFICI	CODICE FISCALE	DIRITTI E ONERI REALI
1	MATTA Maria Annica nata a CABRAS il 28/11/1919	MTTMNN19S68B314E*	(1) Proprieta` per 1000/1000 fino al 29/06/2015
DATI DERIVANTI DA		TESTAMENTO OLOGRAFO del 08/09/2003 protocollo n. OR0045790 Voltura in atti dal 06/05/2004 Repertorio n.: 122858 Rogante: NOT. ALTIERI Sede: CABRAS Registrazione: UR Sede: ORISTANO Volume: 957 n: 31 del 22/04/2004 SUCC. INTEGRAT. DI MATTA GIOVANNI ANTONIO (n. 2223.1/2004)	

Situazione degli intestati dal 31/03/1999

N.	DATI ANAGRAFICI	CODICE FISCALE	DIRITTI E ONERI REALI
1	MATTA Giovanni nato a CABRAS il 28/08/1915	MTTGNN15M28B314W*	(1) Proprieta` per 1000/1000 fino al 08/09/2003
DATI DERIVANTI DA		FRAZIONAMENTO del 31/03/1999 in atti dal 31/03/1999 Registrazione: (n. 394.1/1999)	

Situazione dell'immobile che ha originato il precedente relativa ad atto del 25/11/1978 (antecedente all' impianto meccanografico)

N.	DATI IDENTIFICATIVI			DATI CLASSAMENTO				DATI DERIVANTI DA	
	Foglio	Particella	Sub	Porz	Qualità Classe	Superficie(m²)	Deduz	Reddito	
						ha are ca		Dominicale	Agrario
1	3	61		-	PASC CESPUG 2	3 74 75		L. 22.485	L. 14.990
Notifica					Partita	6076			

Sono stati inoltre variati i seguenti immobili:

- foglio 3 particella 62 - foglio 3 particella 63 - foglio 3 particella 64 - foglio 3 particella 90

L'intestazione alla data della richiesta deriva dai seguenti atti:

Situazione degli intestati relativa ad atto del 27/12/1978 (antecedente all'impianto meccanografico)

N.	DATI ANAGRAFICI	CODICE FISCALE	DIRITTI E ONERI REALI
1	MATTA Giovanni nato a CABRAS il 28/08/1915	MTTGNN15M28B314W*	fino al 31/03/1999
DATI DERIVANTI DA		ISTRUMENTO (ATTO PUBBLICO) del 27/12/1978 Voltura in atti dal 19/04/1994 Repertorio n.: 164 Rogante: F. LETTERA Sede: BOSA Registrazione: UR Sede: MACOMER Volume: 29 n: 32 del 10/01/1979 (n. 490.1/1979)	

Visura storica per immobile

Data: 25/10/2016 - Ora: 15.39.30 Fine

Visura n.: T256048 Pag: 3

Situazione degli atti informatizzati dall'impianto meccanografico al 25/10/2016

Situazione degli intestati relativa ad atto del 25/11/1978 (antecedente all'impianto meccanografico)

N.	DATI ANAGRAFICI	CODICE FISCALE	DIRITTI E ONERI REALI
1	MATTA Anna nata a CABRAS il 09/12/1921		Comproprietario fino al 27/12/1978
2	MATTA Efisio nato a CABRAS il 17/02/1918	MTTFSE18B17B314M*	Comproprietario fino al 27/12/1978
3	MATTA Giovanni nato a CABRAS il 28/08/1915	MTTGNN15M28B314W*	Comproprietario fino al 27/12/1978
DATI DERIVANTI DA		FRAZIONAMENTO del 25/11/1978 in atti dal 19/04/1994 Registrazione: (n. 12.1/1978)	

Situazione dell'immobile che ha originato il precedente dall'impianto meccanografico

N.	DATI IDENTIFICATIVI			DATI CLASSAMENTO					DATI DERIVANTI DA	
	Foglio	Particella	Sub	Porz	Qualità Classe	Superficie(m²)	Deduz	Reddito		
						ha are ca		Dominicale	Agrario	
1	3	90		-	PASC CESPUG 2	11 00 00		L. 66.000	L. 44.000	Impianto meccanografico del 03/10/1985
Notifica						Partita	6076			

L'intestazione alla data della richiesta deriva dai seguenti atti:

Situazione degli intestati dall'impianto meccanografico

N.	DATI ANAGRAFICI	CODICE FISCALE	DIRITTI E ONERI REALI
1	MATTA Anna nata a CABRAS il 09/12/1921		Comproprietario fino al 27/12/1978
2	MATTA Efisio nato a CABRAS il 17/02/1918	MTTFSE18B17B314M*	Comproprietario fino al 27/12/1978
3	MATTA Giovanni nato a CABRAS il 28/08/1915	MTTGNN15M28B314W*	Comproprietario fino al 27/12/1978
DATI DERIVANTI DA		Impianto meccanografico del 03/10/1985	

Unità immobiliari n. 1

Visura telematica esente per fini istituzionali

* Codice Fiscale Validato in Anagrafe Tributaria

Visura storica per immobile

Situazione degli atti informatizzati dall'impianto meccanografico al 25/10/2016

Data: 25/10/2016 - Ora: 15.58.01 Segue

Visura n.: T266716 Pag: 1

Dati della richiesta	Comune di CABRAS (Codice: B314A)
Catasto Terreni	Sezione di CABRAS (Provincia di ORISTANO)
	Foglio: 3 Particella: 361

Area di enti urbani e promiscui dal 02/11/2000

N.	DATI IDENTIFICATIVI			DATI CLASSAMENTO						DATI DERIVANTI DA
	Foglio	Particella	Sub	Porz	Qualità Classe	Superficie(m²)	Deduz	Reddito		
						ha are ca		Dominicale	Agrario	
1	3	361		-	ENTE URBANO	00 54				Tipo mappale del 02/11/2000 protocollo n. 51279 in atti dal 02/11/2000 (n. 51279.1/2000)
Notifica						Partita		1		
Annotazioni				sr						

Nella variazione sono stati soppressi i seguenti immobili:

- foglio 3 particella 91

Sono stati inoltre variati i seguenti immobili:

- foglio 3 particella 362

Mappali Fabbricati Correlati

Sezione A - SezUrb - Foglio 3 - Particella 99999

L'intestazione alla data della richiesta deriva dai seguenti atti:

Situazione dell'immobile che ha originato il precedente dall'impianto meccanografico

N.	DATI IDENTIFICATIVI			DATI CLASSAMENTO						DATI DERIVANTI DA
	Foglio	Particella	Sub	Porz	Qualità Classe	Superficie(m²)	Deduz	Reddito		
						ha are ca		Dominicale	Agrario	
1	3	91		-	PASC CESPUG 2	3 07 00		L. 18.420	L. 12.280	Impianto meccanografico del 03/10/1985



Direzione Provinciale di Oristano
Ufficio Provinciale - Territorio
Servizi Catastali

Visura storica per immobile

Situazione degli atti informatizzati dall'impianto meccanografico al 25/10/2016

Data: 25/10/2016 - Ora: 15.58.01 Fine

Visura n.: T266716 Pag: 2

Notifica		Partita	6075		
-----------------	--	----------------	------	--	--

L'intestazione alla data della richiesta deriva dai seguenti atti:

N.	DATI ANAGRAFICI	CODICE FISCALE	DIRITTI E ONERI REALI
1	MATTA Genoveffa nata a CABRAS il 14/09/1935	MTTGVF35P55B314T*	fino al 02/11/2000
DATI DERIVANTI DA		Impianto meccanografico del 03/10/1985	

Unità immobiliari n. 1

Visura telematica esente per fini istituzionali

* Codice Fiscale Validato in Anagrafe Tributaria

Visura storica per immobile

Situazione degli atti informatizzati dall'impianto meccanografico al 25/10/2016

Data: 25/10/2016 - Ora: 15.59.54

Segue

Visura n.: T267747 Pag: 1

Dati della richiesta	Comune di CABRAS (Codice: B314A)
Catasto Terreni	Sezione di CABRAS (Provincia di ORISTANO)
	Foglio: 3 Particella: 362

INTESTATO

1	MATTA Genoveffa nata a CABRAS il 14/09/1935	MTTGVF35P55B314T*	(1) Proprieta` per 1000/1000
---	---	-------------------	------------------------------

Situazione dell'Immobile dal 08/03/2007

N.	DATI IDENTIFICATIVI			DATI CLASSAMENTO						DATI DERIVANTI DA	
	Foglio	Particella	Sub	Porz	Qualità Classe	Superficie(m²)		Deduz	Reddito		Tabella di variazione del 08/03/2007 protocollo n. OR0041095 in atti dal 08/03/2007 TRASMISSIONE DATI AI SENSI DEL DECRETO 262 DEL 3 OTTOBRE 2006 (n. 13011.1/2007)
						ha are ca			Dominicale	Agrario	
1	3	362		AA	SEMINATIVO 4	50 00			Euro 2,58	Euro 2,58	
				AB	PASC CESPUG 2	2 56 45			Euro 7,95	Euro 5,30	
Notifica						Partita					
Annotazioni				variazione culturale ex d.l. n. 262/06 - qualità dichiarata o parificata a coltura presente nel quadro tariffario							

Situazione dell'Immobile dal 02/11/2000

N.	DATI IDENTIFICATIVI			DATI CLASSAMENTO						DATI DERIVANTI DA
	Foglio	Particella	Sub	Porz	Qualità Classe	Superficie(m²)	Deduz	Reddito		
						ha are ca		Dominicale	Agrario	
1	3	362		-	PASC CESPUG 2	3 06 45		Euro 9,50 L. 18.387	Euro 6,33 L. 12.258	Tipo mappale del 02/11/2000 protocollo n. 51279 in atti dal 02/11/2000 (n. 51279.1/2000)
Notifica					Partita					

Nella variazione sono stati soppressi i seguenti immobili:

- foglio 3 particella 91

Sono stati inoltre variati i seguenti immobili:

- foglio 3 particella 361

L'intestazione alla data della richiesta deriva dai seguenti atti:

Visura storica per immobile

Situazione degli atti informatizzati dall'impianto meccanografico al 25/10/2016

Data: 25/10/2016 - Ora: 15.59.54 Fine

Visura n.: T267747 Pag: 2

Situazione degli intestati dal 02/11/2000

N.	DATI ANAGRAFICI	CODICE FISCALE	DIRITTI E ONERI REALI
1	MATTA Genoveffa nata a CABRAS il 14/09/1935	MTTGVF35P55B314T*	(1) Proprieta` per 1000/1000
DATI DERIVANTI DA del 02/11/2000 protocollo n. 51279 in atti dal 02/11/2000 Registrazione: (n. 51279.1/2000)			

Situazione dell'immobile che ha originato il precedente dall'impianto meccanografico

N.	DATI IDENTIFICATIVI			DATI CLASSAMENTO					DATI DERIVANTI DA	
	Foglio	Particella	Sub	Porz	Qualità Classe	Superficie(m²)	Deduz	Reddito		
						ha are ca		Dominicale	Agrario	
1	3	91		-	PASC CESPUG 2	3 07 00		L. 18.420	L. 12.280	Impianto meccanografico del 03/10/1985
Notifica						Partita	6075			

L'intestazione alla data della richiesta deriva dai seguenti atti:

Situazione degli intestati dall'impianto meccanografico

N.	DATI ANAGRAFICI	CODICE FISCALE	DIRITTI E ONERI REALI
1	MATTA Genoveffa nata a CABRAS il 14/09/1935	MTTGVF35P55B314T*	fino al 02/11/2000
DATI DERIVANTI DA Impianto meccanografico del 03/10/1985			

Unità immobiliari n. 1

Visura telematica esente per fini istituzionali

* Codice Fiscale Validato in Anagrafe Tributaria

Visura storica per immobile

Data: 25/10/2016 - Ora: 15.30.52 Segue

Visura n.: T251052 Pag: 1

Situazione degli atti informatizzati dall'impianto meccanografico al 25/10/2016

Dati della richiesta	Comune di CABRAS (Codice: B314A)
Catasto Terreni	Sezione di CABRAS (Provincia di ORISTANO)
	Foglio: 3 Particella: 62

INTESTATO

1	MATTA Genoveffa nata a CABRAS il 16/12/1947	MTTGVF47T56B314K*	(1) Proprieta` per 1000/1000
---	---	-------------------	------------------------------

Situazione dell'Immobile relativa ad atto del 25/11/1978 (antecedente all' impianto meccanografico)

N.	DATI IDENTIFICATIVI			DATI CLASSAMENTO					DATI DERIVANTI DA	
	Foglio	Particella	Sub	Porz	Qualità Classe	Superficie(m²)	Deduz	Reddito		
						ha are ca		Dominicale	Agrario	
1	3	62		-	PASC CESPUG 2	1 21 37		Euro 3,76 L. 7.282	Euro 2,51 L. 4.855	FRAZIONAMENTO del 25/11/1978 in atti dal 19/04/1994 (n. 12.1/1978)
Notifica		Partita			6076					

Sono stati inoltre variati i seguenti immobili:

- foglio 3 particella 61 - foglio 3 particella 63 - foglio 3 particella 64 - foglio 3 particella 90

L'intestazione alla data della richiesta deriva dai seguenti atti:

Situazione degli intestati relativa ad atto del 27/12/1978 (antecedente all'impianto meccanografico)

N.	DATI ANAGRAFICI	CODICE FISCALE	DIRITTI E ONERI REALI
1	MATTA Genoveffa nata a CABRAS il 16/12/1947	MTTGVF47T56B314K*	(1) Proprieta` per 1000/1000
DATI DERIVANTI DA		ISTRUMENTO (ATTO PUBBLICO) del 27/12/1978 Voltura in atti dal 19/04/1994 Repertorio n.: 164 Rogante: F. LETTERA Sede: BOSA Registrazione: UR Sede: MACOMER Volume: 29 n: 32 del 10/01/1979 (n. 490.5/1979)	

Situazione degli intestati relativa ad atto del 27/12/1978 (antecedente all'impianto meccanografico)

N.	DATI ANAGRAFICI	CODICE FISCALE	DIRITTI E ONERI REALI
1	MATTA Efisio nato a CABRAS il 17/12/1918		fino al 27/12/1978
DATI DERIVANTI DA		ISTRUMENTO (ATTO PUBBLICO) del 27/12/1978 Voltura in atti dal 19/04/1994 Repertorio n.: 164 Rogante: F. LETTERA Sede: BOSA Registrazione: UR Sede: MACOMER Volume: 29 n: 32 del 10/01/1979 (n. 490.3/1979)	

Situazione degli intestati relativa ad atto del 25/11/1978 (antecedente all'impianto meccanografico)

N.	DATI ANAGRAFICI	CODICE FISCALE	DIRITTI E ONERI REALI
1	MATTA Anna nata a CABRAS il 09/12/1921		Comproprietario fino al 27/12/1978
2	MATTA Efisio nato a CABRAS il 17/02/1918	MTTFSE18B17B314M*	Comproprietario fino al 27/12/1978

Visura storica per immobile

Situazione degli atti informatizzati dall'impianto meccanografico al 25/10/2016

Data: 25/10/2016 - Ora: 15.30.52 Fine

Visura n.: T251052 Pag: 2

3	MATTA Giovanni nato a CABRAS il 28/08/1915	MTTGNN15M28B314W*	Comproprietario fino al 27/12/1978
DATI DERIVANTI DA		FRAZIONAMENTO del 25/11/1978 in atti dal 19/04/1994 Registrazione: (n. 12.1/1978)	

Situazione dell'immobile che ha originato il precedente dall'impianto meccanografico

N.	DATI IDENTIFICATIVI			DATI CLASSAMENTO					DATI DERIVANTI DA
	Foglio	Particella	Sub	Porz	Qualità Classe	Superficie(m²)	Deduz	Reddito	
						ha are ca		Dominicale	Agrario
1	3	90		-	PASC CESPUG 2	11 00 00		L. 66.000	L. 44.000
Notifica		Partita			6076				

L'intestazione alla data della richiesta deriva dai seguenti atti:

Situazione degli intestati dall'impianto meccanografico

N.	DATI ANAGRAFICI	CODICE FISCALE	DIRITTI E ONERI REALI
1	MATTA Anna nata a CABRAS il 09/12/1921		Comproprietario fino al 27/12/1978
2	MATTA Efisio nato a CABRAS il 17/02/1918	MTTFSE18B17B314M*	Comproprietario fino al 27/12/1978
3	MATTA Giovanni nato a CABRAS il 28/08/1915	MTTGNN15M28B314W*	Comproprietario fino al 27/12/1978
DATI DERIVANTI DA		Impianto meccanografico del 03/10/1985	

Unità immobiliari n. 1

Visura telematica esente per fini istituzionali

* Codice Fiscale Validato in Anagrafe Tributaria

Visura storica per immobile

Data: 25/10/2016 - Ora: 15.50.55 Segue

Visura n.: T262715 Pag: 1

Situazione degli atti informatizzati dall'impianto meccanografico al 25/10/2016

Dati della richiesta	Comune di CABRAS (Codice: B314A)
Catasto Terreni	Sezione di CABRAS (Provincia di ORISTANO)
	Foglio: 3 Particella: 63

INTESTATO

1	MATTA Romeno nato a CABRAS il 04/05/1949	MTTRMN49E04B314X*	(1) Proprieta` per 1000/1000
---	--	-------------------	------------------------------

Situazione dell'Immobile relativa ad atto del 25/11/1978 (antecedente all' impianto meccanografico)

N.	DATI IDENTIFICATIVI			DATI CLASSAMENTO				DATI DERIVANTI DA	
	Foglio	Particella	Sub	Porz	Qualità Classe	Superficie(m²)	Deduz	Reddito	
						ha are ca		Dominicale	Agrario
1	3	63		-	PASC CESPUG 2	1 21 37		Euro 3,76 L. 7.282	Euro 2,51 L. 4.855
Notifica					Partita	6076			

Sono stati inoltre variati i seguenti immobili:

- foglio 3 particella 61 - foglio 3 particella 62 - foglio 3 particella 64 - foglio 3 particella 90

L'intestazione alla data della richiesta deriva dai seguenti atti:

Situazione degli intestati relativa ad atto del 27/12/1978 (antecedente all'impianto meccanografico)

N.	DATI ANAGRAFICI	CODICE FISCALE	DIRITTI E ONERI REALI
1	MATTA Romeno nato a CABRAS il 04/05/1949	MTTRMN49E04B314X*	(1) Proprieta` per 1000/1000
DATI DERIVANTI DA		ISTRUMENTO (ATTO PUBBLICO) del 27/12/1978 Voltura in atti dal 19/04/1994 Repertorio n.: 164 Rogante: F. LETTERA Sede: BOSA Registrazione: UR Sede: MACOMER Volume: 29 n: 32 del 10/01/1979 (n. 490.6/1979)	

Situazione degli intestati relativa ad atto del 27/12/1978 (antecedente all'impianto meccanografico)

N.	DATI ANAGRAFICI	CODICE FISCALE	DIRITTI E ONERI REALI
1	MATTA Efisio nato a CABRAS il 17/12/1918		fino al 27/12/1978
DATI DERIVANTI DA		ISTRUMENTO (ATTO PUBBLICO) del 27/12/1978 Voltura in atti dal 19/04/1994 Repertorio n.: 164 Rogante: F. LETTERA Sede: BOSA Registrazione: UR Sede: MACOMER Volume: 29 n: 32 del 10/01/1979 (n. 490.3/1979)	

Situazione degli intestati relativa ad atto del 25/11/1978 (antecedente all'impianto meccanografico)

N.	DATI ANAGRAFICI	CODICE FISCALE	DIRITTI E ONERI REALI
1	MATTA Anna nata a CABRAS il 09/12/1921		Comproprietario fino al 27/12/1978
2	MATTA Efisio nato a CABRAS il 17/02/1918	MTTFSE18B17B314M*	Comproprietario fino al 27/12/1978

Visura storica per immobile

Situazione degli atti informatizzati dall'impianto meccanografico al 25/10/2016

Data: 25/10/2016 - Ora: 15.50.56 Fine

Visura n.: T262715 Pag: 2

3	MATTA Giovanni nato a CABRAS il 28/08/1915	MTTGNN15M28B314W*	Comproprietario fino al 27/12/1978
DATI DERIVANTI DA		FRAZIONAMENTO del 25/11/1978 in atti dal 19/04/1994 Registrazione: (n. 12.1/1978)	

Situazione dell'immobile che ha originato il precedente dall'impianto meccanografico

N.	DATI IDENTIFICATIVI			DATI CLASSAMENTO					DATI DERIVANTI DA	
	Foglio	Particella	Sub	Porz	Qualità Classe	Superficie(m²)	Deduz	Reddito		
						ha are ca		Dominicale	Agrario	
1	3	90		-	PASC CESPUG 2	11 00 00		L. 66.000	L. 44.000	Impianto meccanografico del 03/10/1985
Notifica					Partita	6076				

L'intestazione alla data della richiesta deriva dai seguenti atti:

Situazione degli intestati dall'impianto meccanografico

N.	DATI ANAGRAFICI	CODICE FISCALE	DIRITTI E ONERI REALI
1	MATTA Anna nata a CABRAS il 09/12/1921		Comproprietario fino al 27/12/1978
2	MATTA Efisio nato a CABRAS il 17/02/1918	MTTFSE18B17B314M*	Comproprietario fino al 27/12/1978
3	MATTA Giovanni nato a CABRAS il 28/08/1915	MTTGNN15M28B314W*	Comproprietario fino al 27/12/1978
DATI DERIVANTI DA		Impianto meccanografico del 03/10/1985	

Unità immobiliari n. 1

Visura telematica esente per fini istituzionali

* Codice Fiscale Validato in Anagrafe Tributaria

Visura storica per immobile

Data: 25/10/2016 - Ora: 15.52.40 Segue

Visura n.: T263717 Pag: 1

Situazione degli atti informatizzati dall'impianto meccanografico al 25/10/2016

Dati della richiesta	Comune di CABRAS (Codice: B314A)
Catasto Terreni	Sezione di CABRAS (Provincia di ORISTANO)
	Foglio: 3 Particella: 64

INTESTATO

1	MATTA Giulietta nata a CABRAS il 13/09/1951	MTTGTT51P53B314H*	(1) Proprieta` per 1000/1000
---	---	-------------------	------------------------------

Situazione dell'Immobile relativa ad atto del 25/11/1978 (antecedente all' impianto meccanografico)

N.	DATI IDENTIFICATIVI			DATI CLASSAMENTO				DATI DERIVANTI DA	
	Foglio	Particella	Sub	Porz	Qualità Classe	Superficie(m²)	Deduz	Reddito	
						ha are ca		Dominicale	Agrario
1	3	64		-	PASC CESPUG 2	1 21 36		Euro 3,76 L. 7.282	Euro 2,51 L. 4.854
FRAZIONAMENTO del 25/11/1978 in atti dal 19/04/1994 (n. 12.1/1978)									
Notifica				Partita		6076			

Sono stati inoltre variati i seguenti immobili:

- foglio 3 particella 61 - foglio 3 particella 62 - foglio 3 particella 63 - foglio 3 particella 90

L'intestazione alla data della richiesta deriva dai seguenti atti:

Situazione degli intestati relativa ad atto del 27/12/1978 (antecedente all'impianto meccanografico)

N.	DATI ANAGRAFICI	CODICE FISCALE	DIRITTI E ONERI REALI
1	MATTA Giulietta nata a CABRAS il 13/09/1951	MTTGTT51P53B314H*	(1) Proprieta` per 1000/1000
DATI DERIVANTI DA		ISTRUMENTO (ATTO PUBBLICO) del 27/12/1978 Voltura in atti dal 19/04/1994 Repertorio n.: 164 Rogante: F. LETTERA Sede: BOSA Registrazione: UR Sede: MACOMER Volume: 29 n: 32 del 10/01/1979 (n. 490.4/1979)	

Situazione degli intestati relativa ad atto del 27/12/1978 (antecedente all'impianto meccanografico)

N.	DATI ANAGRAFICI	CODICE FISCALE	DIRITTI E ONERI REALI
1	MATTA Efisio nato a CABRAS il 17/12/1918		fino al 27/12/1978
DATI DERIVANTI DA		ISTRUMENTO (ATTO PUBBLICO) del 27/12/1978 Voltura in atti dal 19/04/1994 Repertorio n.: 164 Rogante: F. LETTERA Sede: BOSA Registrazione: UR Sede: MACOMER Volume: 29 n: 32 del 10/01/1979 (n. 490.3/1979)	

Situazione degli intestati relativa ad atto del 25/11/1978 (antecedente all'impianto meccanografico)

N.	DATI ANAGRAFICI	CODICE FISCALE	DIRITTI E ONERI REALI
1	MATTA Anna nata a CABRAS il 09/12/1921		Comproprietario fino al 27/12/1978
2	MATTA Efisio nato a CABRAS il 17/02/1918	MTTFSE18B17B314M*	Comproprietario fino al 27/12/1978

Visura storica per immobile

Situazione degli atti informatizzati dall'impianto meccanografico al 25/10/2016

Data: 25/10/2016 - Ora: 15.52.40 Fine

Visura n.: T263717 Pag: 2

3	MATTA Giovanni nato a CABRAS il 28/08/1915	MTTGNN15M28B314W*	Comproprietario fino al 27/12/1978
DATI DERIVANTI DA		FRAZIONAMENTO del 25/11/1978 in atti dal 19/04/1994 Registrazione: (n. 12.1/1978)	

Situazione dell'immobile che ha originato il precedente dall'impianto meccanografico

N.	DATI IDENTIFICATIVI			DATI CLASSAMENTO					DATI DERIVANTI DA
	Foglio	Particella	Sub	Porz	Qualità Classe	Superficie(m²)	Deduz	Reddito	
						ha are ca		Dominicale	Agrario
1	3	90		-	PASC CESPUG 2	11 00 00		L. 66.000	L. 44.000
Notifica		Partita			6076				

L'intestazione alla data della richiesta deriva dai seguenti atti:

Situazione degli intestati dall'impianto meccanografico

N.	DATI ANAGRAFICI	CODICE FISCALE	DIRITTI E ONERI REALI
1	MATTA Anna nata a CABRAS il 09/12/1921		Comproprietario fino al 27/12/1978
2	MATTA Efisio nato a CABRAS il 17/02/1918	MTTFSE18B17B314M*	Comproprietario fino al 27/12/1978
3	MATTA Giovanni nato a CABRAS il 28/08/1915	MTTGNN15M28B314W*	Comproprietario fino al 27/12/1978
DATI DERIVANTI DA		Impianto meccanografico del 03/10/1985	

Unità immobiliari n. 1

Visura telematica esente per fini istituzionali

* Codice Fiscale Validato in Anagrafe Tributaria

Visura storica per immobile

Situazione degli atti informatizzati dall'impianto meccanografico al 21/10/2016

Data: 21/10/2016 - Ora: 11.46.52 Segue

Visura n.: T122635 Pag: 1

Dati della richiesta	Comune di CABRAS (Codice: B314A)
Catasto Terreni	Sezione di CABRAS (Provincia di ORISTANO)
	Foglio: 3 Particella: 96

INTESTATO

1	COMUNE DI CABRAS	(1) Proprieta` per 1000/1000
---	------------------	------------------------------

Situazione dell'Immobile dal 24/10/2001

N.	DATI IDENTIFICATIVI			DATI CLASSAMENTO						DATI DERIVANTI DA
	Foglio	Particella	Sub	Porz	Qualità Classe	Superficie(m²)	Deduz	Reddito		
						ha are ca		Dominicale	Agrario	
1	3	96		-	PASC CESPUG 2	05 25		Euro 0,16 L. 315	Euro 0,11 L. 210	FRAZIONAMENTO del 06/09/1993 protocollo n. 135856 in atti dal 24/10/2001 (n. 1715.1/1993)
Notifica						Partita				
Annotazioni				ex mapp 28 sub/b						

Nella variazione sono stati soppressi i seguenti immobili:

- foglio 3 particella 28

Sono stati inoltre variati i seguenti immobili:

- foglio 3 particella 95 - foglio 3 particella 97 - foglio 3 particella 98 - foglio 3 particella 99

L'intestazione alla data della richiesta deriva dai seguenti atti:

Situazione degli intestati dal 06/09/1993

N.	DATI ANAGRAFICI	CODICE FISCALE	DIRITTI E ONERI REALI
1	COMUNE DI CABRAS		(1) Proprieta` per 1000/1000
DATI DERIVANTI DA		FRAZIONAMENTO del 06/09/1993 protocollo n. 135856 in atti dal 24/10/2001 Registrazione: (n. 1715.1/1993)	

Situazione dell'immobile che ha originato il precedente dall'impianto meccanografico

N.	DATI IDENTIFICATIVI			DATI CLASSAMENTO					DATI DERIVANTI DA	
	Foglio	Particella	Sub	Porz	Qualità Classe	Superficie(m²)	Deduz	Reddito		
						ha are ca		Dominicale	Agrario	
1	3	28		-	PASC CESPUG 2	53 63 10		L. 321.786	L. 214.524	Impianto meccanografico del 03/10/1985



Direzione Provinciale di Oristano
Ufficio Provinciale - Territorio
Servizi Catastali

Visura storica per immobile

Situazione degli atti informatizzati dall'impianto meccanografico al 21/10/2016

Data: 21/10/2016 - Ora: 11.46.53 Fine

Visura n.: T122635 Pag: 2

Notifica		Partita	703		
-----------------	--	----------------	-----	--	--

L'intestazione alla data della richiesta deriva dai seguenti atti:

Situazione degli intestati dall'impianto meccanografico

N.	DATI ANAGRAFICI	CODICE FISCALE	DIRITTI E ONERI REALI
1	COMUNE DI CABRAS		fino al 06/09/1993
DATI DERIVANTI DA		Impianto meccanografico del 03/10/1985	

Unità immobiliari n. 1

Visura telematica esente per fini istituzionali

* Codice Fiscale Validato in Anagrafe Tributaria

Visura storica per immobile

Situazione degli atti informatizzati dall'impianto meccanografico al 21/10/2016

Data: 21/10/2016 - Ora: 11.47.57 Segue

Visura n.: T123356 Pag: 1

Dati della richiesta	Comune di CABRAS (Codice: B314A)
Catasto Terreni	Sezione di CABRAS (Provincia di ORISTANO)
	Foglio: 3 Particella: 97

INTESTATO

1	COMUNE DI CABRAS	(1) Proprieta` per 1000/1000
---	------------------	------------------------------

Situazione dell'Immobile dal 24/10/2001

N.	DATI IDENTIFICATIVI			DATI CLASSAMENTO						DATI DERIVANTI DA
	Foglio	Particella	Sub	Porz	Qualità Classe	Superficie(m²)	Deduz	Reddito		
						ha are ca		Dominicale	Agrario	
1	3	97		-	PASC CESPUG 2	57 85		Euro 1,79 L. 3.471	Euro 1,20 L. 2.314	FRAZIONAMENTO del 06/09/1993 protocollo n. 135856 in atti dal 24/10/2001 (n. 1715.1/1993)
Notifica						Partita				
Annotazioni				ex mapp 28 sub/c						

Nella variazione sono stati soppressi i seguenti immobili:

- foglio 3 particella 28

Sono stati inoltre variati i seguenti immobili:

- foglio 3 particella 95 - foglio 3 particella 96 - foglio 3 particella 98 - foglio 3 particella 99

L'intestazione alla data della richiesta deriva dai seguenti atti:

Situazione degli intestati dal 06/09/1993

N.	DATI ANAGRAFICI	CODICE FISCALE	DIRITTI E ONERI REALI
1	COMUNE DI CABRAS		(1) Proprieta` per 1000/1000
DATI DERIVANTI DA		FRAZIONAMENTO del 06/09/1993 protocollo n. 135856 in atti dal 24/10/2001 Registrazione: (n. 1715.1/1993)	

Situazione dell'immobile che ha originato il precedente dall'impianto meccanografico

N.	DATI IDENTIFICATIVI			DATI CLASSAMENTO					DATI DERIVANTI DA	
	Foglio	Particella	Sub	Porz	Qualità Classe	Superficie(m²)	Deduz	Reddito		
						ha are ca		Dominicale	Agrario	
1	3	28		-	PASC CESPUG 2	53 63 10		L. 321.786	L. 214.524	Impianto meccanografico del 03/10/1985



Direzione Provinciale di Oristano
Ufficio Provinciale - Territorio
Servizi Catastali

Visura storica per immobile

Situazione degli atti informatizzati dall'impianto meccanografico al 21/10/2016

Data: 21/10/2016 - Ora: 11.47.57 Fine

Visura n.: T123356 Pag: 2

Notifica		Partita	703		
----------	--	---------	-----	--	--

L'intestazione alla data della richiesta deriva dai seguenti atti:

Situazione degli intestati dall'impianto meccanografico

N.	DATI ANAGRAFICI	CODICE FISCALE	DIRITTI E ONERI REALI
1	COMUNE DI CABRAS		fino al 06/09/1993
DATI DERIVANTI DA		Impianto meccanografico del 03/10/1985	

Unità immobiliari n. 1

Visura telematica esente per fini istituzionali

* Codice Fiscale Validato in Anagrafe Tributaria

Visura storica per immobile

Situazione degli atti informatizzati dall'impianto meccanografico al 17/11/2017

Data: 17/11/2017 - Ora: 16.26.29

Segue

Visura n.: T246763 Pag: 1

Dati della richiesta	Comune di CABRAS (Codice: B314A)
Catasto Terreni	Sezione di CABRAS (Provincia di ORISTANO)
	Foglio: 3 Particella: 98

INTESTATO

1	COMUNE DI CABRAS	(1) Proprieta` per 1000/1000
---	------------------	------------------------------

Situazione dell'Immobile dal 24/10/2001

N.	DATI IDENTIFICATIVI			DATI CLASSAMENTO						DATI DERIVANTI DA
	Foglio	Particella	Sub	Porz	Qualità Classe	Superficie(m²)	Deduz	Reddito		
						ha are ca		Dominicale	Agrario	
1	3	98		-	PASC CESPUG 2	30 10		Euro 0,93 L. 1.806	Euro 0,62 L. 1.204	FRAZIONAMENTO del 06/09/1993 protocollo n. 135856 in atti dal 24/10/2001 (n. 1715.1/1993)
Notifica						Partita				
Annotazioni				ex mapp 28 sub/d						

Nella variazione sono stati soppressi i seguenti immobili:

- foglio 3 particella 28

Sono stati inoltre variati i seguenti immobili:

- foglio 3 particella 95 - foglio 3 particella 96 - foglio 3 particella 97 - foglio 3 particella 99

L'intestazione alla data della richiesta deriva dai seguenti atti:

Situazione degli intestati dal 06/09/1993

N.	DATI ANAGRAFICI	CODICE FISCALE	DIRITTI E ONERI REALI
1	COMUNE DI CABRAS		(1) Proprieta` per 1000/1000
DATI DERIVANTI DA		FRAZIONAMENTO del 06/09/1993 protocollo n. 135856 in atti dal 24/10/2001 Registrazione: (n. 1715.1/1993)	

Situazione dell'immobile che ha originato il precedente dall'impianto meccanografico

N.	DATI IDENTIFICATIVI			DATI CLASSAMENTO					DATI DERIVANTI DA	
	Foglio	Particella	Sub	Porz	Qualità Classe	Superficie(m²)	Deduz	Reddito		
						ha are ca		Dominicale	Agrario	
1	3	28		-	PASC CESPUG 2	53 63 10		L. 321.786	L. 214.524	Impianto meccanografico del 03/10/1985



Direzione Provinciale di Oristano
Ufficio Provinciale - Territorio
Servizi Catastali

Visura storica per immobile

Situazione degli atti informatizzati dall'impianto meccanografico al 17/11/2017

Data: 17/11/2017 - Ora: 16.26.29 Fine

Visura n.: T246763 Pag: 2

Notifica		Partita	703		
----------	--	---------	-----	--	--

L'intestazione alla data della richiesta deriva dai seguenti atti:

Situazione degli intestati dall'impianto meccanografico

N.	DATI ANAGRAFICI	CODICE FISCALE	DIRITTI E ONERI REALI
1	COMUNE DI CABRAS		fino al 06/09/1993
DATI DERIVANTI DA		Impianto meccanografico del 03/10/1985	

Unità immobiliari n. 1

Visura telematica esente per fini istituzionali

* Codice Fiscale Validato in Anagrafe Tributaria

Visura storica per immobile

Situazione degli atti informatizzati dall'impianto meccanografico al 17/11/2017

Data: 17/11/2017 - Ora: 16.27.45 Segue

Visura n.: T247300 Pag: 1

Dati della richiesta	Comune di CABRAS (Codice: B314A)
Catasto Terreni	Sezione di CABRAS (Provincia di ORISTANO)
	Foglio: 3 Particella: 99

INTESTATO

1	COMUNE DI CABRAS		(1) Proprieta` per 1000/1000
---	------------------	--	------------------------------

Situazione dell'Immobile dal 24/10/2001

N.	DATI IDENTIFICATIVI			DATI CLASSAMENTO						DATI DERIVANTI DA
	Foglio	Particella	Sub	Porz	Qualità Classe	Superficie(m²)	Deduz	Reddito		
						ha are ca		Dominicale	Agrario	
1	3	99		-	PASC CESPUG 2	03 25		Euro 0,10 L. 195	Euro 0,07 L. 130	FRAZIONAMENTO del 06/09/1993 protocollo n. 135856 in atti dal 24/10/2001 (n. 1715.1/1993)
Notifica						Partita				
Annotazioni				ex mapp 28 sub/e						

Nella variazione sono stati soppressi i seguenti immobili:

- foglio 3 particella 28

Sono stati inoltre variati i seguenti immobili:

- foglio 3 particella 95 - foglio 3 particella 96 - foglio 3 particella 97 - foglio 3 particella 98

L'intestazione alla data della richiesta deriva dai seguenti atti:

Situazione degli intestati dal 06/09/1993

N.	DATI ANAGRAFICI		CODICE FISCALE	DIRITTI E ONERI REALI
1	COMUNE DI CABRAS			(1) Proprieta` per 1000/1000
DATI DERIVANTI DA		FRAZIONAMENTO del 06/09/1993 protocollo n. 135856 in atti dal 24/10/2001 Registrazione: (n. 1715.1/1993)		

Situazione dell'immobile che ha originato il precedente dall'impianto meccanografico

N.	DATI IDENTIFICATIVI			DATI CLASSAMENTO					DATI DERIVANTI DA	
	Foglio	Particella	Sub	Porz	Qualità Classe	Superficie(m²)	Deduz	Reddito		
						ha are ca		Dominicale	Agrario	
1	3	28		-	PASC CESPUG 2	53 63 10		L. 321.786	L. 214.524	Impianto meccanografico del 03/10/1985



Direzione Provinciale di Oristano
Ufficio Provinciale - Territorio
Servizi Catastali

Visura storica per immobile

Situazione degli atti informatizzati dall'impianto meccanografico al 17/11/2017

Data: 17/11/2017 - Ora: 16.27.45 Fine

Visura n.: T247300 Pag: 2

Notifica		Partita	703		
-----------------	--	----------------	-----	--	--

L'intestazione alla data della richiesta deriva dai seguenti atti:

Situazione degli intestati dall'impianto meccanografico

N.	DATI ANAGRAFICI	CODICE FISCALE	DIRITTI E ONERI REALI
1	COMUNE DI CABRAS		fino al 06/09/1993
DATI DERIVANTI DA		Impianto meccanografico del 03/10/1985	

Unità immobiliari n. 1

Visura telematica esente per fini istituzionali

* Codice Fiscale Validato in Anagrafe Tributaria

Visura storica per immobile

Situazione degli atti informatizzati dall'impianto meccanografico al 17/11/2017

Data: 17/11/2017 - Ora: 16.36.41 Segue

Visura n.: T251354 Pag: 1

Dati della richiesta	Comune di CABRAS (Codice: B314A)
Catasto Terreni	Sezione di CABRAS (Provincia di ORISTANO)
	Foglio: 3 Particella: 102

INTESTATO

1	COMUNE DI CABRAS		(1) Proprieta` per 1000/1000
---	------------------	--	------------------------------

Situazione dell'Immobile dal 08/03/2007

N.	DATI IDENTIFICATIVI			DATI CLASSAMENTO								DATI DERIVANTI DA	
	Foglio	Particella	Sub	Porz	Qualità Classe	Superficie(m²)			Deduz	Reddito			
						ha	are	ca		Dominicale	Agrario		
1	3	102		AA	SEMINATIVO 4	16	85	00		Euro 87,02	Euro 87,02	Tabella di variazione del 08/03/2007 protocollo n. OR0041092 in atti dal 08/03/2007 TRASMISSIONE DATI AI SENSI DEL DECRETO 262 DEL 3 OTTOBRE 2006 (n. 13008.1/2007)	
				AB	ORTO IRRIG U	5	00	00		Euro 723,04	Euro 271,14		
				AC	PASC CESPUG 2	58	59	50		Euro 181,57	Euro 121,05		
Notifica		Partita											
Annotazioni				ex mapp 31 sub/a - variazione colturale ex d.l. n. 262/06 - qualità dichiarata o parificata a coltura presente nel quadro tariffario									

Situazione dell'Immobile dal 24/10/2001

N.	DATI IDENTIFICATIVI			DATI CLASSAMENTO							DATI DERIVANTI DA	
	Foglio	Particella	Sub	Porz	Qualità Classe	Superficie(m²)			Deduz	Reddito		
						ha	are	ca		Dominicale	Agrario	
1	3	102		-	PASC CESPUG 2	80	44	50		Euro 249,28 L. 482.670	Euro 166,19 L. 321.780	FRAZIONAMENTO del 06/09/1993 protocollo n. 135858 in atti dal 24/10/2001 (n. 1715.1/1993)
Notifica							Partita					
Annotazioni				ex mapp 31 sub/a								

Nella variazione sono stati soppressi i seguenti immobili:

- foglio 3 particella 379

Sono stati inoltre variati i seguenti immobili:

- foglio 3 particella 103

Segue

L'intestazione alla data della richiesta deriva dai seguenti atti:

Situazione degli intestati dal 06/09/1993

N.	DATI ANAGRAFICI	CODICE FISCALE	DIRITTI E ONERI REALI
1	COMUNE DI CABRAS		(1) Proprieta` per 1000/1000
DATI DERIVANTI DA		FRAZIONAMENTO del 06/09/1993 protocollo n. 135858 in atti dal 24/10/2001 Registrazione: (n. 1715.1/1993)	

Situazione dell'immobile che ha originato il precedente dal 27/07/2001

N.	DATI IDENTIFICATIVI			DATI CLASSAMENTO						DATI DERIVANTI DA	
	Foglio	Particella	Sub	Porz	Qualità Classe	Superficie(m²)		Deduz	Reddito		
						ha are ca			Dominicale	Agrario	
1	3	379		-	PASC CESPUG 2	80	49 85		L. 482.991	L. 321.994	FRAZIONAMENTO del 10/09/1983 protocollo n. 99201 in atti dal 27/07/2001 (n. 33.1/1983)
Notifica						Partita					
Annotazioni				ex mapp 31 sub/a							

Nella variazione sono stati soppressi i seguenti immobili:

- foglio 3 particella 31

Sono stati inoltre variati i seguenti immobili:

- foglio 3 particella 380 - foglio 3 particella 381 - foglio 3 particella 382

L'intestazione alla data della richiesta deriva dai seguenti atti:

Situazione degli intestati relativa ad atto del 10/09/1983 (antecedente all'impianto meccanografico)

N.	DATI ANAGRAFICI	CODICE FISCALE	DIRITTI E ONERI REALI
1	COMUNE DI CABRAS		fino al 06/09/1993
DATI DERIVANTI DA		FRAZIONAMENTO del 10/09/1983 protocollo n. 99201 in atti dal 27/07/2001 Registrazione: (n. 33.1/1983)	

Situazione dell'immobile che ha originato il precedente dall'impianto meccanografico

N.	DATI IDENTIFICATIVI			DATI CLASSAMENTO						DATI DERIVANTI DA	
	Foglio	Particella	Sub	Porz	Qualità Classe	Superficie(m²)		Deduz	Reddito		
						ha are ca			Dominicale	Agrario	
1	3	31		-	PASC CESPUG 2	81	25 30		L. 487.518	L. 325.012	Impianto meccanografico del 03/10/1985
Notifica						Partita		703			

L'intestazione alla data della richiesta deriva dai seguenti atti:



Direzione Provinciale di Oristano
Ufficio Provinciale - Territorio
Servizi Catastali

Visura storica per immobile

Situazione degli atti informatizzati dall'impianto meccanografico al 17/11/2017

Data: 17/11/2017 - Ora: 16.36.41 Fine

Visura n.: T251354 Pag: 2

Situazione degli intestati dall'impianto meccanografico

N.	DATI ANAGRAFICI	CODICE FISCALE	DIRITTI E ONERI REALI
1	COMUNE DI CABRAS		fino al 10/09/1983
DATI DERIVANTI DA		Impianto meccanografico del 03/10/1985	

Unità immobiliari n. 1

Visura telematica esente per fini istituzionali

* Codice Fiscale Validato in Anagrafe Tributaria

Visura storica per immobile

Situazione degli atti informatizzati dall'impianto meccanografico al 17/11/2017

Data: 17/11/2017 - Ora: 16.38.09

Segue

Visura n.: T252062 Pag: 1

Dati della richiesta	Comune di CABRAS (Codice: B314A)
Catasto Terreni	Sezione di CABRAS (Provincia di ORISTANO)
	Foglio: 3 Particella: 103

INTESTATO

1	COMUNE DI CABRAS		(1) Proprieta` per 1000/1000
---	------------------	--	------------------------------

Situazione dell'Immobile dal 24/10/2001

N.	DATI IDENTIFICATIVI			DATI CLASSAMENTO						DATI DERIVANTI DA
	Foglio	Particella	Sub	Porz	Qualità Classe	Superficie(m²)	Deduz	Reddito		
						ha are ca		Dominicale	Agrario	
1	3	103		-	PASC CESPUG 2	05 35		Euro 0,17 L. 321	Euro 0,11 L. 214	FRAZIONAMENTO del 06/09/1993 protocollo n. 135858 in atti dal 24/10/2001 (n. 1715.1/1993)
Notifica						Partita				
Annotazioni				ex mapp 31 sub/e						

Nella variazione sono stati soppressi i seguenti immobili:

- foglio 3 particella 379

Sono stati inoltre variati i seguenti immobili:

- foglio 3 particella 102

L'intestazione alla data della richiesta deriva dai seguenti atti:

Situazione degli intestati dal 06/09/1993

N.	DATI ANAGRAFICI		CODICE FISCALE	DIRITTI E ONERI REALI
1	COMUNE DI CABRAS			(1) Proprieta` per 1000/1000
DATI DERIVANTI DA		FRAZIONAMENTO del 06/09/1993 protocollo n. 135858 in atti dal 24/10/2001 Registrazione: (n. 1715.1/1993)		

Situazione dell'immobile che ha originato il precedente dal 27/07/2001

N.	DATI IDENTIFICATIVI			DATI CLASSAMENTO					DATI DERIVANTI DA	
	Foglio	Particella	Sub	Porz	Qualità Classe	Superficie(m²)	Deduz	Reddito		
						ha are ca		Dominicale	Agrario	
1	3	379		-	PASC CESPUG 2	80 49 85		L. 482.991	L. 321.994	FRAZIONAMENTO del 10/09/1983 protocollo n. 99201 in atti dal 27/07/2001 (n. 33.1/1983)

Visura storica per immobile

Situazione degli atti informatizzati dall'impianto meccanografico al 17/11/2017

Data: 17/11/2017 - Ora: 16.38.09 Fine

Visura n.: T252062 Pag: 2

Notifica		Partita			
Annotazioni	ex mapp 31 sub/a				

Nella variazione sono stati soppressi i seguenti immobili:

- foglio 3 particella 31

Sono stati inoltre variati i seguenti immobili:

- foglio 3 particella 380 - foglio 3 particella 381 - foglio 3 particella 382

L'intestazione alla data della richiesta deriva dai seguenti atti:

Situazione degli intestati relativa ad atto del 10/09/1983 (antecedente all'impianto meccanografico)

N.	DATI ANAGRAFICI	CODICE FISCALE	DIRITTI E ONERI REALI
1	COMUNE DI CABRAS		fino al 06/09/1993
DATI DERIVANTI DA		FRAZIONAMENTO del 10/09/1983 protocollo n. 99201 in atti dal 27/07/2001 Registrazione: (n. 33.1/1983)	

Situazione dell'immobile che ha originato il precedente dall'impianto meccanografico

N.	DATI IDENTIFICATIVI			DATI CLASSAMENTO					DATI DERIVANTI DA	
	Foglio	Particella	Sub	Porz	Qualità Classe	Superficie(m²)		Deduz	Reddito	
						ha are ca			Dominicale	Agrario
1	3	31		-	PASC CESPUG 2	81	25 30		L. 487.518	L. 325.012
Notifica					Partita	703				

L'intestazione alla data della richiesta deriva dai seguenti atti:

Situazione degli intestati dall'impianto meccanografico

N.	DATI ANAGRAFICI	CODICE FISCALE	DIRITTI E ONERI REALI
1	COMUNE DI CABRAS		fino al 10/09/1983
DATI DERIVANTI DA		Impianto meccanografico del 03/10/1985	

Unità immobiliari n. 1

Visura telematica esente per fini istituzionali

* Codice Fiscale Validato in Anagrafe Tributaria

Visura storica per immobile

Situazione degli atti informatizzati dall'impianto meccanografico al 17/11/2017

Data: 17/11/2017 - Ora: 16.41.10 Segue

Visura n.: T253440 Pag: 1

Dati della richiesta	Comune di CABRAS (Codice: B314A)
Catasto Terreni	Sezione di CABRAS (Provincia di ORISTANO)
	Foglio: 3 Particella: 380

INTESTATO

1	DEMANIO DELLO STATO	80193210582*	(1) Proprieta` per 1/1
---	---------------------	--------------	------------------------

Situazione dell'Immobile dal 27/07/2001

N.	DATI IDENTIFICATIVI			DATI CLASSAMENTO					DATI DERIVANTI DA	
	Foglio	Particella	Sub	Porz	Qualità Classe	Superficie(m²)	Deduz	Reddito		
						ha are ca		Dominicale	Agrario	
1	3	380		-	PASC CESPUG 2	64 60		Euro 2,00 L. 3.876	Euro 1,33 L. 2.584	FRAZIONAMENTO del 10/09/1983 protocollo n. 99201 in atti dal 27/07/2001 (n. 33.1/1983)
Notifica						Partita				
Annotazioni				ex mapp 31 sub/b						

Nella variazione sono stati soppressi i seguenti immobili:

- foglio 3 particella 31

Sono stati inoltre variati i seguenti immobili:

- foglio 3 particella 379 - foglio 3 particella 381 - foglio 3 particella 382

L'intestazione alla data della richiesta deriva dai seguenti atti:

Situazione degli intestati dal 21/01/1992

N.	DATI ANAGRAFICI	CODICE FISCALE	DIRITTI E ONERI REALI
1	DEMANIO DELLO STATO	80193210582	(1) Proprieta` per 1/1
DATI DERIVANTI DA		DECRETO (DISPOSIZIONI DELLE AUTORITA') del 21/01/1992 protocollo n. 110248 Voltura in atti dal 06/09/2001 Repertorio n.: 398 Rogante: PREFETTO PROV. OR. Sede: ORISTANO Registrazione: UR Sede: ORISTANO n: 346 del 07/02/1992 ESPROPRIO (n. 713.1/1992)	

Situazione degli intestati relativa ad atto del 10/09/1983 (antecedente all'impianto meccanografico)

N.	DATI ANAGRAFICI	CODICE FISCALE	DIRITTI E ONERI REALI
1	COMUNE DI CABRAS		fino al 21/01/1992
DATI DERIVANTI DA		FRAZIONAMENTO del 10/09/1983 protocollo n. 99201 in atti dal 27/07/2001 Registrazione: (n. 33.1/1983)	

Visura storica per immobile

Data: 17/11/2017 - Ora: 16.41.10 Fine

Visura n.: T253440 Pag: 2

Situazione degli atti informatizzati dall'impianto meccanografico al 17/11/2017

Situazione dell'immobile che ha originato il precedente dall'impianto meccanografico

N.	DATI IDENTIFICATIVI			DATI CLASSAMENTO							DATI DERIVANTI DA	
	Foglio	Particella	Sub	Porz	Qualità Classe	Superficie(m²)			Deduz	Reddito		
						ha	are	ca		Dominicale	Agrario	
1	3	31		-	PASC CESPUG 2	81	25	30		L. 487.518	L. 325.012	Impianto meccanografico del 03/10/1985
Notifica							Partita		703			

L'intestazione alla data della richiesta deriva dai seguenti atti:

Situazione degli intestati dall'impianto meccanografico

N.	DATI ANAGRAFICI	CODICE FISCALE	DIRITTI E ONERI REALI
1	COMUNE DI CABRAS		fino al 10/09/1983
DATI DERIVANTI DA		Impianto meccanografico del 03/10/1985	

Unità immobiliari n. 1

Visura telematica esente per fini istituzionali

* Codice Fiscale Validato in Anagrafe Tributaria

Visura storica per immobile

Situazione degli atti informatizzati dall'impianto meccanografico al 17/11/2017

Data: 17/11/2017 - Ora: 16.41.57 Segue

Visura n.: T253815 Pag: 1

Dati della richiesta	Comune di CABRAS (Codice: B314A)
Catasto Terreni	Sezione di CABRAS (Provincia di ORISTANO)
	Foglio: 3 Particella: 381

INTESTATO

1	DEMANIO DELLO STATO	80193210582*	(1) Proprieta` per 1/1
---	---------------------	--------------	------------------------

Situazione dell'Immobile dal 27/07/2001

N.	DATI IDENTIFICATIVI			DATI CLASSAMENTO					DATI DERIVANTI DA	
	Foglio	Particella	Sub	Porz	Qualità Classe	Superficie(m²)	Deduz	Reddito		
						ha are ca		Dominicale	Agrario	
1	3	381		-	PASC CESPUG 2	05 20		Euro 0,16 L. 312	Euro 0,11 L. 208	FRAZIONAMENTO del 10/09/1983 protocollo n. 99201 in atti dal 27/07/2001 (n. 33.1/1983)
Notifica						Partita				
Annotazioni				ex mapp 31 sub/c						

Nella variazione sono stati soppressi i seguenti immobili:

- foglio 3 particella 31

Sono stati inoltre variati i seguenti immobili:

- foglio 3 particella 379 - foglio 3 particella 380 - foglio 3 particella 382

L'intestazione alla data della richiesta deriva dai seguenti atti:

Situazione degli intestati dal 21/01/1992

N.	DATI ANAGRAFICI	CODICE FISCALE	DIRITTI E ONERI REALI
1	DEMANIO DELLO STATO	80193210582	(1) Proprieta` per 1/1
DATI DERIVANTI DA	DECRETO (DISPOSIZIONI DELLE AUTORITA') del 21/01/1992 protocollo n. 110249 Voltura in atti dal 06/09/2001 Repertorio n.: 398 Rogante: PREFETTO PROV. OR. Sede: ORISTANO Registrazione: UR Sede: ORISTANO n: 346 del 07/02/1992 ESPROPRIO (n. 713.1/1992)		

Situazione degli intestati relativa ad atto del 10/09/1983 (antecedente all'impianto meccanografico)

N.	DATI ANAGRAFICI	CODICE FISCALE	DIRITTI E ONERI REALI
1	COMUNE DI CABRAS		fino al 21/01/1992
DATI DERIVANTI DA	FRAZIONAMENTO del 10/09/1983 protocollo n. 99201 in atti dal 27/07/2001 Registrazione: (n. 33.1/1983)		



Direzione Provinciale di Oristano
Ufficio Provinciale - Territorio
Servizi Catastali

Visura storica per immobile

Situazione degli atti informatizzati dall'impianto meccanografico al 17/11/2017

Data: 17/11/2017 - Ora: 16.41.57 Fine

Visura n.: T253815 Pag: 2

Situazione dell'immobile che ha originato il precedente dall'impianto meccanografico

N.	DATI IDENTIFICATIVI			DATI CLASSAMENTO							DATI DERIVANTI DA	
	Foglio	Particella	Sub	Porz	Qualità Classe	Superficie(m²)			Deduz	Reddito		
						ha are ca				Dominicale	Agrario	
1	3	31		-	PASC CESPUG 2	81	25	30		L. 487.518	L. 325.012	Impianto meccanografico del 03/10/1985
Notifica							Partita		703			

L'intestazione alla data della richiesta deriva dai seguenti atti:

Situazione degli intestati dall'impianto meccanografico

N.	DATI ANAGRAFICI	CODICE FISCALE	DIRITTI E ONERI REALI
1	COMUNE DI CABRAS		fino al 10/09/1983
DATI DERIVANTI DA		Impianto meccanografico del 03/10/1985	

Unità immobiliari n. 1

Visura telematica esente per fini istituzionali

* Codice Fiscale Validato in Anagrafe Tributaria

Visura storica per immobile

Data: 17/11/2017 - Ora: 16.42.28 Segue

Visura n.: T254059 Pag: 1

Situazione degli atti informatizzati dall'impianto meccanografico al 17/11/2017

Dati della richiesta	Comune di CABRAS (Codice: B314A)
Catasto Terreni	Sezione di CABRAS (Provincia di ORISTANO)
	Foglio: 3 Particella: 382

INTESTATO

1	DEMANIO DELLO STATO	80193210582*	(1) Proprieta` per 1/1
---	---------------------	--------------	------------------------

Situazione dell'Immobile dal 27/07/2001

N.	DATI IDENTIFICATIVI			DATI CLASSAMENTO					DATI DERIVANTI DA	
	Foglio	Particella	Sub	Porz	Qualità Classe	Superficie(m²)	Deduz	Reddito		
						ha are ca		Dominicale	Agrario	
1	3	382		-	PASC CESPUG 2	05 65		Euro 0,18 L. 339	Euro 0,12 L. 226	FRAZIONAMENTO del 10/09/1983 protocollo n. 99201 in atti dal 27/07/2001 (n. 33.1/1983)
Notifica						Partita				
Annotazioni				ex mapp 31 sub/d						

Nella variazione sono stati soppressi i seguenti immobili:

- foglio 3 particella 31

Sono stati inoltre variati i seguenti immobili:

- foglio 3 particella 379 - foglio 3 particella 380 - foglio 3 particella 381

L'intestazione alla data della richiesta deriva dai seguenti atti:

Situazione degli intestati dal 21/01/1992

N.	DATI ANAGRAFICI	CODICE FISCALE	DIRITTI E ONERI REALI
1	DEMANIO DELLO STATO	80193210582	(1) Proprieta` per 1/1
DATI DERIVANTI DA		DECRETO (DISPOSIZIONI DELLE AUTORITA') del 21/01/1992 protocollo n. 110249 Voltura in atti dal 06/09/2001 Repertorio n.: 398 Rogante: PREFETTO PROV. OR. Sede: ORISTANO Registrazione: UR Sede: ORISTANO n: 346 del 07/02/1992 ESPROPRIO (n. 713.1/1992)	

Situazione degli intestati relativa ad atto del 10/09/1983 (antecedente all'impianto meccanografico)

N.	DATI ANAGRAFICI	CODICE FISCALE	DIRITTI E ONERI REALI
1	COMUNE DI CABRAS		fino al 21/01/1992
DATI DERIVANTI DA		FRAZIONAMENTO del 10/09/1983 protocollo n. 99201 in atti dal 27/07/2001 Registrazione: (n. 33.1/1983)	

Visura storica per immobile

Situazione degli atti informatizzati dall'impianto meccanografico al 17/11/2017

Data: 17/11/2017 - Ora: 16.42.28 Fine

Visura n.: T254059 Pag: 2

Situazione dell'immobile che ha originato il precedente dall'impianto meccanografico

N.	DATI IDENTIFICATIVI			DATI CLASSAMENTO							DATI DERIVANTI DA	
	Foglio	Particella	Sub	Porz	Qualità Classe	Superficie(m²)			Deduz	Reddito		
						ha are ca				Dominicale	Agrario	
1	3	31		-	PASC CESPUG 2	81	25	30		L. 487.518	L. 325.012	Impianto meccanografico del 03/10/1985
Notifica							Partita		703			

L'intestazione alla data della richiesta deriva dai seguenti atti:

Situazione degli intestati dall'impianto meccanografico

N.	DATI ANAGRAFICI	CODICE FISCALE	DIRITTI E ONERI REALI
1	COMUNE DI CABRAS		fino al 10/09/1983
DATI DERIVANTI DA		Impianto meccanografico del 03/10/1985	

Unità immobiliari n. 1

Visura telematica esente per fini istituzionali

* Codice Fiscale Validato in Anagrafe Tributaria

Visura storica per immobile

Situazione degli atti informatizzati dall'impianto meccanografico al 25/10/2016

Dati della richiesta	Comune di CABRAS (Codice: B314A) Sezione di CABRAS (Provincia di ORISTANO)
Catasto Terreni	Foglio: 3 Particella: 412

Area di enti urbani e promiscui dal 20/09/2006

N.	DATI IDENTIFICATIVI			DATI CLASSAMENTO						DATI DERIVANTI DA	
	Foglio	Particella	Sub	Porz	Qualità Classe	Superficie(m²)	Deduz	Reddito			
						ha are ca		Dominicale	Agrario		
1	3	412		-	ENTE URBANO	00 30				VARIAZIONE IDENTIFICATIVI PER ALLINEAMENTO MAPPE del 20/09/2006 protocollo n. OR0110171 in atti dal 20/09/2006 ALLINEAMENTO MAPPE (n. 20760.1/2006)	
Notifica						Partita		1			
Annotazioni				sr							

Nella variazione sono stati soppressi i seguenti immobili:

- foglio 3 particella 360

L'intestazione alla data della richiesta deriva dai seguenti atti:

Situazione dell'immobile che ha originato il precedente dal 31/03/1999

N.	DATI IDENTIFICATIVI			DATI CLASSAMENTO						DATI DERIVANTI DA	
	Foglio	Particella	Sub	Porz	Qualità Classe	Superficie(m²)	Deduz	Reddito			
						ha are ca		Dominicale	Agrario		
1	3	360		-	ENTE URBANO	00 30				TIPO MAPPALE del 31/03/1999 in atti dal 31/03/1999 (n. 394.1/1999)	
Notifica						Partita		1			
Annotazioni				sr							

Visura storica per immobile

Situazione degli atti informatizzati dall'impianto meccanografico al 25/10/2016

Data: 25/10/2016 - Ora: 16.00.40 Segue

Visura n.: T268193 Pag: 2

Situazione dell'Immobile dal 31/03/1999

N.	DATI IDENTIFICATIVI			DATI CLASSAMENTO						DATI DERIVANTI DA	
	Foglio	Particella	Sub	Porz	Qualità Classe	Superficie(m²)	Deduz	Reddito			
						ha are ca		Dominicale	Agrario		
1	3	360		-	PASC CESPUG 2	00 30		L. 18	L. 12	FRAZIONAMENTO del 31/03/1999 in atti dal 31/03/1999 (n. 394.1/1999)	
Notifica						Partita		11972			
Annotazioni				sr							

Nella variazione sono stati soppressi i seguenti immobili:

- foglio 3 particella 61

Sono stati inoltre variati i seguenti immobili:

- foglio 3 particella 359

L'intestazione alla data della richiesta deriva dai seguenti atti:

Situazione degli intestati relativa ad atto del 27/12/1978 (antecedente all'impianto meccanografico)

N.	DATI ANAGRAFICI	CODICE FISCALE	DIRITTI E ONERI REALI
1	MATTA Giovanni nato a CABRAS il 28/08/1915	MTTGNN15M28B314W*	fino al 31/03/1999
DATI DERIVANTI DA		FRAZIONAMENTO del 31/03/1999 in atti dal 31/03/1999 Registrazione: (n. 394.1/1999)	

Situazione dell'immobile che ha originato il precedente relativa ad atto del 25/11/1978 (antecedente all' impianto meccanografico)

N.	DATI IDENTIFICATIVI			DATI CLASSAMENTO						DATI DERIVANTI DA	
	Foglio	Particella	Sub	Porz	Qualità Classe	Superficie(m²)		Deduz	Reddito		
						ha	are ca		Dominicale	Agrario	
1	3	61		-	PASC CESPUG 2	3	74 75		L. 22.485	L. 14.990	FRAZIONAMENTO del 25/11/1978 in atti dal 19/04/1994 (n. 12.1/1978)
Notifica						Partita		6076			

Sono stati inoltre variati i seguenti immobili:

- foglio 3 particella 62 - foglio 3 particella 63 - foglio 3 particella 64 - foglio 3 particella 90

L'intestazione alla data della richiesta deriva dai seguenti atti:

Visura storica per immobile

Data: 25/10/2016 - Ora: 16.00.40 Fine

Visura n.: T268193 Pag: 3

Situazione degli atti informatizzati dall'impianto meccanografico al 25/10/2016

Situazione degli intestati relativa ad atto del 25/11/1978 (antecedente all'impianto meccanografico)

N.	DATI ANAGRAFICI	CODICE FISCALE	DIRITTI E ONERI REALI
1	MATTA Giovanni nato a CABRAS il 28/08/1915	MTTGNN15M28B314W*	fino al 31/03/1999
DATI DERIVANTI DA		ISTRUMENTO (ATTO PUBBLICO) del 27/12/1978 Voltura in atti dal 19/04/1994 Repertorio n.: 164 Rogante: F. LETTERA Sede: BOSA Registrazione: UR Sede: MACOMER Volume: 29 n: 32 del 10/01/1979 (n. 490.1/1979)	

Situazione degli intestati dall'impianto meccanografico

N.	DATI ANAGRAFICI	CODICE FISCALE	DIRITTI E ONERI REALI
1	MATTA Anna nata a CABRAS il 09/12/1921		Comproprietario fino al 27/12/1978
2	MATTA Efisio nato a CABRAS il 17/02/1918	MTTFSE18B17B314M*	Comproprietario fino al 27/12/1978
3	MATTA Giovanni nato a CABRAS il 28/08/1915	MTTGNN15M28B314W*	Comproprietario fino al 27/12/1978
DATI DERIVANTI DA		FRAZIONAMENTO del 25/11/1978 in atti dal 19/04/1994 Registrazione: (n. 12.1/1978)	

Situazione dell'immobile che ha originato il precedente dall'impianto meccanografico

N.	DATI IDENTIFICATIVI			DATI CLASSAMENTO					DATI DERIVANTI DA	
	Foglio	Particella	Sub	Porz	Qualità Classe	Superficie(m²)	Deduz	Reddito		
						ha are ca		Dominicale	Agrario	
1	3	90		-	PASC CESPUG 2	11 00 00		L. 66.000	L. 44.000	Impianto meccanografico del 03/10/1985
Notifica					Partita	6076				

L'intestazione alla data della richiesta deriva dai seguenti atti:

N.	DATI ANAGRAFICI	CODICE FISCALE	DIRITTI E ONERI REALI
1	MATTA Anna nata a CABRAS il 09/12/1921		Comproprietario fino al 27/12/1978
2	MATTA Efisio nato a CABRAS il 17/02/1918	MTTFSE18B17B314M*	Comproprietario fino al 27/12/1978
3	MATTA Giovanni nato a CABRAS il 28/08/1915	MTTGNN15M28B314W*	Comproprietario fino al 27/12/1978
DATI DERIVANTI DA		Impianto meccanografico del 03/10/1985	

Unità immobiliari n. 1

Visura telematica esente per fini istituzionali

* Codice Fiscale Validato in Anagrafe Tributaria

Visura storica per immobile

Situazione degli atti informatizzati dall'impianto meccanografico al 21/10/2016

Data: 21/10/2016 - Ora: 11.54.01 Segue

Visura n.: T127279 Pag: 1

Dati della richiesta	Comune di CABRAS (Codice: B314A)
Catasto Terreni	Sezione di CABRAS (Provincia di ORISTANO)
	Foglio: 3 Particella: 431

INTESTATO

1	COMUNE DI CABRAS		(1) Proprieta` per 1000/1000
---	------------------	--	------------------------------

Situazione dell'Immobile dal 14/04/2011

N.	DATI IDENTIFICATIVI			DATI CLASSAMENTO					DATI DERIVANTI DA	
	Foglio	Particella	Sub	Porz	Qualità Classe	Superficie(m²)	Deduz	Reddito		
						ha are ca		Dominicale	Agrario	
1	3	431		-	PASC CESPUG 2	47 79 60		Euro 148,11	Euro 98,74	FRAZIONAMENTO del 14/04/2011 protocollo n. OR0074218 in atti dal 14/04/2011 presentato il 14/04/2011 (n. 74218.1/2011)
Notifica					Partita					

Nella variazione sono stati soppressi i seguenti immobili:

- foglio 3 particella 95

Sono stati inoltre variati i seguenti immobili:

- foglio 3 particella 432

L'intestazione alla data della richiesta deriva dai seguenti atti:

Situazione degli intestati dal 14/04/2011

N.	DATI ANAGRAFICI	CODICE FISCALE	DIRITTI E ONERI REALI
1	COMUNE DI CABRAS		(1) Proprieta` per 1000/1000
DATI DERIVANTI DA		FRAZIONAMENTO del 14/04/2011 protocollo n. OR0074218 in atti dal 14/04/2011 Registrazione: presentato il 14/04/2011 (n. 74218.1/2011)	

Visura storica per immobile

Situazione degli atti informatizzati dall'impianto meccanografico al 21/10/2016

Data: 21/10/2016 - Ora: 11.54.01 Segue

Visura n.: T127279 Pag: 2

Situazione dell'immobile che ha originato il precedente dal 09/04/2010

N.	DATI IDENTIFICATIVI			DATI CLASSAMENTO							DATI DERIVANTI DA
	Foglio	Particella	Sub	Porz	Qualità Classe	Superficie(m²)		Deduz	Reddito		
						ha	are ca		Dominicale	Agrario	
1	3	95		-	PASC CESPUG 2	51	70 87		Euro 160,23	Euro 106,82	RIORDINO FONDIARIO del 09/04/2010 protocollo n. OR0059659 in atti dal 09/04/2010 SISTEMA INFORMATIVO DEMANIO MARITTIMO - VARIAZIONE LINEA DI COSTA (n. 2042.1/2010)
Notifica						Partita					
Annotazioni				di immobile: ex mapp 28 sub/a							

Situazione dell'Immobile dal 24/10/2001

N.	DATI IDENTIFICATIVI			DATI CLASSAMENTO						DATI DERIVANTI DA	
	Foglio	Particella	Sub	Porz	Qualità Classe	Superficie(m²)		Deduz	Reddito		
						ha are ca			Dominicale	Agrario	
1	3	95		-	PASC CESPUG 2	52	66 65		Euro 163,20 L. 315.999	Euro 108,80 L. 210.666	FRAZIONAMENTO del 06/09/1993 protocollo n. 135856 in atti dal 24/10/2001 (n. 1715.1/1993)
Notifica						Partita					
Annotazioni				ex mapp 28 sub/a							

Nella variazione sono stati soppressi i seguenti immobili:

- foglio 3 particella 28

Sono stati inoltre variati i seguenti immobili:

- foglio 3 particella 96 - foglio 3 particella 97 - foglio 3 particella 98 - foglio 3 particella 99

L'intestazione alla data della richiesta deriva dai seguenti atti:

Situazione degli intestati dal 06/09/1993

N.	DATI ANAGRAFICI	CODICE FISCALE	DIRITTI E ONERI REALI
1	COMUNE DI CABRAS		(1) Proprieta` per 1000/1000 fino al 14/04/2011
DATI DERIVANTI DA		FRAZIONAMENTO del 06/09/1993 protocollo n. 135856 in atti dal 24/10/2001 Registrazione: (n. 1715.1/1993)	

Visura storica per immobile

Situazione degli atti informatizzati dall'impianto meccanografico al 21/10/2016

Data: 21/10/2016 - Ora: 11.54.01 Fine

Visura n.: T127279 Pag: 3

Situazione dell'immobile che ha originato il precedente dall'impianto meccanografico

N.	DATI IDENTIFICATIVI			DATI CLASSAMENTO							DATI DERIVANTI DA	
	Foglio	Particella	Sub	Porz	Qualità Classe	Superficie(m²)			Deduz	Reddito		
						ha are ca				Dominicale	Agrario	
1	3	28		-	PASC CESPUG 2	53	63	10		L. 321.786	L. 214.524	Impianto meccanografico del 03/10/1985
Notifica							Partita		703			

L'intestazione alla data della richiesta deriva dai seguenti atti:

Situazione degli intestati dall'impianto meccanografico

N.	DATI ANAGRAFICI	CODICE FISCALE	DIRITTI E ONERI REALI
1	COMUNE DI CABRAS		fino al 06/09/1993
DATI DERIVANTI DA		Impianto meccanografico del 03/10/1985	

Unità immobiliari n. 1

Visura telematica esente per fini istituzionali

* Codice Fiscale Validato in Anagrafe Tributaria

Visura storica per immobile

Situazione degli atti informatizzati dall'impianto meccanografico al 21/10/2016

Data: 21/10/2016 - Ora: 11.54.47

Segue

Visura n.: T127723 Pag: 1

Dati della richiesta	Comune di CABRAS (Codice: B314A)
Catasto Terreni	Sezione di CABRAS (Provincia di ORISTANO)
	Foglio: 3 Particella: 432

Area di enti urbani e promiscui dal 14/04/2011

N.	DATI IDENTIFICATIVI			DATI CLASSAMENTO					DATI DERIVANTI DA	
	Foglio	Particella	Sub	Porz	Qualità Classe	Superficie(m²)	Deduz	Reddito		
						ha are ca		Dominicale	Agrario	
1	3	432		-	ENTE URBANO	3 91 27				Tipo mappale del 14/04/2011 protocollo n. OR0074218 in atti dal 14/04/2011 presentato il 14/04/2011 (n. 74218.1/2011)
Notifica		Partita				1				

Situazione dell'Immobile dal 14/04/2011

N.	DATI IDENTIFICATIVI			DATI CLASSAMENTO					DATI DERIVANTI DA	
	Foglio	Particella	Sub	Porz	Qualità Classe	Superficie(m²)	Deduz	Reddito		
						ha are ca		Dominicale	Agrario	
1	3	432		-	PASC CESPUG 2	3 91 27		Euro 12,12	Euro 8,08	FRAZIONAMENTO del 14/04/2011 protocollo n. OR0074218 in atti dal 14/04/2011 presentato il 14/04/2011 (n. 74218.1/2011)
Notifica		Partita				1				

Nella variazione sono stati soppressi i seguenti immobili:

- foglio 3 particella 95

Sono stati inoltre variati i seguenti immobili:

- foglio 3 particella 431

L'intestazione alla data della richiesta deriva dai seguenti atti:

Visura storica per immobile

Situazione degli atti informatizzati dall'impianto meccanografico al 21/10/2016

Data: 21/10/2016 - Ora: 11.54.47

Segue

Visura n.: T127723 Pag: 2

Situazione degli intestati dal 14/04/2011

N.	DATI ANAGRAFICI	CODICE FISCALE	DIRITTI E ONERI REALI
1	COMUNE DI CABRAS		(1) Proprieta` per 1000/1000 fino al 14/04/2011
DATI DERIVANTI DA		FRAZIONAMENTO del 14/04/2011 protocollo n. OR0074218 in atti dal 14/04/2011 Registrazione: presentato il 14/04/2011 (n. 74218.1/2011)	

Situazione dell'immobile che ha originato il precedente dal 09/04/2010

N.	DATI IDENTIFICATIVI			DATI CLASSAMENTO							DATI DERIVANTI DA	
	Foglio	Particella	Sub	Porz	Qualità Classe	Superficie(m²)			Deduz	Reddito		
						ha	are	ca		Dominicale	Agrario	
1	3	95		-	PASC CESPUG 2	51	70	87		Euro 160,23	Euro 106,82	RIORDINO FONDIARIO del 09/04/2010 protocollo n. OR0059659 in atti dal 09/04/2010 SISTEMA INFORMATIVO DEMANIO MARITTIMO - VARIAZIONE LINEA DI COSTA (n. 2042.1/2010)
Notifica							Partita					
Annotazioni				di immobile: ex mapp 28 sub/a								

Situazione dell'Immobile dal 24/10/2001

N.	DATI IDENTIFICATIVI			DATI CLASSAMENTO						DATI DERIVANTI DA		
	Foglio	Particella	Sub	Porz	Qualità Classe	Superficie(m²)			Deduz	Reddito		
						ha	are	ca		Dominicale	Agrario	
1	3	95		-	PASC CESPUG 2	52	66	65		Euro 163,20 L. 315.999	Euro 108,80 L. 210.666	FRAZIONAMENTO del 06/09/1993 protocollo n. 135856 in atti dal 24/10/2001 (n. 1715.1/1993)
Notifica						Partita						
Annotazioni				ex mapp 28 sub/a								

Nella variazione sono stati soppressi i seguenti immobili:

- foglio 3 particella 28

Sono stati inoltre variati i seguenti immobili:

- foglio 3 particella 96 - foglio 3 particella 97 - foglio 3 particella 98 - foglio 3 particella 99

L'intestazione alla data della richiesta deriva dai seguenti atti:

Visura storica per immobile

Situazione degli atti informatizzati dall'impianto meccanografico al 21/10/2016

Data: 21/10/2016 - Ora: 11.54.47 Fine

Visura n.: T127723 Pag: 3

Situazione degli intestati dal 06/09/1993

N.	DATI ANAGRAFICI	CODICE FISCALE	DIRITTI E ONERI REALI
1	COMUNE DI CABRAS		(1) Proprieta` per 1000/1000 fino al 14/04/2011
DATI DERIVANTI DA		FRAZIONAMENTO del 06/09/1993 protocollo n. 135856 in atti dal 24/10/2001 Registrazione: (n. 1715.1/1993)	

Situazione dell'immobile che ha originato il precedente dall'impianto meccanografico

N.	DATI IDENTIFICATIVI			DATI CLASSAMENTO					DATI DERIVANTI DA	
	Foglio	Particella	Sub	Porz	Qualità Classe	Superficie(m²)	Deduz	Reddito		
						ha are ca		Dominicale	Agrario	
1	3	28		-	PASC CESPUG 2	53 63 10		L. 321.786	L. 214.524	Impianto meccanografico del 03/10/1985
Notifica					Partita	703				

L'intestazione alla data della richiesta deriva dai seguenti atti:

Situazione degli intestati dall'impianto meccanografico

N.	DATI ANAGRAFICI	CODICE FISCALE	DIRITTI E ONERI REALI
1	COMUNE DI CABRAS		fino al 06/09/1993
DATI DERIVANTI DA		Impianto meccanografico del 03/10/1985	

Unità immobiliari n. 1

Visura telematica esente per fini istituzionali

* Codice Fiscale Validato in Anagrafe Tributaria

Visura storica per immobile

Data: 17/11/2017 - Ora: 16.47.42 Fine

Visura n.: T256343 Pag: 1

Situazione degli atti informatizzati dall'impianto meccanografico al 17/11/2017

Dati della richiesta	Comune di CABRAS (Codice: B314A) Sezione di CABRAS (Provincia di ORISTANO)
Catasto Terreni	Foglio: 4 Particella: 8

INTESTATI

1	COMUNE DI CABRAS	(10) Oneri POSSESSORE CONTESTATO
2	MANCA CATZEDDU Giuseppe;ANTONIO FU SALVATORE	(10) Oneri CONTESTATARIO

Situazione dell'Immobile dall'impianto meccanografico

N.	DATI IDENTIFICATIVI			DATI CLASSAMENTO					DATI DERIVANTI DA	
	Foglio	Particella	Sub	Porz	Qualità Classe	Superficie(m²)	Deduz	Reddito		
						ha are ca		Dominicale	Agrario	
1	4	8		-	PASC CESPUG 1	2 15 75		Euro 13,37 L. 25.890	Euro 6,69 L. 12.945	Impianto meccanografico del 03/10/1985
Notifica		Partita			716					

L'intestazione alla data della richiesta deriva dai seguenti atti:

Situazione degli intestati dall'impianto meccanografico

N.	DATI ANAGRAFICI	CODICE FISCALE	DIRITTI E ONERI REALI
1	COMUNE DI CABRAS		(10) Oneri POSSESSORE CONTESTATO
2	MANCA CATZEDDU Giuseppe;ANTONIO FU SALVATORE		(10) Oneri CONTESTATARIO
DATI DERIVANTI DA		Impianto meccanografico del 03/10/1985	

Unità immobiliari n. 1

Visura telematica esente per fini istituzionali

* Codice Fiscale Validato in Anagrafe Tributaria

Visura storica per immobile

Data: 17/11/2017 - Ora: 16.50.03 Segue

Visura n.: T257423 Pag: 1

Situazione degli atti informatizzati dall'impianto meccanografico al 17/11/2017

Dati della richiesta	Comune di CABRAS (Codice: B314A)
Catasto Terreni	Sezione di CABRAS (Provincia di ORISTANO)
	Foglio: 4 Particella: 9

INTESTATO

1	COMUNE DI CABRAS		(1) Proprieta` per 1000/1000
---	------------------	--	------------------------------

Situazione dell'Immobile dal 08/03/2007

N.	DATI IDENTIFICATIVI			DATI CLASSAMENTO						DATI DERIVANTI DA	
	Foglio	Particella	Sub	Porz	Qualità Classe	Superficie(m²)		Deduz	Reddito		
						ha	are ca		Dominicale	Agrario	
1	4	9		-	SEMINATIVO 4	66	80		Euro 3,45	Euro 3,45	Tabella di variazione del 08/03/2007 protocollo n. OR0041102 in atti dal 08/03/2007 TRASMISSIONE DATI AI SENSI DEL DECRETO 262 DEL 3 OTTOBRE 2006 (n. 13016.1/2007)
Notifica						Partita					
Annotazioni				variazione culturale ex d.l. n. 262/06 - qualità dichiarata o parificata a coltura presente nel quadro tariffario							

Situazione dell'Immobile dall'impianto meccanografico

N.	DATI IDENTIFICATIVI			DATI CLASSAMENTO					DATI DERIVANTI DA	
	Foglio	Particella	Sub	Porz	Qualità Classe	Superficie(m²)	Deduz	Reddito		
						ha are ca		Dominicale	Agrario	
1	4	9		-	PASC CESPUG 2	66 80		Euro 2,07 L. 4.008	Euro 1,38 L. 2.672	Impianto meccanografico del 03/10/1985
Notifica					Partita		703			

L'intestazione alla data della richiesta deriva dai seguenti atti:

Situazione degli intestati dall'impianto meccanografico

N.	DATI ANAGRAFICI		CODICE FISCALE	DIRITTI E ONERI REALI
1	COMUNE DI CABRAS			(1) Proprieta` per 1000/1000
DATI DERIVANTI DA		Impianto meccanografico del 03/10/1985		



Direzione Provinciale di Oristano
Ufficio Provinciale - Territorio
Servizi Catastali

Visura storica per immobile

Situazione degli atti informatizzati dall'impianto meccanografico al 17/11/2017

Data: 17/11/2017 - Ora: 16.50.03 Fine

Visura n.: T257423 Pag: 2

Unità immobiliari n. 1

Visura telematica esente per fini istituzionali

* Codice Fiscale Validato in Anagrafe Tributaria

Visura storica per immobile

Data: 17/11/2017 - Ora: 16.48.57 Segue

Visura n.: T256910 Pag: 1

Situazione degli atti informatizzati dall'impianto meccanografico al 17/11/2017

Dati della richiesta	Comune di CABRAS (Codice: B314A)
Catasto Terreni	Sezione di CABRAS (Provincia di ORISTANO)
	Foglio: 4 Particella: 10

INTESTATO

1	COMUNE DI CABRAS		(1) Proprieta` per 1000/1000
---	------------------	--	------------------------------

Situazione dell'Immobile dal 08/03/2007

N.	DATI IDENTIFICATIVI			DATI CLASSAMENTO						DATI DERIVANTI DA	
	Foglio	Particella	Sub	Porz	Qualità Classe	Superficie(m²)		Deduz	Reddito		
						ha	are ca		Dominicale	Agrario	
1	4	10		-	SEMINATIVO 4	3	32 25		Euro 17,16	Euro 17,16	Tabella di variazione del 08/03/2007 protocollo n. OR0041103 in atti dal 08/03/2007 TRASMISSIONE DATI AI SENSI DEL DECRETO 262 DEL 3 OTTOBRE 2006 (n. 13017.1/2007)
Notifica						Partita					
Annotazioni				variazione culturale ex d.l. n. 262/06 - qualità dichiarata o parificata a coltura presente nel quadro tariffario							

Situazione dell'Immobile dall'impianto meccanografico

N.	DATI IDENTIFICATIVI			DATI CLASSAMENTO					DATI DERIVANTI DA	
	Foglio	Particella	Sub	Porz	Qualità Classe	Superficie(m²)	Deduz	Reddito		
						ha are ca		Dominicale	Agrario	
1	4	10		-	PASC CESPUG 2	3 32 25		Euro 10,30 L. 19.935	Euro 6,86 L. 13.290	Impianto meccanografico del 03/10/1985
Notifica					Partita		703			

L'intestazione alla data della richiesta deriva dai seguenti atti:

Situazione degli intestati dall'impianto meccanografico

N.	DATI ANAGRAFICI	CODICE FISCALE	DIRITTI E ONERI REALI
1	COMUNE DI CABRAS		(1) Proprieta` per 1000/1000
DATI DERIVANTI DA		Impianto meccanografico del 03/10/1985	



Direzione Provinciale di Oristano
Ufficio Provinciale - Territorio
Servizi Catastali

Visura storica per immobile

Situazione degli atti informatizzati dall'impianto meccanografico al 17/11/2017

Data: 17/11/2017 - Ora: 16.48.57 Fine

Visura n.: T256910 Pag: 2

Unità immobiliari n. 1

Visura telematica esente per fini istituzionali

* Codice Fiscale Validato in Anagrafe Tributaria

Visura storica per immobile

Situazione degli atti informatizzati dall'impianto meccanografico al 17/11/2017

Data: 17/11/2017 - Ora: 16.55.26

Segue

Visura n.: T259905 Pag: 1

Dati della richiesta	Comune di CABRAS (Codice: B314A)
Catasto Terreni	Sezione di CABRAS (Provincia di ORISTANO)
	Foglio: 4 Particella: 15

INTESTATO

1	COMUNE DI CABRAS		(1) Proprieta` per 1000/1000
---	------------------	--	------------------------------

Situazione dell'Immobile dal 08/03/2007

N.	DATI IDENTIFICATIVI			DATI CLASSAMENTO							DATI DERIVANTI DA	
	Foglio	Particella	Sub	Porz	Qualità Classe	Superficie(m²)			Deduz	Reddito		Tabella di variazione del 08/03/2007 protocollo n. OR0041104 in atti dal 08/03/2007 TRASMISSIONE DATI AI SENSI DEL DECRETO 262 DEL 3 OTTOBRE 2006 (n. 13018.1/2007)
						ha are ca				Dominicale	Agrario	
1	4	15		AA	SEMINATIVO 4	27	89	00		Euro 144,04	Euro 144,04	
				AB	PASC CESPUG 2	31	88	15		Euro 98,79	Euro 65,86	
Notifica							Partita					
Annotazioni				variazione colturale ex d.l. n. 262/06 - qualità dichiarata o parificata a coltura presente nel quadro tariffario								

Situazione dell'Immobile dall'impianto meccanografico

N.	DATI IDENTIFICATIVI			DATI CLASSAMENTO					DATI DERIVANTI DA	
	Foglio	Particella	Sub	Porz	Qualità Classe	Superficie(m²)	Deduz	Reddito		
						ha are ca		Dominicale	Agrario	
1	4	15		-	PASC CESPUG 2	59 77 15		Euro 185,22 L. 358.629	Euro 123,48 L. 239.086	Impianto meccanografico del 03/10/1985
Notifica					Partita		703			

L'intestazione alla data della richiesta deriva dai seguenti atti:



Direzione Provinciale di Oristano
Ufficio Provinciale - Territorio
Servizi Catastali

Visura storica per immobile

Situazione degli atti informatizzati dall'impianto meccanografico al 17/11/2017

Data: 17/11/2017 - Ora: 16.55.26 Fine

Visura n.: T259905 Pag: 2

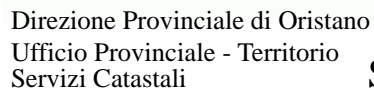
Situazione degli intestati dall'impianto meccanografico

N.	DATI ANAGRAFICI	CODICE FISCALE	DIRITTI E ONERI REALI
1	COMUNE DI CABRAS		(1) Proprieta` per 1000/1000
DATI DERIVANTI DA		Impianto meccanografico del 03/10/1985	

Unità immobiliari n. 1

Visura telematica esente per fini istituzionali

* Codice Fiscale Validato in Anagrafe Tributaria



Segue

Visura n.: T270505 Pag: 1

Visura storica per immobile

Situazione degli atti informatizzati dall'impianto meccanografico al 25/10/2016

INTESTATI

Situazione dell'Immobile relativa ad atto del 30/07/1982 (antecedente all' impianto meccanografico)

Sono stati inoltre variati i seguenti immobili:

- foglio 4 particella 38

Situazione dell'Immobile relativa ad atto del 09/06/1982 (antecedente all' impianto meccanografico)

N.	DATI IDENTIFICATIVI			DATI CLASSAMENTO						DATI DERIVANTI DA	
	Foglio	Particella	Sub	Porz	Qualità Classe	Superficie(m²)		Deduz	Reddito		
						ha are ca			Dominicale	Agrario	
1	4	17		-	SEMINATIVO 4	2	29 25		L. 22.925	L. 22.925	ISTRUMENTO (ATTO PUBBLICO) del 09/06/1982 in atti dal 02/04/1991 (n. 276682
Notifica						Partita		9915			
Riserve				1 Atti passaggi intermedi non esistenti							

Visura storica per immobile

Data: 25/10/2016 - Ora: 16.04.46

Segue

Visura n.: T270505 Pag: 2

Situazione degli atti informatizzati dall'impianto meccanografico al 25/10/2016

Situazione dell'Immobile dall'impianto meccanografico

N.	DATI IDENTIFICATIVI			DATI CLASSAMENTO					DATI DERIVANTI DA	
	Foglio	Particella	Sub	Porz	Qualità Classe	Superficie(m²)	Deduz	Reddito		
						ha are ca		Dominicale	Agrario	
1	4	17		-	SEMINATIVO 4	2 29 25		L. 22.925	L. 22.925	Impianto meccanografico del 03/10/1985
Notifica						Partita	721			

L'intestazione alla data della richiesta deriva dai seguenti atti:

Situazione degli intestati dal 15/01/2005

N.	DATI ANAGRAFICI	CODICE FISCALE	DIRITTI E ONERI REALI
1	CASAS Anna Assunta nata a ORISTANO il 17/09/1962	CSSNSS62P57G113E*	(1) Proprieta` per 1/8
2	CASAS Salvatore Ignazio nato a ORISTANO il 23/02/1965	CSSSVT65B23G113V*	(1) Proprieta` per 1/8
3	PINNA Giovanni nato a CABRAS il 23/06/1922	PNNGNN22H23B314W*	(1) Proprieta` per 6/8
DATI DERIVANTI DA		DENUNZIA (NEI PASSAGGI PER CAUSA DI MORTE) del 15/01/2005 protocollo n. OR0060893 in atti dal 30/05/2006 Registrazione: UR Sede: ORISTANO Volume: 984 n: 36 del 07/02/2006 SUCC. DI PINNA PEPPINA (n. 4643.1/2006)	

Situazione degli intestati dal 18/05/2004

N.	DATI ANAGRAFICI	CODICE FISCALE	DIRITTI E ONERI REALI
1	PINNA Bonaria nata a CABRAS il 07/02/1940	PNNBNR40B47B314S*	(1) Proprieta` per 1/4 fino al 15/01/2005
2	PINNA Domenico Salvatore nato a CABRAS il 16/09/1933	PNNNDNC33P16B314E*	(1) Proprieta` per 1/4 fino al 15/01/2005
3	PINNA Maria nata a CABRAS il 12/09/1925	PNNMRA25P52B314T*	(1) Proprieta` per 1/4 fino al 15/01/2005
4	PINNA Peppina nata a CABRAS il 22/10/1928	PNNPPN28R62B314N*	(1) Proprieta` per 1/4 fino al 15/01/2005
DATI DERIVANTI DA		DENUNZIA (NEI PASSAGGI PER CAUSA DI MORTE) del 18/05/2004 protocollo n. OR0004803 in atti dal 23/01/2006 Registrazione: UR Sede: ORISTANO Volume: 981 n: 93 del 15/12/2005 SUCC. DI PINNA GIOVANNI (n. 772.1/2006)	

Situazione degli intestati relativa ad atto del 09/06/1982 (antecedente all'impianto meccanografico)

N.	DATI ANAGRAFICI	CODICE FISCALE	DIRITTI E ONERI REALI
1	PINNA Giovanni nato a CABRAS il 23/06/1922	PNNGNN22H23B314W*	(1) Proprieta` per 1000/1000 fino al 18/05/2004
DATI DERIVANTI DA		ISTRUMENTO (ATTO PUBBLICO) del 09/06/1982 Voltura in atti dal 02/04/1991 Repertorio n.: 92617 Rogante: MICHELE DAVINO Sede: ORISTANO Registrazione: UR Sede: ORISTANO Volume: 271 n: 2099 del 11/06/1982 (n. 276682)	

Situazione degli intestati dall'impianto meccanografico

N.	DATI ANAGRAFICI	CODICE FISCALE	DIRITTI E ONERI REALI
1	COMUNE DI CABRAS		POSSESSORE CONTESTATO fino al 09/06/1982
2	MUSU DELOGU Antonio;FU GIUSEPPE		(10) Oneri CONTESTATARIO fino al 09/06/1982
DATI DERIVANTI DA		Impianto meccanografico del 03/10/1985	



Direzione Provinciale di Oristano
Ufficio Provinciale - Territorio
Servizi Catastali

Visura storica per immobile

Situazione degli atti informatizzati dall'impianto meccanografico al 25/10/2016

Data: 25/10/2016 - Ora: 16.04.46

Fine

Visura n.: T270505 Pag: 3

Unità immobiliari n. 1

Visura telematica esente per fini istituzionali

* Codice Fiscale Validato in Anagrafe Tributaria

Visura storica per immobile

Situazione degli atti informatizzati dall'impianto meccanografico al 17/11/2017

Data: 17/11/2017 - Ora: 16.56.36

Segue

Visura n.: T260416 Pag: 1

Dati della richiesta	Comune di CABRAS (Codice: B314A)
Catasto Terreni	Sezione di CABRAS (Provincia di ORISTANO)
	Foglio: 4 Particella: 18

INTESTATI

1	COMUNE DI CABRAS	(10) Oneri POSSESSORE CONTESTATO
2	MANCA CATZEDDU Giuseppe;ANTONIO FU SALVATORE	(10) Oneri CONTESTATARIO

Situazione dell'Immobile dal 17/12/2015

N.	DATI IDENTIFICATIVI			DATI CLASSAMENTO						DATI DERIVANTI DA
	Foglio	Particella	Sub	Porz	Qualità Classe	Superficie(m²)	Deduz	Reddito		
						ha are ca		Dominicale	Agrario	
1	4	18		-	ORTO IRRIG U	87 25		Euro 126,17	Euro 47,31	Variazione del 10/07/2015 protocollo n. OR0106164 in atti dal 17/12/2015 TRASMISSIONE DATI AGEA AI SENSI DEL DL 3.10.2006 N. 262 (n. 5284.1/2015)
Notifica						Partita				
Annotazioni				di stadio: Variazione culturale eseguita ai sensi del DI 3.10.2006 n. 262, convertito con modificazioni nella legge 24.11.2006 n. 286 e successive modificazioni (anno 2015) - Eseguita a seguito di dichiarazione resa il 10/07/2015 all'Organismo Pagatore AGEA con la domanda AGEA. ADU.2015.0645126 (Scheda validazione/fascicolo prot. n. AGEA. CAA560.2015.0003437)						

Situazione dell'Immobile dall'impianto meccanografico

N.	DATI IDENTIFICATIVI			DATI CLASSAMENTO					DATI DERIVANTI DA	
	Foglio	Particella	Sub	Porz	Qualità Classe	Superficie(m²)	Deduz	Reddito		
						ha are ca		Dominicale	Agrario	
1	4	18		-	SEMINATIVO 4	87 25		Euro 4,51 L. 8.725	Euro 4,51 L. 8.725	Impianto meccanografico del 03/10/1985
Notifica					Partita	716				

L'intestazione alla data della richiesta deriva dai seguenti atti:



Direzione Provinciale di Oristano
Ufficio Provinciale - Territorio
Servizi Catastali

Visura storica per immobile

Situazione degli atti informatizzati dall'impianto meccanografico al 17/11/2017

Data: 17/11/2017 - Ora: 16.56.36 Fine

Visura n.: T260416 Pag: 2

Situazione degli intestati dall'impianto meccanografico

N.	DATI ANAGRAFICI	CODICE FISCALE	DIRITTI E ONERI REALI
1	COMUNE DI CABRAS		(10) Oneri POSSESSORE CONTESTATO
2	MANCA CATZEDDU Giuseppe;ANTONIO FU SALVATORE		(10) Oneri CONTESTATARIO
DATI DERIVANTI DA		Impianto meccanografico del 03/10/1985	

Unità immobiliari n. 1

Visura telematica esente per fini istituzionali

* Codice Fiscale Validato in Anagrafe Tributaria

Visura storica per immobile

Situazione degli atti informatizzati dall'impianto meccanografico al 17/11/2017

Data: 17/11/2017 - Ora: 16.58.27 Segue

Visura n.: T261148 Pag: 1

Dati della richiesta	Comune di CABRAS (Codice: B314A)
Catasto Terreni	Sezione di CABRAS (Provincia di ORISTANO)
	Foglio: 4 Particella: 22

INTESTATO

1	COMUNE DI CABRAS		(1) Proprieta` per 1000/1000
---	------------------	--	------------------------------

Situazione dell'Immobile dal 19/05/2011

N.	DATI IDENTIFICATIVI			DATI CLASSAMENTO						DATI DERIVANTI DA	
	Foglio	Particella	Sub	Porz	Qualità Classe	Superficie(m²)		Deduz	Reddito		
						ha are ca			Dominicale	Agrario	
1	4	22		-	SEMINATIVO 4	35	40 00		Euro 182,83	Euro 182,83	Tabella di variazione del 19/05/2011 protocollo n. OR0099687 in atti dal 19/05/2011 (n. 2084.1/2011)
Notifica						Partita					

Situazione dell'Immobile dal 08/03/2007

N.	DATI IDENTIFICATIVI			DATI CLASSAMENTO							DATI DERIVANTI DA	
	Foglio	Particella	Sub	Porz	Qualità Classe	Superficie(m²)			Deduz	Reddito		
						ha	are	ca		Dominicale	Agrario	
1	4	22		AA	SEMINATIVO 4	12	72	00		Euro 65,69	Euro 65,69	Tabella di variazione del 08/03/2007 protocollo n. OR0041106 in atti dal 08/03/2007 TRASMISSIONE DATI AI SENSI DEL DECRETO 262 DEL 3 OTTOBRE 2006 (n. 13020.1/2007)
				AB	ORTO IRRIG U	10	67	00		Euro 1.542,97	Euro 578,61	
				AC	VIGNETO 1	1	30	00		Euro 117,49	Euro 57,07	
				AD	ULIVETO 2	2	82	00		Euro 145,64	Euro 72,82	
				AE	PASC CESPUG 2	7	89	00		Euro 24,45	Euro 16,30	
Notifica								Partita				

Visura storica per immobile

Situazione degli atti informatizzati dall'impianto meccanografico al 17/11/2017

Data: 17/11/2017 - Ora: 16.58.27 Fine

Visura n.: T261148 Pag: 2

Annotazioni	variazione culturale ex d.l. n. 262/06 - qualita` dichiarata o parificata a coltura presente nel quadro tariffario
--------------------	--

Situazione dell'Immobile dall'impianto meccanografico

N.	DATI IDENTIFICATIVI			DATI CLASSAMENTO							DATI DERIVANTI DA	
	Foglio	Particella	Sub	Porz	Qualità Classe	Superficie(m²)		Deduz	Reddito		Impianto meccanografico del 03/10/1985	
						ha are ca			Dominicale	Agrario		
1	4	22		-	PASC CESPUG 2	35	40 00		Euro 109,70 L. 212.400	Euro 73,13 L. 141.600		
Notifica						Partita		703				

L'intestazione alla data della richiesta deriva dai seguenti atti:

Situazione degli intestati dall'impianto meccanografico

N.	DATI ANAGRAFICI	CODICE FISCALE	DIRITTI E ONERI REALI
1	COMUNE DI CABRAS		(1) Proprieta` per 1000/1000
DATI DERIVANTI DA		Impianto meccanografico del 03/10/1985	

Unità immobiliari n. 1

Visura telematica esente per fini istituzionali

* Codice Fiscale Validato in Anagrafe Tributaria

Visura storica per immobile

Situazione degli atti informatizzati dall'impianto meccanografico al 17/11/2017

Data: 17/11/2017 - Ora: 16.59.11 Segue

Visura n.: T261452 Pag: 1

Dati della richiesta	Comune di CABRAS (Codice: B314A)
Catasto Terreni	Sezione di CABRAS (Provincia di ORISTANO)
	Foglio: 4 Particella: 24

INTESTATO

1	COMUNE DI CABRAS	(1) Proprieta` per 1000/1000
---	------------------	------------------------------

Situazione dell'Immobile dal 08/03/2007

N.	DATI IDENTIFICATIVI			DATI CLASSAMENTO								DATI DERIVANTI DA	
	Foglio	Particella	Sub	Porz	Qualità Classe	Superficie(m²)			Deduz	Reddito			
						ha	are	ca		Dominicale	Agrario		
1	4	24		AA	SEMINATIVO 4	4	90	00		Euro 25,31	Euro 25,31		Tabella di variazione del 08/03/2007 protocollo n. OR0041107 in atti dal 08/03/2007 TRASMISSIONE DATI AI SENSI DEL DECRETO 262 DEL 3 OTTOBRE 2006 (n. 13021.1/2007)
				AB	ORTO IRRIG U	2	20	00		Euro 318,14	Euro 119,30		
				AC	PASC CESPUG 2		97	85		Euro 3,03	Euro 2,02		
Notifica								Partita					
Annotazioni				variazione culturale ex d.l. n. 262/06 - qualita' dichiarata o parificata a coltura presente nel quadro tariffario									

Situazione dell'Immobile dall'impianto meccanografico

N.	DATI IDENTIFICATIVI			DATI CLASSAMENTO						DATI DERIVANTI DA	
	Foglio	Particella	Sub	Porz	Qualità Classe	Superficie(m²)		Deduz	Reddito		
						ha are ca			Dominicale	Agrario	
1	4	24		-	PASC CESPUG 2	8	07 85		Euro 25,03 L. 48.471	Euro 16,69 L. 32.314	Impianto meccanografico del 03/10/1985
Notifica						Partita		703			

L'intestazione alla data della richiesta deriva dai seguenti atti:



Direzione Provinciale di Oristano
Ufficio Provinciale - Territorio
Servizi Catastali

Visura storica per immobile

Situazione degli atti informatizzati dall'impianto meccanografico al 17/11/2017

Data: 17/11/2017 - Ora: 16.59.11 Fine

Visura n.: T261452 Pag: 2

Situazione degli intestati dall'impianto meccanografico

N.	DATI ANAGRAFICI	CODICE FISCALE	DIRITTI E ONERI REALI
1	COMUNE DI CABRAS		(1) Proprieta` per 1000/1000
DATI DERIVANTI DA		Impianto meccanografico del 03/10/1985	

Unità immobiliari n. 1

Visura telematica esente per fini istituzionali

* Codice Fiscale Validato in Anagrafe Tributaria

Visura storica per immobile

Situazione degli atti informatizzati al 20/02/2023

Dati della richiesta	Comune di CABRAS (Codice:B314A)
Catasto Terreni	Sezione CABRAS (Provincia di ORISTANO)
	Foglio: 4 Particella: 31

INTESTATO

1	COMUNE DI CABRAS	*	(1) Proprieta' 1000/1000
---	------------------	---	--------------------------

Unità immobiliare dal 27/11/2020

N.	DATI IDENTIFICATIVI			DATI CLASSAMENTO						DATI DERIVANTI DA	
	Foglio	Particella	Sub	Porz	Qualità Classe	Superficie(m²)	Deduz	Reddito		TABELLA DI VARIAZIONE del 09/06/2020 Pratica n. OR0034179 in atti dal 27/11/2020 TRASMISSIONE DATI AGEA AI SENSI DEL DL 3.10.2006 N. 262 (n. 5793.1/2020)	
						ha are ca		Dominicale	Agrario		
1	4	31		AA	PASC CESPUG 1	23 85		Euro 1,48	Euro 0,74		
				AB	SEMINATIVO 4	80 00		Euro 4,13	Euro 4,13		
Notifica						Partita					
Annotazioni				di stadio: Variazione culturale eseguita ai sensi del DI 3.10.2006 n. 262, convertito con modificazioni nella legge 24.11.2006 n. 286 e successive modificazioni (anno 2020) - Eseguita a seguito di dichiarazione resa il 09/06/2020 all'Organismo Pagatore ARGEA con la domanda AGEA.ADU.2020.0679763 (Scheda validazione/fascicolo prot. n. AGEA.CAA4575.2020.0001169)							

Situazione dell'unità immobiliare dall'impianto meccanografico

N.	DATI IDENTIFICATIVI			DATI CLASSAMENTO						DATI DERIVANTI DA	
	Foglio	Particella	Sub	Porz	Qualità Classe	Superficie(m²)	Deduz	Reddito		Impianto meccanografico del 03/10/1985	
						ha are ca		Dominicale	Agrario		
1	4	31		-	PASC CESPUG1	1 03 85		Euro 6,44 L. 12.462	Euro 3,22 L. 6.231		
Notifica						Partita		703			

Visura storica per immobile

Situazione degli atti informatizzati al 20/02/2023

L'intestazione alla data della richiesta deriva dai seguenti atti:

Situazione degli intestati dall'impianto meccanografico

N.	DATI ANAGRAFICI	CODICE FISCALE	DIRITTI E ONERI REALI
1	COMUNE DI CABRAS	*	(1) Proprieta' 1000/1000
DATI DERIVANTI DA		Impianto meccanografico del 03/10/1985	

Visura telematica esente per fini istituzionali

* Codice Fiscale Validato in Anagrafe Tributaria.

Visura storica per immobile

Situazione degli atti informatizzati dall'impianto meccanografico al 17/11/2017

Dati della richiesta	Comune di CABRAS (Codice: B314A) Sezione di CABRAS (Provincia di ORISTANO)
Catasto Terreni	Foglio: 4 Particella: 32

INTESTATO

1	COMUNE DI CABRAS		(1) Proprieta` per 1000/1000
---	------------------	--	------------------------------

Situazione dell'Immobile dal 08/03/2007

N.	DATI IDENTIFICATIVI			DATI CLASSAMENTO								DATI DERIVANTI DA	
	Foglio	Particella	Sub	Porz	Qualità Classe	Superficie(m²)			Deduz	Reddito		Tabella di variazione del 08/03/2007 protocollo n. OR0041110 in atti dal 08/03/2007 TRASMISSIONE DATI AI SENSI DEL DECRETO 262 DEL 3 OTTOBRE 2006 (n. 13023.1/2007)	
						ha	are	ca		Dominicale	Agrario		
1	4	32		AA	SEMINATIVO 4	2	34	00		Euro 12,09	Euro 12,09		
				AB	ORTO IRRIG U	6	30	00		Euro 911,03	Euro 341,64		
				AC	VIGNETO 1	2	40	00		Euro 216,91	Euro 105,36		
				AD	ULIVETO 2	1	35	00		Euro 69,72	Euro 34,86		
				AE	PASC CESPUG 2	1	09	75		Euro 3,40	Euro 2,27		
Notifica							Partita						
Annotazioni				variazione culturale ex d.l. n. 262/06 - qualità dichiarata o parificata a coltura presente nel quadro tariffario									

Situazione dell'Immobile dall'impianto meccanografico

N.	DATI IDENTIFICATIVI			DATI CLASSAMENTO						DATI DERIVANTI DA
	Foglio	Particella	Sub	Porz	Qualità Classe	Superficie(m²)	Deduz	Reddito		
						ha are ca		Dominicale	Agrario	
1	4	32		-	PASC CESPUG 2	13 48 75		Euro 41,79 L. 80.925	Euro 27,86 L. 53.950	Impianto meccanografico del 03/10/1985



Direzione Provinciale di Oristano
Ufficio Provinciale - Territorio
Servizi Catastali

Visura storica per immobile

Situazione degli atti informatizzati dall'impianto meccanografico al 17/11/2017

Data: 17/11/2017 - Ora: 17.03.50 Fine

Visura n.: T263414 Pag: 2

Notifica		Partita	703		
-----------------	--	----------------	-----	--	--

L'intestazione alla data della richiesta deriva dai seguenti atti:

Situazione degli intestati dall'impianto meccanografico

N.	DATI ANAGRAFICI	CODICE FISCALE	DIRITTI E ONERI REALI
1	COMUNE DI CABRAS		(1) Proprieta` per 1000/1000
DATI DERIVANTI DA		Impianto meccanografico del 03/10/1985	

Unità immobiliari n. 1

Visura telematica esente per fini istituzionali

* Codice Fiscale Validato in Anagrafe Tributaria



Direzione Provinciale di Oristano
Ufficio Provinciale - Territorio
Servizi Catastali

Visura per immobile

Situazione degli atti informatizzati al 25/10/2016

Data: 25/10/2016 - Ora: 16.05.50 Fine

Visura n.: T271108 Pag: 1

Dati della richiesta	Comune di CABRAS (Codice: B314A)
Catasto Terreni	Sezione di CABRAS (Provincia di ORISTANO)
	Foglio: 4 Particella: 38

Immobile

N.	DATI IDENTIFICATIVI			DATI CLASSAMENTO						DATI DERIVANTI DA
	Foglio	Particella	Sub	Porz	Qualità Classe	Superficie(m²)	Deduz	Reddito		
						ha are ca		Dominicale	Agrario	
1	4	38		-	SEMINATIVO 4	1 04 10		Euro 5,38 L. 10.410	Euro 5,38 L. 10.410	FRAZIONAMENTO del 30/07/1982 in atti dal 20/01/1993 (n. 30.1/1982)
Notifica						Partita		9915		
Riserve				1 Atti passaggi intermedi non esistenti						

INTESTATO

N.	DATI ANAGRAFICI	CODICE FISCALE	DIRITTI E ONERI REALI
1	SOCIETA` SA PISCINA S.C.A.A.R.L. CON SEDE IN CABRAS	00067920959*	(1) Proprieta` per 1000/1000
DATI DERIVANTI DA		ISTRUMENTO (ATTO PUBBLICO) del 18/08/1982 Voltura in atti dal 21/01/1993 Repertorio n.: 1254 Rogante: PIERO ANGOTZI Sede: CABRAS Registrazione: UR Sede:	
		ORISTANO Volume: 272 n: 3019 del 03/09/1982 (n. 2834.1/1984)	

Unità immobiliari n. 1

Visura telematica esente per fini istituzionali

* Codice Fiscale Validato in Anagrafe Tributaria

Visura storica per immobile

Situazione degli atti informatizzati al 20/02/2023

Dati della richiesta	Comune di CABRAS (Codice:B314A)
Catasto Terreni	Sezione CABRAS (Provincia di ORISTANO)
	Foglio: 4 Particella: 590

Area di enti urbani e promiscui dal 21/06/2011

N.	DATI IDENTIFICATIVI			DATI CLASSAMENTO						DATI DERIVANTI DA	
	Foglio	Particella	Sub	Porz	Qualità Classe	Superficie(m²)	Deduz	Reddito			
						ha are ca		Dominicale	Agrario		
1	4	590		-	ENTE URBANO	00 25				VARIAZIONE D'UFFICIO del 17/06/2011 Pratica n. OR0117234 in atti dal 21/06/2011 INSERIMENTO ANNOTAZIONI (n. 2347.1/2011)	
Notifica						Partita		1			
Annotazioni				di immobile: SR; di stadio: ATTO DI AGGIORNAMENTO NON CONFORME ALL' ART. 1 COMMA 8 DEL DM 701/1994							

Mappali Fabbricati Correlati

Codice Comune B314 - Sezione A - Foglio 4 - Particella 590/

Area di enti urbani e promiscui dal 17/06/2011

N.	DATI IDENTIFICATIVI			DATI CLASSAMENTO						DATI DERIVANTI DA	
	Foglio	Particella	Sub	Porz	Qualità Classe	Superficie(m²)	Deduz	Reddito			
						ha are ca		Dominicale	Agrario		
1	4	590		-	ENTE URBANO	00 25				Tipo Mappale del 17/06/2011 Pratica n. OR0115262 in atti dal 17/06/2011 PER NUOVA COSTRUZIONE (n. 115262.1/2011)	
Notifica						Partita		1			
Annotazioni				di immobile: SR							

Nella variazione sono stati soppressi i seguenti immobili:

Foglio:4 Particella:580 ;

Sono stati inoltre variati i seguenti immobili:

Foglio:4 Particella:589 ;

Visura storica per immobile

Situazione degli atti informatizzati al 20/02/2023

Situazione dell'unità immobiliare che ha originato il precedente dal 19/05/2011

N.	DATI IDENTIFICATIVI			DATI CLASSAMENTO						DATI DERIVANTI DA
	Foglio	Particella	Sub	Porz	Qualità Classe	Superficie(m²)	Deduz	Reddito		
						ha are ca		Dominicale	Agrario	
1	4	580		-	PASC CESPUG 2	86 60 20		Euro 268,36	Euro 178,91	TABELLA DI VARIAZIONE del 19/05/2011 Pratica n. OR0099674 in atti dal 19/05/2011 (n. 2083.1/2011)
Notifica						Partita				

Situazione dell'unità immobiliare dal 08/03/2007

N.	DATI IDENTIFICATIVI			DATI CLASSAMENTO						DATI DERIVANTI DA		
	Foglio	Particella	Sub	Porz	Qualità Classe	Superficie(m²)		Deduz	Reddito			
						ha	are		ca	Dominicale		Agrario
1	4	580		AA	SEMINATIVO 4	19	60	00		Euro 101,23	Euro 101,23	TABELLA DI VARIAZIONE del 08/03/2007 Pratica n. OR0041113 in atti dal 08/03/2007 TRASMISSIONE DATI AI SENSI DEL DECRETO 262 DEL 3 OTTOBRE 2006 (n. 13026.1/2007)
				AB	ORTO U IRRIG	9	25	00		Euro 1.337,62	Euro 501,61	
				AC	PASC 2 CESPUG	57	75	20		Euro 178,96	Euro 119,31	
Notifica							Partita					
Annotazioni				di stadio: VARIAZIONE COLTURALE EX D.L. N. 262/06 - QUALITA' DICHIARATA O PARIFICATA A COLTURA PRESENTE NEL QUADRO TARIFFARIO								

Situazione dell'unità immobiliare dal 25/05/2004

N.	DATI IDENTIFICATIVI			DATI CLASSAMENTO						DATI DERIVANTI DA
	Foglio	Particella	Sub	Porz	Qualità Classe	Superficie(m²)	Deduz	Reddito		
						ha are ca		Dominicale	Agrario	
1	4	580		-	PASC CESPUG 2	86 60 20		Euro 268,36	Euro 178,91	FRAZIONAMENTO del 25/05/2004 Pratica n. OR0035675 in atti dal 25/05/2004 (n. 35675.1/2004)

Visura storica per immobile

Situazione degli atti informatizzati al 20/02/2023

Notifica		Partita			
----------	--	---------	--	--	--

Nella variazione sono stati soppressi i seguenti immobili:

Foglio:4 Particella:14 ;

Sono stati inoltre variati i seguenti immobili:

Foglio:4 Particella:581 ;

L'intestazione alla data della richiesta deriva dai seguenti atti:

Situazione degli intestati dal 25/05/2004

N.	DATI ANAGRAFICI	CODICE FISCALE	DIRITTI E ONERI REALI
1	COMUNE DI CABRAS	*	(1) Proprieta' 1000/1000 fino al 17/06/2011
DATI DERIVANTI DA FRAZIONAMENTO del 25/05/2004 Pratica n. OR0035675 in atti dal 25/05/2004 (n. 35675.1/2004)			

Situazione dell'unità immobiliare che ha originato il precedente dall'impianto meccanografico

N.	DATI IDENTIFICATIVI			DATI CLASSAMENTO						DATI DERIVANTI DA
	Foglio	Particella	Sub	Porz	Qualità Classe	Superficie(m²)	Deduz	Reddito		
						ha are ca		Dominicale	Agrario	
1	4	14		-	PASC CESPUG 2	86 61 05		Euro 268,38 L. 519.663	Euro 178,92 L. 346.442	Impianto meccanografico del 03/10/1985
Notifica					Partita	703				

L'intestazione alla data della richiesta deriva dai seguenti atti:

Situazione degli intestati dall'impianto meccanografico

N.	DATI ANAGRAFICI	CODICE FISCALE	DIRITTI E ONERI REALI
1	COMUNE DI CABRAS	*	(1) Proprieta' 1000/1000 fino al 25/05/2004
DATI DERIVANTI DA Impianto meccanografico del 03/10/1985			



Direzione Provinciale di Oristano
Ufficio Provinciale - Territorio
Servizi Catastali

Visura storica per immobile

Situazione degli atti informatizzati al 20/02/2023

Data: 20/02/2023 Ora: 15.22.58

Fine

Visura n.: T253474 Pag: 4

Visura telematica esente per fini istituzionali

* Codice Fiscale Validato in Anagrafe Tributaria.

Visura per immobile

Situazione degli atti informatizzati al 21/10/2016

Data: 21/10/2016 - Ora: 12.02.34 Fine

Visura n.: T132932 Pag: 1

Dati della richiesta	Comune di CABRAS (Codice: B314A)
Catasto Terreni	Sezione di CABRAS (Provincia di ORISTANO)
	Foglio: 4 Particella: 1

Immobile

N.	DATI IDENTIFICATIVI			DATI CLASSAMENTO						DATI DERIVANTI DA		
	Foglio	Particella	Sub	Porz	Qualità Classe	Superficie(m²)			Deduz	Reddito		Tabella di variazione del 08/03/2007 protocollo n. OR0041097 in atti dal 08/03/2007 TRASMISSIONE DATI AI SENSI DEL DECRETO 262 DEL 3 OTTOBRE 2006 (n. 13013.1/2007)
						ha are ca				Dominicale	Agrario	
1	4	1		AA	SEMINATIVO 4	16	00	00		Euro 82,63	Euro 82,63	
				AB	PASC CESPUG 2		95	60		Euro 2,96	Euro 1,97	
Notifica							Partita					
Annotazioni				variazione colturale ex d.l. n. 262/06 - qualità dichiarata o parificata a coltura presente nel quadro tariffario								

INTESTATO

N.	DATI ANAGRAFICI	CODICE FISCALE	DIRITTI E ONERI REALI
1	COMUNE DI CABRAS		(1) Proprietà per 1000/1000

Unità immobiliari n. 1

Visura telematica esente per fini istituzionali

* Codice Fiscale Validato in Anagrafe Tributaria

Visura storica per immobile

Situazione degli atti informatizzati dall'impianto meccanografico al 17/11/2017

Data: 17/11/2017 - Ora: 16.46.42

Segue

Visura n.: T255942 Pag: 1

Dati della richiesta	Comune di CABRAS (Codice: B314A)
Catasto Terreni	Sezione di CABRAS (Provincia di ORISTANO)
	Foglio: 4 Particella: 3

INTESTATO

1	COMUNE DI CABRAS	(1) Proprieta` per 1000/1000
---	------------------	------------------------------

Situazione dell'Immobile dal 08/03/2007

N.	DATI IDENTIFICATIVI			DATI CLASSAMENTO						DATI DERIVANTI DA	
	Foglio	Particella	Sub	Porz	Qualità Classe	Superficie(m²)		Deduz	Reddito		Tabella di variazione del 08/03/2007 protocollo n. OR0041098 in atti dal 08/03/2007 TRASMISSIONE DATI AI SENSI DEL DECRETO 262 DEL 3 OTTOBRE 2006 (n. 13014.1/2007)
						ha are ca			Dominicale	Agrario	
1	4	3		AA	SEMINATIVO 4	5	60 00		Euro 28,92	Euro 28,92	
				AB	PASC CESPUG 2	3	00 90		Euro 9,32	Euro 6,22	
Notifica						Partita					
Annotazioni				variazione colturale ex d.l. n. 262/06 - qualità dichiarata o parificata a coltura presente nel quadro tariffario							

Situazione dell'Immobile dall'impianto meccanografico

N.	DATI IDENTIFICATIVI			DATI CLASSAMENTO					DATI DERIVANTI DA	
	Foglio	Particella	Sub	Porz	Qualità Classe	Superficie(m²)	Deduz	Reddito		
						ha are ca		Dominicale	Agrario	
1	4	3		-	PASC CESPUG 2	8 60 90		Euro 26,68 L. 51.654	Euro 17,78 L. 34.436	Impianto meccanografico del 03/10/1985
Notifica					Partita		703			

L'intestazione alla data della richiesta deriva dai seguenti atti:



Direzione Provinciale di Oristano
Ufficio Provinciale - Territorio
Servizi Catastali

Visura storica per immobile

Situazione degli atti informatizzati dall'impianto meccanografico al 17/11/2017

Data: 17/11/2017 - Ora: 16.46.42 Fine

Visura n.: T255942 Pag: 2

Situazione degli intestati dall'impianto meccanografico

N.	DATI ANAGRAFICI	CODICE FISCALE	DIRITTI E ONERI REALI
1	COMUNE DI CABRAS		(1) Proprieta` per 1000/1000
DATI DERIVANTI DA		Impianto meccanografico del 03/10/1985	

Unità immobiliari n. 1

Visura telematica esente per fini istituzionali

* Codice Fiscale Validato in Anagrafe Tributaria

Visura storica per immobile

Situazione degli atti informatizzati dall'impianto meccanografico al 21/10/2016

Dati della richiesta	Comune di CABRAS (Codice: B314A)
Catasto Terreni	Sezione di CABRAS (Provincia di ORISTANO)
	Foglio: 4 Particella: 581

INTESTATO

1	COMUNE DI CABRAS		(1) Proprieta` per 1000/1000
---	------------------	--	------------------------------

Situazione dell'Immobile dal 25/05/2004

N.	DATI IDENTIFICATIVI			DATI CLASSAMENTO						DATI DERIVANTI DA	
	Foglio	Particella	Sub	Porz	Qualità Classe	Superficie(m²)	Deduz	Reddito			
						ha are ca		Dominicale	Agrario		
1	4	581		-	PASC CESPUG 2	00 85		Euro 0,03	Euro 0,02	FRAZIONAMENTO del 25/05/2004 protocollo n. OR0035675 in atti dal 25/05/2004 (n. 35675.1/2004)	
Notifica						Partita					

Nella variazione sono stati soppressi i seguenti immobili:

- foglio 4 particella 14

Sono stati inoltre variati i seguenti immobili:

- foglio 4 particella 580

L'intestazione alla data della richiesta deriva dai seguenti atti:

Situazione degli intestati dal 25/05/2004

N.	DATI ANAGRAFICI	CODICE FISCALE	DIRITTI E ONERI REALI
1	COMUNE DI CABRAS		(1) Proprieta` per 1000/1000
DATI DERIVANTI DA		FRAZIONAMENTO del 25/05/2004 protocollo n. OR0035675 in atti dal 25/05/2004 Registrazione: (n. 35675.1/2004)	

Situazione dell'immobile che ha originato il precedente dall'impianto meccanografico

N.	DATI IDENTIFICATIVI			DATI CLASSAMENTO						DATI DERIVANTI DA	
	Foglio	Particella	Sub	Porz	Qualità Classe	Superficie(m²)		Deduz	Reddito		
						ha	are ca		Dominicale	Agrario	
1	4	14		-	PASC CESPUG 2	86	61 05		Euro 268,38 L. 519.663	Euro 178,92 L. 346.442	Impianto meccanografico del 03/10/1985



Direzione Provinciale di Oristano
Ufficio Provinciale - Territorio
Servizi Catastali

Visura storica per immobile

Situazione degli atti informatizzati dall'impianto meccanografico al 21/10/2016

Data: 21/10/2016 - Ora: 12.10.20 Fine

Visura n.: T137885 Pag: 2

Notifica		Partita	703		
-----------------	--	----------------	-----	--	--

L'intestazione alla data della richiesta deriva dai seguenti atti:

Situazione degli intestati dall'impianto meccanografico

N.	DATI ANAGRAFICI	CODICE FISCALE	DIRITTI E ONERI REALI
1	COMUNE DI CABRAS		(1) Proprieta` per 1000/1000 fino al 25/05/2004
DATI DERIVANTI DA		Impianto meccanografico del 03/10/1985	

Unità immobiliari n. 1

Visura telematica esente per fini istituzionali

* Codice Fiscale Validato in Anagrafe Tributaria

Visura storica per immobile

Situazione degli atti informatizzati dall'impianto meccanografico al 21/10/2016

Data: 21/10/2016 - Ora: 12.06.57 Segue

Visura n.: T135710 Pag: 1

Dati della richiesta	Comune di CABRAS (Codice: B314A)
Catasto Terreni	Sezione di CABRAS (Provincia di ORISTANO)
	Foglio: 4 Particella: 589

INTESTATO

1	COMUNE DI CABRAS	(1) Proprieta` per 1000/1000
---	------------------	------------------------------

Situazione dell'Immobile dal 17/06/2011

N.	DATI IDENTIFICATIVI			DATI CLASSAMENTO							DATI DERIVANTI DA	
	Foglio	Particella	Sub	Porz	Qualità Classe	Superficie(m²)			Deduz	Reddito		
						ha	are	ca		Dominicale	Agrario	
1	4	589		-	PASC CESPUG 2	86	59	95		Euro 268,35	Euro 178,90	Tipo mappale del 17/06/2011 protocollo n. OR0115262 in atti dal 17/06/2011 PER NUOVA COSTRUZIONE (n. 115262.1/2011)
Notifica							Partita					

Nella variazione sono stati soppressi i seguenti immobili:

- foglio 4 particella 580

Sono stati inoltre variati i seguenti immobili:

- foglio 4 particella 590

L'intestazione alla data della richiesta deriva dai seguenti atti:

Situazione degli intestati dal 17/06/2011

N.	DATI ANAGRAFICI	CODICE FISCALE	DIRITTI E ONERI REALI
1	COMUNE DI CABRAS		(1) Proprieta` per 1000/1000
DATI DERIVANTI DA		del 17/06/2011 protocollo n. OR0115262 in atti dal 17/06/2011 Registrazione: PER NUOVA COSTRUZIONE (n. 115262.1/2011)	

Situazione dell'immobile che ha originato il precedente dal 19/05/2011

N.	DATI IDENTIFICATIVI			DATI CLASSAMENTO						DATI DERIVANTI DA		
	Foglio	Particella	Sub	Porz	Qualità Classe	Superficie(m²)			Deduz	Reddito		
						ha	are	ca		Dominicale	Agrario	
1	4	580		-	PASC CESPUG 2	86	60	20		Euro 268,36	Euro 178,91	Tabella di variazione del 19/05/2011 protocollo n. OR0099674 in atti dal 19/05/2011 (n. 2083.1/2011)

Visura storica per immobile

Situazione degli atti informatizzati dall'impianto meccanografico al 21/10/2016

Data: 21/10/2016 - Ora: 12.06.57 Segue

Visura n.: T135710 Pag: 2

Notifica		Partita			
----------	--	---------	--	--	--

Situazione dell'Immobile dal 08/03/2007

N.	DATI IDENTIFICATIVI			DATI CLASSAMENTO								DATI DERIVANTI DA	
	Foglio	Particella	Sub	Porz	Qualità Classe	Superficie(m²)			Deduz	Reddito			
						ha	are	ca		Dominicale	Agrario		
1	4	580		AA	SEMINATIVO 4	19	60	00		Euro 101,23	Euro 101,23	Tabella di variazione del 08/03/2007 protocollo n. OR0041113 in atti dal 08/03/2007 TRASMISSIONE DATI AI SENSI DEL DECRETO 262 DEL 3 OTTOBRE 2006 (n. 13026.1/2007)	
				AB	ORTO IRRIG U	9	25	00		Euro 1.337,62	Euro 501,61		
				AC	PASC CESPUG 2	57	75	20		Euro 178,96	Euro 119,31		

Notifica		Partita			
Annotazioni	variazione culturale ex d.l. n. 262/06 - qualità dichiarata o parificata a coltura presente nel quadro tariffario				

Situazione dell'Immobile dal 25/05/2004

N.	DATI IDENTIFICATIVI			DATI CLASSAMENTO						DATI DERIVANTI DA	
	Foglio	Particella	Sub	Porz	Qualità Classe	Superficie(m²)		Deduz	Reddito		
						ha	are ca		Dominicale	Agrario	
1	4	580		-	PASC CESPUG 2	86	60 20		Euro 268,36	Euro 178,91	FRAZIONAMENTO del 25/05/2004 protocollo n. OR0035675 in atti dal 25/05/2004 (n. 35675.1/2004)

Notifica		Partita			
----------	--	---------	--	--	--

Nella variazione sono stati soppressi i seguenti immobili:

- foglio 4 particella 14

Sono stati inoltre variati i seguenti immobili:

- foglio 4 particella 581

L'intestazione alla data della richiesta deriva dai seguenti atti:

Situazione degli intestati dal 25/05/2004

N.	DATI ANAGRAFICI	CODICE FISCALE	DIRITTI E ONERI REALI
1	COMUNE DI CABRAS		(1) Proprietà per 1000/1000 fino al 17/06/2011
DATI DERIVANTI DA		FRAZIONAMENTO del 25/05/2004 protocollo n. OR0035675 in atti dal 25/05/2004 Registrazione: (n. 35675.1/2004)	



Direzione Provinciale di Oristano
Ufficio Provinciale - Territorio
Servizi Catastali

Visura storica per immobile

Situazione degli atti informatizzati dall'impianto meccanografico al 21/10/2016

Data: 21/10/2016 - Ora: 12.06.57 Fine

Visura n.: T135710 Pag: 3

Situazione dell'immobile che ha originato il precedente dall'impianto meccanografico

N.	DATI IDENTIFICATIVI			DATI CLASSAMENTO							DATI DERIVANTI DA	
	Foglio	Particella	Sub	Porz	Qualità Classe	Superficie(m²)			Deduz	Reddito		
						ha are ca				Dominicale	Agrario	
1	4	14		-	PASC CESPUG 2	86	61	05		Euro 268,38 L. 519.663	Euro 178,92 L. 346.442	Impianto meccanografico del 03/10/1985
Notifica							Partita		703			

L'intestazione alla data della richiesta deriva dai seguenti atti:

Situazione degli intestati dall'impianto meccanografico

N.	DATI ANAGRAFICI	CODICE FISCALE	DIRITTI E ONERI REALI
1	COMUNE DI CABRAS		(1) Proprieta` per 1000/1000 fino al 25/05/2004
DATI DERIVANTI DA		Impianto meccanografico del 03/10/1985	

Unità immobiliari n. 1

Visura telematica esente per fini istituzionali

* Codice Fiscale Validato in Anagrafe Tributaria

Visura storica per immobile

Situazione degli atti informatizzati dall'impianto meccanografico al 17/11/2017

Data: 17/11/2017 - Ora: 17.05.53

Segue

Visura n.: T264378 Pag: 1

Dati della richiesta	Comune di CABRAS (Codice: B314A)
Catasto Terreni	Sezione di CABRAS (Provincia di ORISTANO)
	Foglio: 5 Particella: 1

INTESTATO

1	COMUNE DI CABRAS		(1) Proprieta` per 1000/1000
---	------------------	--	------------------------------

Situazione dell'Immobile dal 08/03/2007

N.	DATI IDENTIFICATIVI			DATI CLASSAMENTO							DATI DERIVANTI DA	
	Foglio	Particella	Sub	Porz	Qualità Classe	Superficie(m²)			Deduz	Reddito		Tabella di variazione del 08/03/2007 protocollo n. OR0041114 in atti dal 08/03/2007 TRASMISSIONE DATI AI SENSI DEL DECRETO 262 DEL 3 OTTOBRE 2006 (n. 13027.1/2007)
						ha are ca				Dominicale	Agrario	
1	5	1		AA	SEMINATIVO 4	14	97	00		Euro 77,31	Euro 77,31	
				AB	PASC CESPUG 2	24	21	25		Euro 75,03	Euro 50,02	
Notifica								Partita				
Annotazioni				variazione colturale ex d.l. n. 262/06 - qualità dichiarata o parificata a coltura presente nel quadro tariffario								

Situazione dell'Immobile dall'impianto meccanografico

N.	DATI IDENTIFICATIVI			DATI CLASSAMENTO						DATI DERIVANTI DA	
	Foglio	Particella	Sub	Porz	Qualità Classe	Superficie(m²)	Deduz	Reddito			
						ha are ca		Dominicale	Agrario		
1	5	1		-	PASC CESPUG 2	39 18 25		Euro 121,42 L. 235.095	Euro 80,94 L. 156.730	Impianto meccanografico del 03/10/1985	
Notifica					Partita		703				

L'intestazione alla data della richiesta deriva dai seguenti atti:



Direzione Provinciale di Oristano
Ufficio Provinciale - Territorio
Servizi Catastali

Visura storica per immobile

Situazione degli atti informatizzati dall'impianto meccanografico al 17/11/2017

Data: 17/11/2017 - Ora: 17.05.53 Fine

Visura n.: T264378 Pag: 2

Situazione degli intestati dall'impianto meccanografico

N.	DATI ANAGRAFICI	CODICE FISCALE	DIRITTI E ONERI REALI
1	COMUNE DI CABRAS		(1) Proprieta` per 1000/1000
DATI DERIVANTI DA		Impianto meccanografico del 03/10/1985	

Unità immobiliari n. 1

Visura telematica esente per fini istituzionali

* Codice Fiscale Validato in Anagrafe Tributaria

Visura storica per immobile

Situazione degli atti informatizzati dall'impianto meccanografico al 18/12/2017

Data: 18/12/2017 - Ora: 18.24.47 Fine

Visura n.: T324303 Pag: 1

Dati della richiesta	Comune di CABRAS (Codice: B314A)
Catasto Terreni	Sezione di CABRAS (Provincia di ORISTANO)
	Foglio: 5 Particella: 29

INTESTATO

1	COMUNE DI CABRAS		(1) Proprieta` per 1000/1000
---	------------------	--	------------------------------

Situazione dell'Immobile dall'impianto meccanografico

N.	DATI IDENTIFICATIVI			DATI CLASSAMENTO						DATI DERIVANTI DA	
	Foglio	Particella	Sub	Porz	Qualità Classe	Superficie(m²)	Deduz	Reddito			
						ha are ca		Dominicale	Agrario		
1	5	29		-	PASC CESPUG 2	33 20		Euro 1,03 L. 1.992	Euro 0,69 L. 1.328	Impianto meccanografico del 03/10/1985	
Notifica						Partita		703			

L'intestazione alla data della richiesta deriva dai seguenti atti:

Situazione degli intestati dall'impianto meccanografico

N.	DATI ANAGRAFICI	CODICE FISCALE	DIRITTI E ONERI REALI
1	COMUNE DI CABRAS		(1) Proprieta` per 1000/1000
DATI DERIVANTI DA		Impianto meccanografico del 03/10/1985	

Unità immobiliari n. 1

Visura telematica esente per fini istituzionali

* Codice Fiscale Validato in Anagrafe Tributaria

Visura storica per immobile

Situazione degli atti informatizzati dall'impianto meccanografico al 18/12/2017

Data: 18/12/2017 - Ora: 18.28.53 Fine

Visura n.: T325885 Pag: 1

Dati della richiesta	Comune di CABRAS (Codice: B314A)
Catasto Terreni	Sezione di CABRAS (Provincia di ORISTANO)
	Foglio: 5 Particella: 30

INTESTATO

1	COMUNE DI CABRAS		(1) Proprieta` per 1000/1000
---	------------------	--	------------------------------

Situazione dell'Immobile dall'impianto meccanografico

N.	DATI IDENTIFICATIVI			DATI CLASSAMENTO						DATI DERIVANTI DA	
	Foglio	Particella	Sub	Porz	Qualità Classe	Superficie(m²)	Deduz	Reddito			
						ha are ca		Dominicale	Agrario		
1	5	30		-	PASC CESPUG 2	1 51 20		Euro 4,69 L. 9.072	Euro 3,12 L. 6.048	Impianto meccanografico del 03/10/1985	
Notifica						Partita		703			

L'intestazione alla data della richiesta deriva dai seguenti atti:

Situazione degli intestati dall'impianto meccanografico

N.	DATI ANAGRAFICI	CODICE FISCALE	DIRITTI E ONERI REALI
1	COMUNE DI CABRAS		(1) Proprieta` per 1000/1000
DATI DERIVANTI DA		Impianto meccanografico del 03/10/1985	

Unità immobiliari n. 1

Visura telematica esente per fini istituzionali

* Codice Fiscale Validato in Anagrafe Tributaria

Visura storica per immobile

Situazione degli atti informatizzati dall'impianto meccanografico al 25/10/2016

Data: 25/10/2016 - Ora: 16.07.10

Segue

Visura n.: T271800 Pag: 1

Dati della richiesta	Comune di CABRAS (Codice: B314A)
Catasto Terreni	Sezione di CABRAS (Provincia di ORISTANO)
	Foglio: 7 Particella: 294

INTESTATO

1	COMUNE DI CABRAS	(1) Proprieta` per 1000/1000
---	------------------	------------------------------

Situazione dell'Immobile dal 08/03/2007

N.	DATI IDENTIFICATIVI			DATI CLASSAMENTO								DATI DERIVANTI DA	
	Foglio	Particella	Sub	Porz	Qualità Classe	Superficie(m²)			Deduz	Reddito			
						ha	are	ca		Dominicale	Agrario		
1	7	294		AA	SEMINATIVO 4	2	80	00		Euro 14,46	Euro 14,46	Tabella di variazione del 08/03/2007 protocollo n. OR0041182 in atti dal 08/03/2007 TRASMISSIONE DATI AI SENSI DEL DECRETO 262 DEL 3 OTTOBRE 2006 (n. 13092.1/2007)	
				AB	ORTO IRRIG U	7	20	00		Euro 1.041,18	Euro 390,44		
				AC	PASC CESPUG 1	3	81	15		Euro 23,62	Euro 11,81		
Notifica								Partita					
Annotazioni				variazione culturale ex d.l. n. 262/06 - qualità dichiarata o parificata a coltura presente nel quadro tariffario									

Situazione dell'Immobile dall'impianto meccanografico

N.	DATI IDENTIFICATIVI			DATI CLASSAMENTO							DATI DERIVANTI DA	
	Foglio	Particella	Sub	Porz	Qualità Classe	Superficie(m²)			Deduz	Reddito		
						ha	are	ca		Dominicale	Agrario	
1	7	294		-	PASC CESPUG 1	13	81	15		Euro 85,60 L. 165.738	Euro 42,80 L. 82.869	Impianto meccanografico del 03/10/1985
Notifica							Partita		703			

L'intestazione alla data della richiesta deriva dai seguenti atti:



Direzione Provinciale di Oristano
Ufficio Provinciale - Territorio
Servizi Catastali

Visura storica per immobile

Situazione degli atti informatizzati dall'impianto meccanografico al 25/10/2016

Data: 25/10/2016 - Ora: 16.07.10 Fine

Visura n.: T271800 Pag: 2

Situazione degli intestati dall'impianto meccanografico

N.	DATI ANAGRAFICI	CODICE FISCALE	DIRITTI E ONERI REALI
1	COMUNE DI CABRAS		(1) Proprieta` per 1000/1000
DATI DERIVANTI DA		Impianto meccanografico del 03/10/1985	

Unità immobiliari n. 1

Visura telematica esente per fini istituzionali

* Codice Fiscale Validato in Anagrafe Tributaria

Visura storica per immobile

Data: 17/11/2017 - Ora: 17.11.46 Segue

Visura n.: T266863 Pag: 1

Situazione degli atti informatizzati dall'impianto meccanografico al 17/11/2017

Dati della richiesta	Comune di CABRAS (Codice: B314A)
Catasto Terreni	Sezione di CABRAS (Provincia di ORISTANO)
	Foglio: 7 Particella: 295

INTESTATO

1	NARDI Angelo nato a TERRALBA il 01/03/1930	NRDNGI30C01L122J*	(1) Proprieta` per 1000/1000
---	--	-------------------	------------------------------

Situazione dell'Immobile dal 12/12/2007

N.	DATI IDENTIFICATIVI			DATI CLASSAMENTO						DATI DERIVANTI DA	
	Foglio	Particella	Sub	Porz	Qualità Classe	Superficie(m²)	Deduz	Reddito			
						ha are ca		Dominicale	Agrario		
1	7	295		-	SEMINATIVO 4	3 23 10		Euro 16,69	Euro 16,69	Tabella di variazione del 12/12/2007 protocollo n. OR0237637 in atti dal 12/12/2007 TRASMISSIONE DATI AGEA AI SENSI DEL DL 3.10.2006 N.262 (n. 68012.1/2007)	
Notifica						Partita					
Annotazioni				variazione colturale eseguita ai sensi del dl 3.10.2006 n. 262, convertito con modificazioni nella legge 24.11.2006 n. 286 (anno 2007) - qualita` dichiarata o parificata a coltura presente nel quadro tariffario del comune							

Situazione dell'Immobile dall'impianto meccanografico

N.	DATI IDENTIFICATIVI			DATI CLASSAMENTO					DATI DERIVANTI DA	
	Foglio	Particella	Sub	Porz	Qualità Classe	Superficie(m²)	Deduz	Reddito		
						ha are ca		Dominicale	Agrario	
1	7	295		-	PASC CESPUG 1	3 23 10		Euro 20,02 L. 38.772	Euro 10,01 L. 19.386	Impianto meccanografico del 03/10/1985
Notifica					Partita		8191			

L'intestazione alla data della richiesta deriva dai seguenti atti:

Situazione degli intestati dall'impianto meccanografico

N.	DATI ANAGRAFICI	CODICE FISCALE	DIRITTI E ONERI REALI
1	NARDI Angelo nato a TERRALBA il 01/03/1930	NRDNGI30C01L122J*	(1) Proprieta` per 1000/1000



Direzione Provinciale di Oristano
Ufficio Provinciale - Territorio
Servizi Catastali

Visura storica per immobile

Situazione degli atti informatizzati dall'impianto meccanografico al 17/11/2017

Data: 17/11/2017 - Ora: 17.11.46 Fine

Visura n.: T266863 Pag: 2

DATI DERIVANTI DA	Impianto meccanografico del 03/10/1985
--------------------------	--

Unità immobiliari n. 1

Visura telematica esente per fini istituzionali

* Codice Fiscale Validato in Anagrafe Tributaria

Visura storica per immobile

Situazione degli atti informatizzati dall'impianto meccanografico al 17/11/2017

Data: 17/11/2017 - Ora: 17.14.24

Segue

Visura n.: T267934 Pag: 1

Dati della richiesta	Comune di CABRAS (Codice: B314A)
Catasto Terreni	Sezione di CABRAS (Provincia di ORISTANO)
	Foglio: 8 Particella: 2

INTESTATO

1	COMUNE DI CABRAS	(1) Proprieta` per 1000/1000
---	------------------	------------------------------

Situazione dell'Immobile dal 08/03/2007

N.	DATI IDENTIFICATIVI			DATI CLASSAMENTO								DATI DERIVANTI DA	
	Foglio	Particella	Sub	Porz	Qualità Classe	Superficie(m²)			Deduz	Reddito			
						ha are ca				Dominicale	Agrario		
1	8	2		AA	SEMINATIVO 3	3	80	00		Euro 58,88	Euro 39,25		
				AB	ORTO IRRIG U		60	00		Euro 86,76	Euro 32,54		
				AC	PASCOLO 4	1	14	30		Euro 7,08	Euro 2,95		
Notifica								Partita					
Annotazioni				variazione culturale ex d.l. n. 262/06 - qualità dichiarata o parificata a coltura presente nel quadro tariffario									

Situazione dell'Immobile dall'impianto meccanografico

N.	DATI IDENTIFICATIVI			DATI CLASSAMENTO						DATI DERIVANTI DA	
	Foglio	Particella	Sub	Porz	Qualità Classe	Superficie(m²)		Deduz	Reddito		
						ha	are ca		Dominicale	Agrario	
1	8	2		-	PASCOLO 4	5	54 30		Euro 34,35 L. 66.516	Euro 14,31 L. 27.715	Impianto meccanografico del 03/10/1985
Notifica						Partita		703			

L'intestazione alla data della richiesta deriva dai seguenti atti:



Direzione Provinciale di Oristano
Ufficio Provinciale - Territorio
Servizi Catastali

Visura storica per immobile

Situazione degli atti informatizzati dall'impianto meccanografico al 17/11/2017

Data: 17/11/2017 - Ora: 17.14.24 Fine

Visura n.: T267934 Pag: 2

Situazione degli intestati dall'impianto meccanografico

N.	DATI ANAGRAFICI	CODICE FISCALE	DIRITTI E ONERI REALI
1	COMUNE DI CABRAS		(1) Proprieta` per 1000/1000
DATI DERIVANTI DA		Impianto meccanografico del 03/10/1985	

Unità immobiliari n. 1

Visura telematica esente per fini istituzionali

* Codice Fiscale Validato in Anagrafe Tributaria

Visura storica per immobile

Situazione degli atti informatizzati dall'impianto meccanografico al 25/10/2016

Data: 25/10/2016 - Ora: 16.13.32 Segue

Visura n.: T275332 Pag: 1

Dati della richiesta	Comune di CABRAS (Codice: B314A)
Catasto Terreni	Sezione di CABRAS (Provincia di ORISTANO)
	Foglio: 10 Particella: 1

INTESTATO

1	COMUNE DI CABRAS	(1) Proprieta` per 1000/1000
---	------------------	------------------------------

Situazione dell'Immobile dal 08/03/2007

N.	DATI IDENTIFICATIVI			DATI CLASSAMENTO						DATI DERIVANTI DA	
	Foglio	Particella	Sub	Porz	Qualità Classe	Superficie(m²)		Deduz	Reddito		Tabella di variazione del 08/03/2007 protocollo n. OR0041274 in atti dal 08/03/2007 TRASMISSIONE DATI AI SENSI DEL DECRETO 262 DEL 3 OTTOBRE 2006 (n. 13180.1/2007)
						ha are ca			Dominicale	Agrario	
1	10	1		AA	SEMINATIVO 4	10 00			Euro 0,52	Euro 0,52	
				AB	PASC CESPUG 2	06 70			Euro 0,21	Euro 0,14	
Notifica						Partita					
Annotazioni				variazione colturale ex d.l. n. 262/06 - qualità dichiarata o parificata a coltura presente nel quadro tariffario							

Situazione dell'Immobile dall'impianto meccanografico

N.	DATI IDENTIFICATIVI			DATI CLASSAMENTO					DATI DERIVANTI DA	
	Foglio	Particella	Sub	Porz	Qualità Classe	Superficie(m²)	Deduz	Reddito		
						ha are ca		Dominicale	Agrario	
1	10	1		-	PASC CESPUG 2	16 70		Euro 0,52 L. 1.002	Euro 0,34 L. 668	Impianto meccanografico del 03/10/1985
Notifica					Partita		703			

L'intestazione alla data della richiesta deriva dai seguenti atti:



Direzione Provinciale di Oristano
Ufficio Provinciale - Territorio
Servizi Catastali

Visura storica per immobile

Situazione degli atti informatizzati dall'impianto meccanografico al 25/10/2016

Data: 25/10/2016 - Ora: 16.13.32 Fine

Visura n.: T275332 Pag: 2

Situazione degli intestati dall'impianto meccanografico

N.	DATI ANAGRAFICI	CODICE FISCALE	DIRITTI E ONERI REALI
1	COMUNE DI CABRAS		(1) Proprieta` per 1000/1000
DATI DERIVANTI DA		Impianto meccanografico del 03/10/1985	

Unità immobiliari n. 1

Visura telematica esente per fini istituzionali

* Codice Fiscale Validato in Anagrafe Tributaria

Visura storica per immobile

Situazione degli atti informatizzati dall'impianto meccanografico al 17/11/2017

Data: 17/11/2017 - Ora: 17.18.39 Fine

Visura n.: T269842 Pag: 1

Dati della richiesta	Comune di CABRAS (Codice: B314A)
Catasto Terreni	Sezione di CABRAS (Provincia di ORISTANO)
	Foglio: 10 Particella: 5

INTESTATI

1	COMUNE DI CABRAS	(10) Oneri POSSESSORE CONTESTATO
2	SCALAS MELI Maria;FU FRANCESCO MAR CONTINI	(10) Oneri CONTESTATARIO

Situazione dell'Immobile dall'impianto meccanografico

N.	DATI IDENTIFICATIVI			DATI CLASSAMENTO						DATI DERIVANTI DA
	Foglio	Particella	Sub	Porz	Qualità Classe	Superficie(m²)	Deduz	Reddito		
						ha are ca		Dominicale	Agrario	
1	10	5		-	SEMINATIVO 4	32 35		Euro 1,67 L. 3.235	Euro 1,67 L. 3.235	Impianto meccanografico del 03/10/1985
Notifica						Partita	725			

L'intestazione alla data della richiesta deriva dai seguenti atti:

Situazione degli intestati dall'impianto meccanografico

N.	DATI ANAGRAFICI	CODICE FISCALE	DIRITTI E ONERI REALI
1	COMUNE DI CABRAS		(10) Oneri POSSESSORE CONTESTATO
2	SCALAS MELI Maria;FU FRANCESCO MAR CONTINI		(10) Oneri CONTESTATARIO
DATI DERIVANTI DA		Impianto meccanografico del 03/10/1985	

Unità immobiliari n. 1

Visura telematica esente per fini istituzionali

* Codice Fiscale Validato in Anagrafe Tributaria

Visura storica per immobile

Situazione degli atti informatizzati dall'impianto meccanografico al 17/11/2017

Data: 17/11/2017 - Ora: 17.19.44 Fine

Visura n.: T270318 Pag: 1

Dati della richiesta	Comune di CABRAS (Codice: B314A)
Catasto Terreni	Sezione di CABRAS (Provincia di ORISTANO)
	Foglio: 10 Particella: 6

INTESTATI

1	COMUNE DI CABRAS	(10) Oneri POSSESSORE CONTESTATO
2	SCALAS MELI Maria;FU FRANCESCO MAR CONTINI	(10) Oneri CONTESTATARIO

Situazione dell'Immobile dall'impianto meccanografico

N.	DATI IDENTIFICATIVI			DATI CLASSAMENTO						DATI DERIVANTI DA
	Foglio	Particella	Sub	Porz	Qualità Classe	Superficie(m²)	Deduz	Reddito		
						ha are ca		Dominicale	Agrario	
1	10	6		-	SEMINATIVO 4	45 10		Euro 2,33 L. 4.510	Euro 2,33 L. 4.510	Impianto meccanografico del 03/10/1985
Notifica						Partita	725			

L'intestazione alla data della richiesta deriva dai seguenti atti:

Situazione degli intestati dall'impianto meccanografico

N.	DATI ANAGRAFICI	CODICE FISCALE	DIRITTI E ONERI REALI
1	COMUNE DI CABRAS		(10) Oneri POSSESSORE CONTESTATO
2	SCALAS MELI Maria;FU FRANCESCO MAR CONTINI		(10) Oneri CONTESTATARIO
DATI DERIVANTI DA		Impianto meccanografico del 03/10/1985	

Unità immobiliari n. 1

Visura telematica esente per fini istituzionali

* Codice Fiscale Validato in Anagrafe Tributaria

Visura storica per immobile

Situazione degli atti informatizzati dall'impianto meccanografico al 17/11/2017

Data: 17/11/2017 - Ora: 17.20.48

Segue

Visura n.: T270859 Pag: 1

Dati della richiesta	Comune di CABRAS (Codice: B314A)
Catasto Terreni	Sezione di CABRAS (Provincia di ORISTANO)
	Foglio: 10 Particella: 12

INTESTATO

1	MATTA Luigino nato a CABRAS il 19/04/1942	MTTLGN42D19B314S*	(1) Proprieta` per 1000/1000
---	---	-------------------	------------------------------

Situazione dell'Immobile dal 24/03/2004

N.	DATI IDENTIFICATIVI			DATI CLASSAMENTO						DATI DERIVANTI DA	
	Foglio	Particella	Sub	Porz	Qualità Classe	Superficie(m²)		Deduz	Reddito		
						ha are ca			Dominicale	Agrario	
1	10	12		-	SEMINATIVO 4	1	67 30		Euro 8,64	Euro 8,64	Tabella di variazione del 23/01/2003 protocollo n. OR0028115 in atti dal 24/03/2004 VARIAZIONE DI COLTURA (n. A/9480.1/2003)
Notifica						Partita					
Annotazioni				variazione di qualita' su dichiarazione di parte							

Sono stati inoltre variati i seguenti immobili:

- foglio 2 particella 36 - foglio 2 particella 39 - foglio 36 particella 142 - foglio 36 particella 13 - foglio 14 particella 21 - foglio 17 particella 79

Situazione dell'Immobile dall'impianto meccanografico

N.	DATI IDENTIFICATIVI			DATI CLASSAMENTO					DATI DERIVANTI DA	
	Foglio	Particella	Sub	Porz	Qualità Classe	Superficie(m²)	Deduz	Reddito		
						ha are ca		Dominicale	Agrario	
1	10	12		-	PASC CESPUG 2	1 67 30		Euro 5,18 L. 10.038	Euro 3,46 L. 6.692	Impianto meccanografico del 03/10/1985
Notifica				Partita			8652			

L'intestazione alla data della richiesta deriva dai seguenti atti:

Situazione degli intestati dall'impianto meccanografico

N.	DATI ANAGRAFICI	CODICE FISCALE	DIRITTI E ONERI REALI
1	MATTA Luigino nato a CABRAS il 19/04/1942	MTTLGN42D19B314S*	(1) Proprieta` per 1000/1000



Direzione Provinciale di Oristano
Ufficio Provinciale - Territorio
Servizi Catastali

Visura storica per immobile

Situazione degli atti informatizzati dall'impianto meccanografico al 17/11/2017

Data: 17/11/2017 - Ora: 17.20.48 Fine

Visura n.: T270859 Pag: 2

DATI DERIVANTI DA	Impianto meccanografico del 03/10/1985
--------------------------	--

Unità immobiliari n. 1

Visura telematica esente per fini istituzionali

* Codice Fiscale Validato in Anagrafe Tributaria

Visura storica per immobile

Situazione degli atti informatizzati dall'impianto meccanografico al 17/11/2017

Data: 17/11/2017 - Ora: 17.21.44

Segue

Visura n.: T271246 Pag: 1

Dati della richiesta	Comune di CABRAS (Codice: B314A)
Catasto Terreni	Sezione di CABRAS (Provincia di ORISTANO)
	Foglio: 10 Particella: 14

INTESTATI

1	COMUNE DI CABRAS	(10) Oneri POSSESSORE CONTESTATO
2	DESSI SERRA Giovanni;FU GIUSEPPE	(10) Oneri CONTESTATARIO

Situazione dell'Immobile dal 09/12/2014

N.	DATI IDENTIFICATIVI			DATI CLASSAMENTO						DATI DERIVANTI DA	
	Foglio	Particella	Sub	Porz	Qualità Classe	Superficie(m²)		Deduz	Reddito		
						ha	are ca		Dominicale	Agrario	
1	10	14		-	ORTO IRRIG U	1	14 55		Euro 165,65	Euro 62,12	Variazione del 15/05/2014 protocollo n. OR0086517 in atti dal 09/12/2014 TRASMISSIONE DATI AGEA AI SENSI DEL DL 3.10.2006 N. 262 (n. 8809.1/2014)
Notifica						Partita					
Annotazioni				di stadio: Variazione colturale eseguita ai sensi del DI 3.10.2006 n. 262, convertito con modificazioni nella legge 24.11.2006 n. 286 e successive modificazioni (anno 2014) - Eseguita a seguito di dichiarazione resa il 15/05/2014 all'Organismo Pagatore AGEA con la domanda AGEA. ADU.2014.0620067 (Scheda validazione/fascicolo prot. n. AGEA. CAA560.2014.0003305)							

Situazione dell'Immobile dal 12/12/2007

N.	DATI IDENTIFICATIVI			DATI CLASSAMENTO					DATI DERIVANTI DA	
	Foglio	Particella	Sub	Porz	Qualità Classe	Superficie(m²)	Deduz	Reddito		
						ha are ca		Dominicale	Agrario	
1	10	14		-	SEMINATIVO 4	1 14 55		Euro 5,92	Euro 5,92	Tabella di variazione del 12/12/2007 protocollo n. OR0237642 in atti dal 12/12/2007 TRASMISSIONE DATI AGEA AI SENSI DEL DL 3.10.2006 N.262 (n. 68017.1/2007)
Notifica					Partita					

Visura storica per immobile

Situazione degli atti informatizzati dall'impianto meccanografico al 17/11/2017

Data: 17/11/2017 - Ora: 17.21.44 Fine

Visura n.: T271246 Pag: 2

Annotazioni	variazione culturale eseguita ai sensi del dl 3.10.2006 n. 262, convertito con modificazioni nella legge 24.11.2006 n. 286 (anno 2007) - qualità dichiarata o parificata a coltura presente nel quadro tariffario del comune
--------------------	--

Situazione dell'Immobile dall'impianto meccanografico

N.	DATI IDENTIFICATIVI			DATI CLASSAMENTO							DATI DERIVANTI DA	
	Foglio	Particella	Sub	Porz	Qualità Classe	Superficie(m²)		Deduz	Reddito			
						ha	are ca		Dominicale	Agrario		
1	10	14		-	PASC CESPUG 1	1	14 55		Euro 7,10 L. 13.746	Euro 3,55 L. 6.873	Impianto meccanografico del 03/10/1985	
Notifica						Partita		713				

L'intestazione alla data della richiesta deriva dai seguenti atti:

Situazione degli intestati dall'impianto meccanografico

N.	DATI ANAGRAFICI	CODICE FISCALE	DIRITTI E ONERI REALI
1	COMUNE DI CABRAS		(10) Oneri POSSESSORE CONTESTATO
2	DESSI SERRA Giovanni;FU GIUSEPPE		(10) Oneri CONTESTATARIO
DATI DERIVANTI DA		Impianto meccanografico del 03/10/1985	

Unità immobiliari n. 1

Visura telematica esente per fini istituzionali

* Codice Fiscale Validato in Anagrafe Tributaria

Visura storica per immobile

Situazione degli atti informatizzati dall'impianto meccanografico al 17/11/2017

Data: 17/11/2017 - Ora: 17.29.16

Segue

Visura n.: T274473 Pag: 1

Dati della richiesta	Comune di CABRAS (Codice: B314A)
Catasto Terreni	Sezione di CABRAS (Provincia di ORISTANO)
	Foglio: 10 Particella: 16

INTESTATI

1	COMUNE DI CABRAS	(10) Oneri POSSESSORE CONTESTATO
2	MADEDDU SERRA Michele;FU GIOVANNI	(10) Oneri CONTESTATARIO

Situazione dell'Immobile dal 08/03/2007

N.	DATI IDENTIFICATIVI			DATI CLASSAMENTO						DATI DERIVANTI DA	
	Foglio	Particella	Sub	Porz	Qualità Classe	Superficie(m²)		Deduz	Reddito		Tabella di variazione del 08/03/2007 protocollo n. OR0041277 in atti dal 08/03/2007 TRASMISSIONE DATI AI SENSI DEL DECRETO 262 DEL 3 OTTOBRE 2006 (n. 13182.1/2007)
						ha	are		ca	Dominicale	
1	10	16		AA	SEMINATIVO 4	81	15		Euro 4,19	Euro 4,19	
				AB	ORTO IRRIG U	98	40		Euro 142,29	Euro 53,36	
Notifica						Partita					
Annotazioni				variazione culturale ex d.l. n. 262/06 - qualità dichiarata o parificata a coltura presente nel quadro tariffario							

Situazione dell'Immobile dall'impianto meccanografico

N.	DATI IDENTIFICATIVI			DATI CLASSAMENTO					DATI DERIVANTI DA	
	Foglio	Particella	Sub	Porz	Qualità Classe	Superficie(m²)	Deduz	Reddito		
						ha are ca		Dominicale	Agrario	
1	10	16		-	PASC CESPUG 1	1 79 55		Euro 11,13 L. 21.546	Euro 5,56 L. 10.773	Impianto meccanografico del 03/10/1985
Notifica					Partita		715			

L'intestazione alla data della richiesta deriva dai seguenti atti:



Direzione Provinciale di Oristano
Ufficio Provinciale - Territorio
Servizi Catastali

Visura storica per immobile

Situazione degli atti informatizzati dall'impianto meccanografico al 17/11/2017

Data: 17/11/2017 - Ora: 17.29.16 Fine

Visura n.: T274473 Pag: 2

Situazione degli intestati dall'impianto meccanografico

N.	DATI ANAGRAFICI	CODICE FISCALE	DIRITTI E ONERI REALI
1	COMUNE DI CABRAS		(10) Oneri POSSESSORE CONTESTATO
2	MADEDDU SERRA Michele;FU GIOVANNI		(10) Oneri CONTESTATARIO
DATI DERIVANTI DA		Impianto meccanografico del 03/10/1985	

Unità immobiliari n. 1

Visura telematica esente per fini istituzionali

* Codice Fiscale Validato in Anagrafe Tributaria

Visura storica per immobile

Data: 17/11/2017 - Ora: 17.34.13 Segue

Visura n.: T276441 Pag: 1

Situazione degli atti informatizzati dall'impianto meccanografico al 17/11/2017

Dati della richiesta	Comune di CABRAS (Codice: B314A)
Catasto Terreni	Sezione di CABRAS (Provincia di ORISTANO)
	Foglio: 13 Particella: 35

INTESTATO

1	MATTA PODDI Giovanni nato a CABRAS il 28/08/1915	MTTGNN15M28B314W*	(1) Proprieta` per 1000/1000
---	--	-------------------	------------------------------

Situazione dell'Immobile dal 09/04/2010

N.	DATI IDENTIFICATIVI			DATI CLASSAMENTO					DATI DERIVANTI DA	
	Foglio	Particella	Sub	Porz	Qualità Classe	Superficie(m²)	Deduz	Reddito		
						ha are ca		Dominicale	Agrario	
1	13	35		-	PASC CESPUG 2	14 39 73		Euro 44,61	Euro 29,74	RIORDINO FONDIARIO del 09/04/2010 protocollo n. OR0059660 in atti dal 09/04/2010 SISTEMA INFORMATIVO DEMANIO MARITTIMO - VARIAZIONE LINEA DI COSTA (n. 2043.1/2010)
Notifica					Partita					

Situazione dell'Immobile dall'impianto meccanografico

N.	DATI IDENTIFICATIVI			DATI CLASSAMENTO					DATI DERIVANTI DA	
	Foglio	Particella	Sub	Porz	Qualità Classe	Superficie(m²)	Deduz	Reddito		
						ha are ca		Dominicale	Agrario	
1	13	35		-	PASC CESPUG 2	15 00 00		Euro 46,48 L. 90.000	Euro 30,99 L. 60.000	Impianto meccanografico del 03/10/1985
Notifica					Partita		3464			

L'intestazione alla data della richiesta deriva dai seguenti atti:

Situazione degli intestati dall'impianto meccanografico

N.	DATI ANAGRAFICI	CODICE FISCALE	DIRITTI E ONERI REALI
1	MATTA PODDI Giovanni nato a CABRAS il 28/08/1915	MTTGNN15M28B314W*	(1) Proprieta` per 1000/1000
DATI DERIVANTI DA		Impianto meccanografico del 03/10/1985	



Direzione Provinciale di Oristano
Ufficio Provinciale - Territorio
Servizi Catastali

Visura storica per immobile

Situazione degli atti informatizzati dall'impianto meccanografico al 17/11/2017

Data: 17/11/2017 - Ora: 17.34.13 Fine

Visura n.: T276441 Pag: 2

Unità immobiliari n. 1

Visura telematica esente per fini istituzionali

* Codice Fiscale Validato in Anagrafe Tributaria

Visura storica per immobile

Situazione degli atti informatizzati dall'impianto meccanografico al 17/11/2017

Dati della richiesta	Comune di CABRAS (Codice: B314A) Sezione di CABRAS (Provincia di ORISTANO)
Catasto Terreni	Foglio: 10 Particella: 381

INTESTATI

1	MANUNZA Anna Vincenza nata a CABRAS il 21/09/1978	MNNNVN78P61B314J	(1) Proprieta` per 7/216
2	MANUNZA Delia nata a CABRAS il 04/12/1950	MNNDLE50T44B314Q*	(1) Proprieta` per 27/216
3	MANUNZA Eliseo nato a CABRAS il 13/03/1944	MNNLSE44C13B314S*	(1) Proprieta` per 27/216
4	MANUNZA Francesco nato a CABRAS il 29/05/1945	MNNFNC45E29B314M	(1) Proprieta` per 27/216
5	MANUNZA Giuseppe nato a CABRAS il 08/01/1954	MNNGPP54A08B314A*	(1) Proprieta` per 27/216
6	MANUNZA Maria Luigia nata a CABRAS il 29/05/1945	MNNMLG45E69B314L*	(1) Proprieta` per 27/216
7	MANUNZA Maria Luisa nata a CABRAS il 31/07/1976	MNNMLS76L71B314H	(1) Proprieta` per 7/216
8	MANUNZA Mercedes nata a CABRAS il 27/12/1948	MNNMCD48T67B314N*	(1) Proprieta` per 27/216
9	MANUNZA Palmeria nata a CABRAS il 11/01/1985	MNNPMR85A51B314T	(1) Proprieta` per 7/216
10	MANUNZA Severio nato a CABRAS il 13/12/1946	MNNSVR46T13B314V*	(1) Proprieta` per 27/216
11	TRATZI Rita nata a CABRAS il 12/02/1959	TRTRTI59B52B314E*	(1) Proprieta` per 6/216

Situazione dell'Immobile dal 17/12/2015

N.	DATI IDENTIFICATIVI			DATI CLASSAMENTO							DATI DERIVANTI DA		
	Foglio	Particella	Sub	Porz	Qualità Classe		Superficie(m²)		Deduz	Reddito		Variazione del 17/12/2015 protocollo n. OR0106214 in atti dal 17/12/2015 TRASMISSIONE DATI AGEA AI SENSI DEL DL 3.10.2006 N. 262 (n. 5334.1/2015)	
							ha are ca			Dominicale	Agrario		
1	10	381		AA	SEMIN IRRIG	U	2	69	39		Euro 243,47		Euro 118,26
				AB	SEMINATIVO	4		60	26		Euro 3,11		Euro 3,11
Notifica								Partita					
Annotazioni				di stadio: Variazione culturale eseguita ai sensi del DI 3.10.2006 n. 262, convertito con modificazioni nella legge 24.11.2006 n. 286 e successive modificazioni (anno 2015) - Porzione AA Classamento per parificazione con la qualità' 29 - VIGNETO. Classe 01									

Visura storica per immobile

Situazione degli atti informatizzati dall'impianto meccanografico al 17/11/2017

Data: 17/11/2017 - Ora: 17.26.37 Segue

Visura n.: T273326 Pag: 2

Situazione dell'Immobile dal 12/12/2007

N.	DATI IDENTIFICATIVI			DATI CLASSAMENTO						DATI DERIVANTI DA
	Foglio	Particella	Sub	Porz	Qualità Classe	Superficie(m²)	Deduz	Reddito		
						ha are ca		Dominicale	Agrario	
1	10	381		-	SEMINATIVO 4	3 29 65		Euro 17,03	Euro 17,03	Tabella di variazione del 12/12/2007 protocollo n. OR0237643 in atti dal 12/12/2007 TRASMISSIONE DATI AGEA AI SENSI DEL DL 3.10.2006 N.262 (n. 68018.1/2007)
Notifica						Partita				
Annotazioni				variazione culturale eseguita ai sensi del dl 3.10.2006 n. 262, convertito con modificazioni nella legge 24.11.2006 n. 286 (anno 2007) - qualita` dichiarata o parificata a coltura presente nel quadro tariffario del comune						

Situazione dell'Immobile dal 09/06/2004

N.	DATI IDENTIFICATIVI			DATI CLASSAMENTO						DATI DERIVANTI DA	
	Foglio	Particella	Sub	Porz	Qualità Classe	Superficie(m²)		Deduz	Reddito		
						ha	are ca		Dominicale	Agrario	
1	10	381		-	PASC CESPUG 1	3	29 65		Euro 20,43	Euro 10,21	FRAZIONAMENTO del 09/06/2004 protocollo n. OR0035651 in atti dal 09/06/2004 (n. 35651.1/2004)
Notifica						Partita					

Nella variazione sono stati soppressi i seguenti immobili:

- foglio 10 particella 17 - foglio 10 particella 19 - foglio 10 particella 20 - foglio 10 particella 23 - foglio 10 particella 24 - foglio 10 particella 25 - foglio 10 particella 26 - foglio 10 particella 27 - foglio 10 particella 28 - foglio 10 particella 29 - foglio 10 particella 30 - foglio 10 particella 31 - foglio 10 particella 32 - foglio 10 particella 13 - foglio 10 particella 15 - foglio 10 particella 33

Sono stati inoltre variati i seguenti immobili:

- foglio 10 particella 342 - foglio 10 particella 343 - foglio 10 particella 344 - foglio 10 particella 345 - foglio 10 particella 346 - foglio 10 particella 347 - foglio 10 particella 348 - foglio 10 particella 349 - foglio 10 particella 350 - foglio 10 particella 351 - foglio 10 particella 352 - foglio 10 particella 353 - foglio 10 particella 354 - foglio 10 particella 355 - foglio 10 particella 356 - foglio 10 particella 357 - foglio 10 particella 358 - foglio 10 particella 359 - foglio 10 particella 360 - foglio 10 particella 361 - foglio 10 particella 362 - foglio 10 particella 363 - foglio 10 particella 364 - foglio 10 particella 365 - foglio 10 particella 366 - foglio 10 particella 367 - foglio 10 particella 368 - foglio 10 particella 369 - foglio 10 particella 370 - foglio 10 particella 371 - foglio 10 particella 372 - foglio 10 particella 373 - foglio 10 particella 374 - foglio 10 particella 375 - foglio 10 particella 376 - foglio 10 particella 377 - foglio 10 particella 378 - foglio 10 particella 379 - foglio 10 particella 380 - foglio 10 particella 382 - foglio 10 particella 383 - foglio 10 particella 384 - foglio 10 particella 385 - foglio 10 particella 386

L'intestazione alla data della richiesta deriva dai seguenti atti:

Situazione degli intestati dal 09/06/2004

N.	DATI ANAGRAFICI	CODICE FISCALE	DIRITTI E ONERI REALI
1	MANUNZA Anna Vincenza nata a CABRAS il 21/09/1978	MNNNVN78P61B314J	(1) Proprieta` per 7/216
2	MANUNZA Delia nata a CABRAS il 04/12/1950	MNNDLE50T44B314Q*	(1) Proprieta` per 27/216

Visura storica per immobile

Situazione degli atti informatizzati dall'impianto meccanografico al 17/11/2017

Data: 17/11/2017 - Ora: 17.26.37

Segue

Visura n.: T273326 Pag: 3

3	MANUNZA Eliseo nato a CABRAS il 13/03/1944	MNNLSE44C13B314S*	(1) Proprieta` per 27/216
4	MANUNZA Francesco nato a CABRAS il 29/05/1945	MNNFNC45E29B314M	(1) Proprieta` per 27/216
5	MANUNZA Giuseppe nato a CABRAS il 08/01/1954	MNNGPP54A08B314A*	(1) Proprieta` per 27/216
6	MANUNZA Maria Luigia nata a CABRAS il 29/05/1945	MNNMLG45E69B314L*	(1) Proprieta` per 27/216
7	MANUNZA Maria Luisa nata a CABRAS il 31/07/1976	MNNMLS76L71B314H	(1) Proprieta` per 7/216
8	MANUNZA Mercedes nata a CABRAS il 27/12/1948	MNNMCD48T67B314N*	(1) Proprieta` per 27/216
9	MANUNZA Palmeria nata a CABRAS il 11/01/1985	MNNPMR85A51B314T	(1) Proprieta` per 7/216
10	MANUNZA Severio nato a CABRAS il 13/12/1946	MNNSVR46T13B314V*	(1) Proprieta` per 27/216
11	TRATZI Rita nata a CABRAS il 12/02/1959	TRTRTI59B52B314E*	(1) Proprieta` per 6/216
DATI DERIVANTI DA		FRAZIONAMENTO del 09/06/2004 protocollo n. OR0035651 in atti dal 09/06/2004 Registrazione: (n. 35651.1/2004)	

Situazione dell'immobile che ha originato il precedente dall'impianto meccanografico

N.	DATI IDENTIFICATIVI			DATI CLASSAMENTO							DATI DERIVANTI DA	
	Foglio	Particella	Sub	Porz	Qualità Classe	Superficie(m²)		Deduz	Reddito			
						ha	are ca		Dominicale	Agrario		
1	10	15		-	PASC CESPUG 1	3	34 20		Euro 20,71 L. 40.104	Euro 10,36 L. 20.052	Impianto meccanografico del 03/10/1985	
Notifica						Partita		8220				

L'intestazione alla data della richiesta deriva dai seguenti atti:

Situazione degli intestati dal 26/01/1992

N.	DATI ANAGRAFICI	CODICE FISCALE	DIRITTI E ONERI REALI
1	MANUNZA Anna Vincenza nata a CABRAS il 21/09/1978	MNNNVN78P61B314J	(1) Proprieta` per 7/216 fino al 09/06/2004
2	MANUNZA Delia nata a CABRAS il 04/12/1950	MNNDLSE50T44B314Q*	(1) Proprieta` per 27/216 fino al 09/06/2004
3	MANUNZA Eliseo nato a CABRAS il 13/03/1944	MNNLSE44C13B314S*	(1) Proprieta` per 27/216 fino al 09/06/2004
4	MANUNZA Giuseppe nato a CABRAS il 08/01/1954	MNNGPP54A08B314A*	(1) Proprieta` per 27/216 fino al 09/06/2004
5	MANUNZA Maria Luigia nata a CABRAS il 29/05/1945	MNNMLG45E69B314L*	(1) Proprieta` per 27/216 fino al 09/06/2004
6	MANUNZA Maria Luisa nata a CABRAS il 31/07/1976	MNNMLS76L71B314H	(1) Proprieta` per 7/216 fino al 09/06/2004
7	MANUNZA Palmeria nata a CABRAS il 11/01/1985	MNNPMR85A51B314T	(1) Proprieta` per 7/216 fino al 09/06/2004
8	MANUNZA Severio nato a CABRAS il 13/12/1946	MNNSVR46T13B314V*	(1) Proprieta` per 27/216 fino al 09/06/2004
9	TRATZI Rita nata a CABRAS il 12/02/1959	TRTRTI59B52B314E*	(1) Proprieta` per 6/216 fino al 09/06/2004
10	MANUNZA Francesco nato a CABRAS il 29/05/1945	MNNFNC45E29B314M	(1) Proprieta` per 27/216 fino al 09/06/2004
11	MANUNZA Mercedes nata a CABRAS il 27/12/1948	MNNMCD48T67B314N*	(1) Proprieta` per 27/216 fino al 09/06/2004
DATI DERIVANTI DA		DENUNZIA (NEI PASSAGGI PER CAUSA DI MORTE) del 26/01/1992 protocollo n. 121706 in atti dal 02/10/2001 Registrazione: UR Sede: ORISTANO Volume: 731 n: 64 del 10/06/1992 SUCCESSIONE IN MORTE DI ZANDA ASSUNTA (n. 1398.1/1992)	

Visura storica per immobile

Data: 17/11/2017 - Ora: 17.26.37

Segue

Visura n.: T273326 Pag: 4

Situazione degli atti informatizzati dall'impianto meccanografico al 17/11/2017

Situazione degli intestati dal 24/03/1989

N.	DATI ANAGRAFICI	CODICE FISCALE	DIRITTI E ONERI REALI
1	MANUNZA Anna Vincenza nata a ORISTANO il 21/09/1978	MNNNVN78P61G113F*	(1) Proprieta` per 2/108 fino al 26/01/1992
2	MANUNZA Francesco nato a CABRAS il 22/02/1941	MNNFNC41B22B314J*	(1) Proprieta` per 9/108 fino al 26/01/1992
3	MANUNZA Giuseppe nato a CABRAS il 08/01/1954	MNNGPP54A08B314A*	(1) Proprieta` per 9/108 fino al 26/01/1992
4	MANUNZA Maria Luigia nata a CABRAS il 29/05/1945	MNNMLG45E69B314L*	(1) Proprieta` per 9/108 fino al 26/01/1992
5	MANUNZA Maria Luisa nata a ORISTANO il 31/07/1976	MNNMLS76L71G113D*	(1) Proprieta` per 2/108 fino al 26/01/1992
6	MANUNZA Mercedes nata a CABRAS il 27/12/1948	MNNMCD48T67B314N*	(1) Proprieta` per 9/108 fino al 26/01/1992
7	MANUNZA Palmeria nata a ORISTANO il 11/05/1985	MNNPMR85E51G113X	(1) Proprieta` per 2/108 fino al 26/01/1992
8	MANUNZA Severio nato a CABRAS il 13/12/1946	MNNSVR46T13B314V*	(1) Proprieta` per 9/108 fino al 26/01/1992
9	TRATZI Rita nata a CABRAS il 12/02/1959	TRTRTI59B52B314E*	(1) Proprieta` per 3/108 fino al 26/01/1992
10	ZANDA Assunta nata a CABRAS il 22/09/1915	ZNDSNT15P62B314H*	(1) Proprieta` per 36/108 fino al 26/01/1992
11	MANUNZA Delia nata a CABRAS il 04/12/1950	MNNDLE50T44B314Q*	(1) Proprieta` per 9/108 fino al 26/01/1992
12	MANUNZA Eliseo nato a CABRAS il 13/03/1944	MNNLSE44C13B314S*	(1) Proprieta` per 9/108 fino al 26/01/1992
DATI DERIVANTI DA		DENUNZIA (NEI PASSAGGI PER CAUSA DI MORTE) del 24/03/1989 protocollo n. 74664 in atti dal 12/06/2001 Registrazione: UR Sede: ORISTANO Volume: 689 n: 43 del 15/09/1989 SUCCESSIONE DI MANUNZA GESUINO (n. 1995.1/1989)	

Situazione degli intestati relativa ad atto del 21/08/1977 (antecedente all'impianto meccanografico)

N.	DATI ANAGRAFICI	CODICE FISCALE	DIRITTI E ONERI REALI
1	MANUNZA Delia nata a CABRAS il 04/12/1950	MNNDLE50T44B314Q*	(1) Proprieta` per 1/12 fino al 24/03/1989
2	MANUNZA Eliseo nato a CABRAS il 13/03/1944	MNNLSE44C13B314S*	(1) Proprieta` per 1/12 fino al 24/03/1989
3	MANUNZA Francesco nato a CABRAS il 22/02/1941	MNNFNC41B22B314J*	(1) Proprieta` per 1/12 fino al 24/03/1989
4	MANUNZA Gesuino nato a CABRAS il 03/05/1955	MNNGSN55E03B314E*	(1) Proprieta` per 1/12 fino al 24/03/1989
5	MANUNZA Giuseppe nato a CABRAS il 08/01/1954	MNNGPP54A08B314A*	(1) Proprieta` per 1/12 fino al 24/03/1989
6	MANUNZA Maria Luigia nata a CABRAS il 29/05/1945	MNNMLG45E69B314L*	(1) Proprieta` per 1/12 fino al 24/03/1989
7	MANUNZA Mercedes nata a CABRAS il 27/12/1948	MNNMCD48T67B314N*	(1) Proprieta` per 1/12 fino al 24/03/1989
8	MANUNZA Severio nato a CABRAS il 13/12/1946	MNNSVR46T13B314V*	(1) Proprieta` per 1/12 fino al 24/03/1989
9	ZANDA Assunta nata a CABRAS il 22/09/1915	ZNDSNT15P62B314H*	(1) Proprieta` per 4/12 fino al 24/03/1989
DATI DERIVANTI DA		DENUNZIA (NEI PASSAGGI PER CAUSA DI MORTE) del 21/08/1977 Voltura in atti dal 02/04/1991 Rogante: ZANDA ASSUNTA Sede: CABRAS Registrazione: UR Sede: ORISTANO Volume: 527 n: 94 del 18/01/1978 (n. 26178)	

Situazione degli intestati dall'impianto meccanografico

N.	DATI ANAGRAFICI	CODICE FISCALE	DIRITTI E ONERI REALI
1	MANUNZA Palmerio nato a CABRAS il 06/05/1914	MNNPMR14E06B314R*	fino al 21/08/1977
DATI DERIVANTI DA		Impianto meccanografico del 03/10/1985	



Direzione Provinciale di Oristano
Ufficio Provinciale - Territorio
Servizi Catastali

Visura storica per immobile

Situazione degli atti informatizzati dall'impianto meccanografico al 17/11/2017

Data: 17/11/2017 - Ora: 17.26.37

Fine

Visura n.: T273326 Pag: 5

Visura telematica esente per fini istituzionali

* Codice Fiscale Validato in Anagrafe Tributaria

Visura storica per immobile

Situazione degli atti informatizzati dall'impianto meccanografico al 17/11/2017

Dati della richiesta	Comune di CABRAS (Codice: B314A) Sezione di CABRAS (Provincia di ORISTANO)
Catasto Terreni	Foglio: 10 Particella: 382

INTESTATI

1	MANUNZA Anna Vincenza nata a CABRAS il 21/09/1978	MNNNVN78P61B314J	(1) Proprieta` per 7/216
2	MANUNZA Delia nata a CABRAS il 04/12/1950	MNNDLE50T44B314Q*	(1) Proprieta` per 27/216
3	MANUNZA Eliseo nato a CABRAS il 13/03/1944	MNNLSE44C13B314S*	(1) Proprieta` per 27/216
4	MANUNZA Francesco nato a CABRAS il 29/05/1945	MNNFNC45E29B314M	(1) Proprieta` per 27/216
5	MANUNZA Giuseppe nato a CABRAS il 08/01/1954	MNNGPP54A08B314A*	(1) Proprieta` per 27/216
6	MANUNZA Maria Luigia nata a CABRAS il 29/05/1945	MNNMLG45E69B314L*	(1) Proprieta` per 27/216
7	MANUNZA Maria Luisa nata a CABRAS il 31/07/1976	MNNMLS76L71B314H	(1) Proprieta` per 7/216
8	MANUNZA Mercedes nata a CABRAS il 27/12/1948	MNNMCD48T67B314N*	(1) Proprieta` per 27/216
9	MANUNZA Palmeria nata a CABRAS il 11/01/1985	MNNPMR85A51B314T	(1) Proprieta` per 7/216
10	MANUNZA Severio nato a CABRAS il 13/12/1946	MNNSVR46T13B314V*	(1) Proprieta` per 27/216
11	TRATZI Rita nata a CABRAS il 12/02/1959	TRTRTI59B52B314E*	(1) Proprieta` per 6/216

Situazione dell'Immobile dal 09/12/2010

N.	DATI IDENTIFICATIVI			DATI CLASSAMENTO						DATI DERIVANTI DA	
	Foglio	Particella	Sub	Porz	Qualità Classe	Superficie(m²)		Deduz	Reddito		Tabella di variazione del 09/12/2010 protocollo n. OR0227355 in atti dal 09/12/2010 TRASMISSIONE DATI AGEA AI SENSI DEL DL 3.10.2006 N.262 (n. 6311.1/2010)
						ha are ca				Dominicale	
1	10	382		AA	PASC CESPUG 1	02 14			Euro 0,13	Euro 0,07	
				AB	SEMINATIVO 4	02 41			Euro 0,12	Euro 0,12	
Notifica						Partita					
Annotazioni				di stadio: VARIAZIONE CULTURALE ESEGUITA AI SENSI DEL DL 3.10.2006 N. 262, CONVERTITO CON MODIFICAZIONI NELLA LEGGE 24.11.2006 N. 286 E SUCCESSIVE MODIFICAZIONI (ANNO 2010)							

Visura storica per immobile

Data: 17/11/2017 - Ora: 17.27.08

Segue

Visura n.: T273540 Pag: 2

Situazione degli atti informatizzati dall'impianto meccanografico al 17/11/2017

Situazione dell'Immobile dal 09/06/2004

N.	DATI IDENTIFICATIVI			DATI CLASSAMENTO						DATI DERIVANTI DA	
	Foglio	Particella	Sub	Porz	Qualità Classe	Superficie(m²)	Deduz	Reddito			
						ha are ca		Dominicale	Agrario		
1	10	382		-	PASC CESPUG 1	04 55		Euro 0,28	Euro 0,14	FRAZIONAMENTO del 09/06/2004 protocollo n. OR0035651 in atti dal 09/06/2004 (n. 35651.1/2004)	
Notifica						Partita					

Nella variazione sono stati soppressi i seguenti immobili:

- foglio 10 particella 17 - foglio 10 particella 19 - foglio 10 particella 20 - foglio 10 particella 23 - foglio 10 particella 24 - foglio 10 particella 25 - foglio 10 particella 26 - foglio 10 particella 27 - foglio 10 particella 28 - foglio 10 particella 29 - foglio 10 particella 30 - foglio 10 particella 31 - foglio 10 particella 32 - foglio 10 particella 13 - foglio 10 particella 15 - foglio 10 particella 33

Sono stati inoltre variati i seguenti immobili:

- foglio 10 particella 342 - foglio 10 particella 343 - foglio 10 particella 344 - foglio 10 particella 345 - foglio 10 particella 346 - foglio 10 particella 347 - foglio 10 particella 348 - foglio 10 particella 349 - foglio 10 particella 350 - foglio 10 particella 351 - foglio 10 particella 352 - foglio 10 particella 353 - foglio 10 particella 354 - foglio 10 particella 355 - foglio 10 particella 356 - foglio 10 particella 357 - foglio 10 particella 358 - foglio 10 particella 359 - foglio 10 particella 360 - foglio 10 particella 361 - foglio 10 particella 362 - foglio 10 particella 363 - foglio 10 particella 364 - foglio 10 particella 365 - foglio 10 particella 366 - foglio 10 particella 367 - foglio 10 particella 368 - foglio 10 particella 369 - foglio 10 particella 370 - foglio 10 particella 371 - foglio 10 particella 372 - foglio 10 particella 373 - foglio 10 particella 374 - foglio 10 particella 375 - foglio 10 particella 376 - foglio 10 particella 377 - foglio 10 particella 378 - foglio 10 particella 379 - foglio 10 particella 380 - foglio 10 particella 381 - foglio 10 particella 383 - foglio 10 particella 384 - foglio 10 particella 385 - foglio 10 particella 386

L'intestazione alla data della richiesta deriva dai seguenti atti:

Situazione degli intestati dal 09/06/2004

N.	DATI ANAGRAFICI	CODICE FISCALE	DIRITTI E ONERI REALI
1	MANUNZA Anna Vincenza nata a CABRAS il 21/09/1978	MNNNVN78P61B314J	(1) Proprieta` per 7/216
2	MANUNZA Delia nata a CABRAS il 04/12/1950	MNNDLE50T44B314Q*	(1) Proprieta` per 27/216
3	MANUNZA Eliseo nato a CABRAS il 13/03/1944	MNNLSE44C13B314S*	(1) Proprieta` per 27/216
4	MANUNZA Francesco nato a CABRAS il 29/05/1945	MNNFNC45E29B314M	(1) Proprieta` per 27/216
5	MANUNZA Giuseppe nato a CABRAS il 08/01/1954	MNNGPP54A08B314A*	(1) Proprieta` per 27/216
6	MANUNZA Maria Luigia nata a CABRAS il 29/05/1945	MNNMLG45E69B314L*	(1) Proprieta` per 27/216
7	MANUNZA Maria Luisa nata a CABRAS il 31/07/1976	MNNMLS76L71B314H	(1) Proprieta` per 7/216
8	MANUNZA Mercedes nata a CABRAS il 27/12/1948	MNNMCD48T67B314N*	(1) Proprieta` per 27/216
9	MANUNZA Palmeria nata a CABRAS il 11/01/1985	MNNPMR85A51B314T	(1) Proprieta` per 7/216
10	MANUNZA Severio nato a CABRAS il 13/12/1946	MNNSVR46T13B314V*	(1) Proprieta` per 27/216
11	TRATZI Rita nata a CABRAS il 12/02/1959	TRTRTI59B52B314E*	(1) Proprieta` per 6/216
DATI DERIVANTI DA		FRAZIONAMENTO del 09/06/2004 protocollo n. OR0035651 in atti dal 09/06/2004 Registrazione: (n. 35651.1/2004)	

Visura storica per immobile

Data: 17/11/2017 - Ora: 17.27.08

Segue

Visura n.: T273540 Pag: 3

Situazione degli atti informatizzati dall'impianto meccanografico al 17/11/2017

Situazione dell'immobile che ha originato il precedente dall'impianto meccanografico

N.	DATI IDENTIFICATIVI			DATI CLASSAMENTO						DATI DERIVANTI DA	
	Foglio	Particella	Sub	Porz	Qualità Classe	Superficie(m²)		Deduz	Reddito		
						ha	are ca		Dominicale	Agrario	
1	10	15		-	PASC CESPUG 1	3	34 20		Euro 20,71 L. 40.104	Euro 10,36 L. 20.052	Impianto meccanografico del 03/10/1985
Notifica						Partita		8220			

L'intestazione alla data della richiesta deriva dai seguenti atti:

Situazione degli intestati dal 26/01/1992

N.	DATI ANAGRAFICI	CODICE FISCALE	DIRITTI E ONERI REALI
1	MANUNZA Anna Vincenza nata a CABRAS il 21/09/1978	MNNNVN78P61B314J	(1) Proprieta` per 7/216 fino al 09/06/2004
2	MANUNZA Delia nata a CABRAS il 04/12/1950	MNNDLE50T44B314Q*	(1) Proprieta` per 27/216 fino al 09/06/2004
3	MANUNZA Eliseo nato a CABRAS il 13/03/1944	MNNLSE44C13B314S*	(1) Proprieta` per 27/216 fino al 09/06/2004
4	MANUNZA Giuseppe nato a CABRAS il 08/01/1954	MNNGPP54A08B314A*	(1) Proprieta` per 27/216 fino al 09/06/2004
5	MANUNZA Maria Luigia nata a CABRAS il 29/05/1945	MNNMLG45E69B314L*	(1) Proprieta` per 27/216 fino al 09/06/2004
6	MANUNZA Maria Luisa nata a CABRAS il 31/07/1976	MNNMLS76L71B314H	(1) Proprieta` per 7/216 fino al 09/06/2004
7	MANUNZA Palmeria nata a CABRAS il 11/01/1985	MNNPMR85A51B314T	(1) Proprieta` per 7/216 fino al 09/06/2004
8	MANUNZA Severio nato a CABRAS il 13/12/1946	MNNSVR46T13B314V*	(1) Proprieta` per 27/216 fino al 09/06/2004
9	TRATZI Rita nata a CABRAS il 12/02/1959	TRTRTI59B52B314E*	(1) Proprieta` per 6/216 fino al 09/06/2004
10	MANUNZA Francesco nato a CABRAS il 29/05/1945	MNNFNC45E29B314M	(1) Proprieta` per 27/216 fino al 09/06/2004
11	MANUNZA Mercedes nata a CABRAS il 27/12/1948	MNNMCD48T67B314N*	(1) Proprieta` per 27/216 fino al 09/06/2004
DATI DERIVANTI DA		DENUNZIA (NEI PASSAGGI PER CAUSA DI MORTE) del 26/01/1992 protocollo n. 121706 in atti dal 02/10/2001 Registrazione: UR Sede: ORISTANO Volume: 731 n: 64 del 10/06/1992 SUCCESSIONE IN MORTE DI ZANDA ASSUNTA (n. 1398.1/1992)	

Situazione degli intestati dal 24/03/1989

N.	DATI ANAGRAFICI	CODICE FISCALE	DIRITTI E ONERI REALI
1	MANUNZA Anna Vincenza nata a ORISTANO il 21/09/1978	MNNNVN78P61G113F*	(1) Proprieta` per 2/108 fino al 26/01/1992
2	MANUNZA Francesco nato a CABRAS il 22/02/1941	MNNFNC41B22B314J*	(1) Proprieta` per 9/108 fino al 26/01/1992
3	MANUNZA Giuseppe nato a CABRAS il 08/01/1954	MNNGPP54A08B314A*	(1) Proprieta` per 9/108 fino al 26/01/1992
4	MANUNZA Maria Luigia nata a CABRAS il 29/05/1945	MNNMLG45E69B314L*	(1) Proprieta` per 9/108 fino al 26/01/1992
5	MANUNZA Maria Luisa nata a ORISTANO il 31/07/1976	MNNMLS76L71G113D*	(1) Proprieta` per 2/108 fino al 26/01/1992
6	MANUNZA Mercedes nata a CABRAS il 27/12/1948	MNNMCD48T67B314N*	(1) Proprieta` per 9/108 fino al 26/01/1992
7	MANUNZA Palmeria nata a ORISTANO il 11/05/1985	MNNPMR85E51G113X	(1) Proprieta` per 2/108 fino al 26/01/1992
8	MANUNZA Severio nato a CABRAS il 13/12/1946	MNNSVR46T13B314V*	(1) Proprieta` per 9/108 fino al 26/01/1992
9	TRATZI Rita nata a CABRAS il 12/02/1959	TRTRTI59B52B314E*	(1) Proprieta` per 3/108 fino al 26/01/1992
10	ZANDA Assunta nata a CABRAS il 22/09/1915	ZNDSNT15P62B314H*	(1) Proprieta` per 36/108 fino al 26/01/1992
11	MANUNZA Delia nata a CABRAS il 04/12/1950	MNNDLE50T44B314Q*	(1) Proprieta` per 9/108 fino al 26/01/1992

Visura storica per immobile

Data: 17/11/2017 - Ora: 17.27.08 Fine

Visura n.: T273540 Pag: 4

Situazione degli atti informatizzati dall'impianto meccanografico al 17/11/2017

12	MANUNZA Eliseo nato a CABRAS il 13/03/1944	MNNLSE44C13B314S*	(1) Proprieta` per 9/108 fino al 26/01/1992
DATI DERIVANTI DA		DENUNZIA (NEI PASSAGGI PER CAUSA DI MORTE) del 24/03/1989 protocollo n. 74664 in atti dal 12/06/2001 Registrazione: UR Sede: ORISTANO Volume: 689 n: 43 del 15/09/1989 SUCCESSIONE DI MANUNZA GESUINO (n. 1995.1/1989)	

Situazione degli intestati relativa ad atto del 21/08/1977 (antecedente all'impianto meccanografico)

N.	DATI ANAGRAFICI	CODICE FISCALE	DIRITTI E ONERI REALI
1	MANUNZA Delia nata a CABRAS il 04/12/1950	MNNDLE50T44B314Q*	(1) Proprieta` per 1/12 fino al 24/03/1989
2	MANUNZA Eliseo nato a CABRAS il 13/03/1944	MNNLSE44C13B314S*	(1) Proprieta` per 1/12 fino al 24/03/1989
3	MANUNZA Francesco nato a CABRAS il 22/02/1941	MNNFNC41B22B314J*	(1) Proprieta` per 1/12 fino al 24/03/1989
4	MANUNZA Gesuino nato a CABRAS il 03/05/1955	MNNGSN55E03B314E*	(1) Proprieta` per 1/12 fino al 24/03/1989
5	MANUNZA Giuseppe nato a CABRAS il 08/01/1954	MNNGPP54A08B314A*	(1) Proprieta` per 1/12 fino al 24/03/1989
6	MANUNZA Maria Luigia nata a CABRAS il 29/05/1945	MNNMLG45E69B314L*	(1) Proprieta` per 1/12 fino al 24/03/1989
7	MANUNZA Mercedes nata a CABRAS il 27/12/1948	MNNMCD48T67B314N*	(1) Proprieta` per 1/12 fino al 24/03/1989
8	MANUNZA Severio nato a CABRAS il 13/12/1946	MNNSVR46T13B314V*	(1) Proprieta` per 1/12 fino al 24/03/1989
9	ZANDA Assunta nata a CABRAS il 22/09/1915	ZNDSNT15P62B314H*	(1) Proprieta` per 4/12 fino al 24/03/1989
DATI DERIVANTI DA		DENUNZIA (NEI PASSAGGI PER CAUSA DI MORTE) del 21/08/1977 Voltura in atti dal 02/04/1991 Rogante: ZANDA ASSUNTA Sede: CABRAS Registrazione: UR Sede: ORISTANO Volume: 527 n: 94 del 18/01/1978 (n. 26178)	

Situazione degli intestati dall'impianto meccanografico

N.	DATI ANAGRAFICI	CODICE FISCALE	DIRITTI E ONERI REALI
1	MANUNZA Palmerio nato a CABRAS il 06/05/1914	MNNPMR14E06B314R*	fino al 21/08/1977
DATI DERIVANTI DA		Impianto meccanografico del 03/10/1985	

Unità immobiliari n. 1

Visura telematica esente per fini istituzionali

* Codice Fiscale Validato in Anagrafe Tributaria

Visura storica per immobile

Situazione degli atti informatizzati dall'impianto meccanografico al 25/10/2016

Data: 25/10/2016 - Ora: 16.15.23 Segue

Visura n.: T276414 Pag: 1

Dati della richiesta	Comune di CABRAS (Codice: B314A)
Catasto Terreni	Sezione di CABRAS (Provincia di ORISTANO)
	Foglio: 10 Particella: 383

INTESTATO

1	COMUNE DI CABRAS	(1) Proprieta` per 1000/1000
---	------------------	------------------------------

Situazione dell'Immobile dal 08/03/2007

N.	DATI IDENTIFICATIVI			DATI CLASSAMENTO								DATI DERIVANTI DA	
	Foglio	Particella	Sub	Porz	Qualità Classe	Superficie(m²)			Deduz	Reddito			
						ha are ca				Dominicale	Agrario		
1	10	383		AA	SEMINATIVO 4	20	55	00		Euro 106,13	Euro 106,13	Tabella di variazione del 08/03/2007 protocollo n. OR0041280 in atti dal 08/03/2007 TRASMISSIONE DATI AI SENSI DEL DECRETO 262 DEL 3 OTTOBRE 2006 (n. 13185.1/2007)	
				AB	ORTO IRRIG U	5	49	00		Euro 793,90	Euro 297,71		
				AC	PASC CESPUG 2	29	98	75		Euro 92,92	Euro 61,95		
Notifica								Partita					
Annotazioni				variazione culturale ex d.l. n. 262/06 - qualita' dichiarata o parificata a coltura presente nel quadro tariffario									

Situazione dell'Immobile dal 09/06/2004

N.	DATI IDENTIFICATIVI			DATI CLASSAMENTO							DATI DERIVANTI DA
	Foglio	Particella	Sub	Porz	Qualità Classe	Superficie(m²)		Deduz	Reddito		
						ha are ca			Dominicale	Agrario	
1	10	383		-	PASC CESPUG 2	56	02 75		Euro 173,61	Euro 115,74	FRAZIONAMENTO del 09/06/2004 protocollo n. OR0035651 in atti dal 09/06/2004 (n. 35651.1/2004)
Notifica						Partita					
Annotazioni				ex 33/a							

Nella variazione sono stati soppressi i seguenti immobili:

- foglio 10 particella 17 - foglio 10 particella 19 - foglio 10 particella 20 - foglio 10 particella 23 - foglio 10 particella 24 - foglio 10 particella 25 - foglio 10 particella 26 - foglio 10 particella 27 - foglio 10 particella 28 - foglio 10 particella 29 - foglio 10 particella 30 - foglio 10 particella 31 - foglio 10 particella 32 - foglio 10 particella 13 - foglio 10 particella 15 - foglio 10 particella 33

Sono stati inoltre variati i seguenti immobili:

- foglio 10 particella 342 - foglio 10 particella 343 - foglio 10 particella 344 - foglio 10 particella 345 - foglio 10 particella 346 - foglio 10 particella 347 - foglio 10 particella 348 - foglio 10 particella 349 - foglio 10 particella 350 - foglio 10 particella 351 - foglio 10 particella 352 - foglio 10 particella 353 - foglio 10 particella 354 - foglio 10 particella 355 - foglio 10 particella 356 - foglio 10 particella 357 - foglio 10 particella 358 - foglio 10 particella 359 - foglio 10 particella 360 - foglio 10 particella 361 - foglio 10 particella 362 - foglio 10 particella 363 - foglio 10 particella 364 - foglio 10 particella 365 - foglio 10 particella 366 - foglio 10 particella 367 - foglio 10 particella 368 - foglio 10 particella 369 - foglio 10 particella 370 - foglio 10 particella 371 - foglio 10 particella 372 - foglio 10 particella 373 - foglio 10 particella 374 - foglio 10 particella 375 - foglio 10 particella 376 - foglio 10 particella 377 - foglio 10 particella 378 - foglio 10 particella 379 - foglio 10 particella 380 - foglio 10 particella 381 - foglio 10 particella 382 - foglio 10 particella 384 - foglio 10 particella 385 - foglio 10 particella 386

L'intestazione alla data della richiesta deriva dai seguenti atti:

Situazione degli intestati dal 09/06/2004

N.	DATI ANAGRAFICI		CODICE FISCALE	DIRITTI E ONERI REALI
1	COMUNE DI CABRAS			(1) Proprieta` per 1000/1000
DATI DERIVANTI DA		FRAZIONAMENTO del 09/06/2004 protocollo n. OR0035651 in atti dal 09/06/2004 Registrazione: (n. 35651.1/2004)		

Situazione dell'immobile che ha originato il precedente dall'impianto meccanografico

N.	DATI IDENTIFICATIVI			DATI CLASSAMENTO						DATI DERIVANTI DA		
	Foglio	Particella	Sub	Porz	Qualità Classe	Superficie(m²)		Deduz	Reddito			
						ha are ca			Dominicale	Agrario		
1	10	33		-	PASC CESPUG 2	56	46 95		Euro 174,98 L. 338.817	Euro 116,66 L. 225.878		Impianto meccanografico del 03/10/1985
Notifica						Partita		703				

L'intestazione alla data della richiesta deriva dai seguenti atti:

Situazione degli intestati dall'impianto meccanografico

N.	DATI ANAGRAFICI		CODICE FISCALE	DIRITTI E ONERI REALI
1	COMUNE DI CABRAS			(1) Proprieta` per 1000/1000 fino al 09/06/2004
DATI DERIVANTI DA		Impianto meccanografico del 03/10/1985		

Unità immobiliari n. 1

Visura telematica esente per fini istituzionali

* Codice Fiscale Validato in Anagrafe Tributaria

Visura storica per immobile

Data: 21/10/2016 - Ora: 12.25.47 Segue

Visura n.: T147533 Pag: 1

Situazione degli atti informatizzati dall'impianto meccanografico al 21/10/2016

Dati della richiesta	Comune di CABRAS (Codice: B314A)
Catasto Terreni	Sezione di CABRAS (Provincia di ORISTANO)
	Foglio: 10 Particella: 342

INTESTATI

1	COMUNE DI CABRAS	(10) Oneri POSSESSORE CONTESTATO
2	MARROCCU SERUSI Salvatore;FU PIETRO	(10) Oneri CONTESTATARIO

Situazione dell'Immobile dal 09/06/2004

N.	DATI IDENTIFICATIVI			DATI CLASSAMENTO					DATI DERIVANTI DA	
	Foglio	Particella	Sub	Porz	Qualità Classe	Superficie(m²)	Deduz	Reddito		
						ha are ca		Dominicale	Agrario	
1	10	342		-	SEMINATIVO 4	1 32 10		Euro 6,82	Euro 6,82	FRAZIONAMENTO del 09/06/2004 protocollo n. OR0035651 in atti dal 09/06/2004 (n. 35651.1/2004)
Notifica		Partita								

Nella variazione sono stati soppressi i seguenti immobili:

- foglio 10 particella 17 - foglio 10 particella 19 - foglio 10 particella 20 - foglio 10 particella 23 - foglio 10 particella 24 - foglio 10 particella 25 - foglio 10 particella 26 - foglio 10 particella 27 - foglio 10 particella 28 - foglio 10 particella 29 - foglio 10 particella 30 - foglio 10 particella 31 - foglio 10 particella 32 - foglio 10 particella 13 - foglio 10 particella 15 - foglio 10 particella 33

Sono stati inoltre variati i seguenti immobili:

- foglio 10 particella 343 - foglio 10 particella 344 - foglio 10 particella 345 - foglio 10 particella 346 - foglio 10 particella 347 - foglio 10 particella 348 - foglio 10 particella 349 - foglio 10 particella 350 - foglio 10 particella 351 - foglio 10 particella 352 - foglio 10 particella 353 - foglio 10 particella 354 - foglio 10 particella 355 - foglio 10 particella 356 - foglio 10 particella 357 - foglio 10 particella 358 - foglio 10 particella 359 - foglio 10 particella 360 - foglio 10 particella 361 - foglio 10 particella 362 - foglio 10 particella 363 - foglio 10 particella 364 - foglio 10 particella 365 - foglio 10 particella 366 - foglio 10 particella 367 - foglio 10 particella 368 - foglio 10 particella 369 - foglio 10 particella 370 - foglio 10 particella 371 - foglio 10 particella 372 - foglio 10 particella 373 - foglio 10 particella 374 - foglio 10 particella 375 - foglio 10 particella 376 - foglio 10 particella 377 - foglio 10 particella 378 - foglio 10 particella 379 - foglio 10 particella 380 - foglio 10 particella 381 - foglio 10 particella 382 - foglio 10 particella 383 - foglio 10 particella 384 - foglio 10 particella 385 - foglio 10 particella 386

L'intestazione alla data della richiesta deriva dai seguenti atti:

Situazione degli intestati dal 09/06/2004

N.	DATI ANAGRAFICI	CODICE FISCALE	DIRITTI E ONERI REALI
1	COMUNE DI CABRAS		(10) Oneri POSSESSORE CONTESTATO
2	MARROCCU SERUSI Salvatore;FU PIETRO		(10) Oneri CONTESTATARIO
DATI DERIVANTI DA		FRAZIONAMENTO del 09/06/2004 protocollo n. OR0035651 in atti dal 09/06/2004 Registrazione: (n. 35651.1/2004)	

Visura storica per immobile

Situazione degli atti informatizzati dall'impianto meccanografico al 21/10/2016

Data: 21/10/2016 - Ora: 12.25.47 Fine

Visura n.: T147533 Pag: 2

Situazione dell'immobile che ha originato il precedente dall'impianto meccanografico

N.	DATI IDENTIFICATIVI			DATI CLASSAMENTO							DATI DERIVANTI DA	
	Foglio	Particella	Sub	Porz	Qualità Classe	Superficie(m²)		Deduz	Reddito			
						ha are ca			Dominicale	Agrario		
1	10	17		-	SEMINATIVO 4	1	45 80		Euro 7,53 L. 14.580	Euro 7,53 L. 14.580	Impianto meccanografico del 03/10/1985	
Notifica						Partita		717				

L'intestazione alla data della richiesta deriva dai seguenti atti:

Situazione degli intestati dall'impianto meccanografico

N.	DATI ANAGRAFICI	CODICE FISCALE	DIRITTI E ONERI REALI
1	COMUNE DI CABRAS		(10) Oneri POSSESSORE CONTESTATO fino al 09/06/2004
2	MARROCCU SERUSI Salvatore;FU PIETRO		(10) Oneri CONTESTATARIO fino al 09/06/2004
DATI DERIVANTI DA		Impianto meccanografico del 03/10/1985	

Unità immobiliari n. 1

Visura telematica esente per fini istituzionali

* Codice Fiscale Validato in Anagrafe Tributaria

Visura storica per immobile

Situazione degli atti informatizzati dall'impianto meccanografico al 21/10/2016

Data: 21/10/2016 - Ora: 12.26.54 Segue

Visura n.: T148282 Pag: 1

Dati della richiesta	Comune di CABRAS (Codice: B314A)
Catasto Terreni	Sezione di CABRAS (Provincia di ORISTANO)
	Foglio: 10 Particella: 343

INTESTATI

1	COMUNE DI CABRAS	(10) Oneri POSSESSORE CONTESTATO
2	MARROCCU SERUSI Salvatore;FU PIETRO	(10) Oneri CONTESTATARIO

Situazione dell'Immobile dal 09/06/2004

N.	DATI IDENTIFICATIVI			DATI CLASSAMENTO				DATI DERIVANTI DA	
	Foglio	Particella	Sub	Porz	Qualità Classe	Superficie(m²)	Deduz	Reddito	
						ha are ca		Dominicale	Agrario
1	10	343		-	SEMINATIVO 4	12 00		Euro 0,62	Euro 0,62
Notifica				Partita					

Nella variazione sono stati soppressi i seguenti immobili:

- foglio 10 particella 17 - foglio 10 particella 19 - foglio 10 particella 20 - foglio 10 particella 23 - foglio 10 particella 24 - foglio 10 particella 25 - foglio 10 particella 26 - foglio 10 particella 27 - foglio 10 particella 28 - foglio 10 particella 29 - foglio 10 particella 30 - foglio 10 particella 31 - foglio 10 particella 32 - foglio 10 particella 13 - foglio 10 particella 15 - foglio 10 particella 33

Sono stati inoltre variati i seguenti immobili:

- foglio 10 particella 342 - foglio 10 particella 344 - foglio 10 particella 345 - foglio 10 particella 346 - foglio 10 particella 347 - foglio 10 particella 348 - foglio 10 particella 349 - foglio 10 particella 350 - foglio 10 particella 351 - foglio 10 particella 352 - foglio 10 particella 353 - foglio 10 particella 354 - foglio 10 particella 355 - foglio 10 particella 356 - foglio 10 particella 357 - foglio 10 particella 358 - foglio 10 particella 359 - foglio 10 particella 360 - foglio 10 particella 361 - foglio 10 particella 362 - foglio 10 particella 363 - foglio 10 particella 364 - foglio 10 particella 365 - foglio 10 particella 366 - foglio 10 particella 367 - foglio 10 particella 368 - foglio 10 particella 369 - foglio 10 particella 370 - foglio 10 particella 371 - foglio 10 particella 372 - foglio 10 particella 373 - foglio 10 particella 374 - foglio 10 particella 375 - foglio 10 particella 376 - foglio 10 particella 377 - foglio 10 particella 378 - foglio 10 particella 379 - foglio 10 particella 380 - foglio 10 particella 381 - foglio 10 particella 382 - foglio 10 particella 383 - foglio 10 particella 384 - foglio 10 particella 385 - foglio 10 particella 386

L'intestazione alla data della richiesta deriva dai seguenti atti:

Situazione degli intestati dal 09/06/2004

N.	DATI ANAGRAFICI	CODICE FISCALE	DIRITTI E ONERI REALI
1	COMUNE DI CABRAS		(10) Oneri POSSESSORE CONTESTATO
2	MARROCCU SERUSI Salvatore;FU PIETRO		(10) Oneri CONTESTATARIO
DATI DERIVANTI DA		FRAZIONAMENTO del 09/06/2004 protocollo n. OR0035651 in atti dal 09/06/2004 Registrazione: (n. 35651.1/2004)	

Visura storica per immobile

Situazione degli atti informatizzati dall'impianto meccanografico al 21/10/2016

Data: 21/10/2016 - Ora: 12.26.54 Fine

Visura n.: T148282 Pag: 2

Situazione dell'immobile che ha originato il precedente dall'impianto meccanografico

N.	DATI IDENTIFICATIVI			DATI CLASSAMENTO							DATI DERIVANTI DA	
	Foglio	Particella	Sub	Porz	Qualità Classe	Superficie(m²)		Deduz	Reddito			
						ha	are ca		Dominicale	Agrario		
1	10	17		-	SEMINATIVO 4	1	45 80		Euro 7,53 L. 14.580	Euro 7,53 L. 14.580	Impianto meccanografico del 03/10/1985	
Notifica							Partita		717			

L'intestazione alla data della richiesta deriva dai seguenti atti:

Situazione degli intestati dall'impianto meccanografico

N.	DATI ANAGRAFICI	CODICE FISCALE	DIRITTI E ONERI REALI
1	COMUNE DI CABRAS		(10) Oneri POSSESSORE CONTESTATO fino al 09/06/2004
2	MARROCCU SERUSI Salvatore;FU PIETRO		(10) Oneri CONTESTATARIO fino al 09/06/2004
DATI DERIVANTI DA		Impianto meccanografico del 03/10/1985	

Unità immobiliari n. 1

Visura telematica esente per fini istituzionali

* Codice Fiscale Validato in Anagrafe Tributaria

Visura storica per immobile

Situazione degli atti informatizzati dall'impianto meccanografico al 21/10/2016

Data: 21/10/2016 - Ora: 12.27.35 Segue

Visura n.: T148715 Pag: 1

Dati della richiesta	Comune di CABRAS (Codice: B314A)
Catasto Terreni	Sezione di CABRAS (Provincia di ORISTANO)
	Foglio: 10 Particella: 344

INTESTATI

1	COMUNE DI CABRAS	(10) Oneri POSSESSORE CONTESTATO
2	MARROCCU SERUSI Salvatore;FU PIETRO	(10) Oneri CONTESTATARIO

Situazione dell'Immobile dal 09/06/2004

N.	DATI IDENTIFICATIVI			DATI CLASSAMENTO					DATI DERIVANTI DA	
	Foglio	Particella	Sub	Porz	Qualità Classe	Superficie(m²)	Deduz	Reddito		
						ha are ca		Dominicale	Agrario	
1	10	344		-	SEMINATIVO 4	01 70		Euro 0,09	Euro 0,09	FRAZIONAMENTO del 09/06/2004 protocollo n. OR0035651 in atti dal 09/06/2004 (n. 35651.1/2004)
Notifica		Partita								

Nella variazione sono stati soppressi i seguenti immobili:

- foglio 10 particella 17 - foglio 10 particella 19 - foglio 10 particella 20 - foglio 10 particella 23 - foglio 10 particella 24 - foglio 10 particella 25 - foglio 10 particella 26 - foglio 10 particella 27 - foglio 10 particella 28 - foglio 10 particella 29 - foglio 10 particella 30 - foglio 10 particella 31 - foglio 10 particella 32 - foglio 10 particella 13 - foglio 10 particella 15 - foglio 10 particella 33

Sono stati inoltre variati i seguenti immobili:

- foglio 10 particella 342 - foglio 10 particella 343 - foglio 10 particella 345 - foglio 10 particella 346 - foglio 10 particella 347 - foglio 10 particella 348 - foglio 10 particella 349 - foglio 10 particella 350 - foglio 10 particella 351 - foglio 10 particella 352 - foglio 10 particella 353 - foglio 10 particella 354 - foglio 10 particella 355 - foglio 10 particella 356 - foglio 10 particella 357 - foglio 10 particella 358 - foglio 10 particella 359 - foglio 10 particella 360 - foglio 10 particella 361 - foglio 10 particella 362 - foglio 10 particella 363 - foglio 10 particella 364 - foglio 10 particella 365 - foglio 10 particella 366 - foglio 10 particella 367 - foglio 10 particella 368 - foglio 10 particella 369 - foglio 10 particella 370 - foglio 10 particella 371 - foglio 10 particella 372 - foglio 10 particella 373 - foglio 10 particella 374 - foglio 10 particella 375 - foglio 10 particella 376 - foglio 10 particella 377 - foglio 10 particella 378 - foglio 10 particella 379 - foglio 10 particella 380 - foglio 10 particella 381 - foglio 10 particella 382 - foglio 10 particella 383 - foglio 10 particella 384 - foglio 10 particella 385 - foglio 10 particella 386

L'intestazione alla data della richiesta deriva dai seguenti atti:

Situazione degli intestati dal 09/06/2004

N.	DATI ANAGRAFICI	CODICE FISCALE	DIRITTI E ONERI REALI
1	COMUNE DI CABRAS		(10) Oneri POSSESSORE CONTESTATO
2	MARROCCU SERUSI Salvatore;FU PIETRO		(10) Oneri CONTESTATARIO
DATI DERIVANTI DA		FRAZIONAMENTO del 09/06/2004 protocollo n. OR0035651 in atti dal 09/06/2004 Registrazione: (n. 35651.1/2004)	



Direzione Provinciale di Oristano
Ufficio Provinciale - Territorio
Servizi Catastali

Visura storica per immobile

Situazione degli atti informatizzati dall'impianto meccanografico al 21/10/2016

Data: 21/10/2016 - Ora: 12.27.36 Fine

Visura n.: T148715 Pag: 2

Situazione dell'immobile che ha originato il precedente dall'impianto meccanografico

N.	DATI IDENTIFICATIVI			DATI CLASSAMENTO							DATI DERIVANTI DA	
	Foglio	Particella	Sub	Porz	Qualità Classe	Superficie(m²)		Deduz	Reddito			
						ha	are ca		Dominicale	Agrario		
1	10	17		-	SEMINATIVO 4	1	45 80		Euro 7,53 L. 14.580	Euro 7,53 L. 14.580	Impianto meccanografico del 03/10/1985	
Notifica						Partita		717				

L'intestazione alla data della richiesta deriva dai seguenti atti:

Situazione degli intestati dall'impianto meccanografico

N.	DATI ANAGRAFICI	CODICE FISCALE	DIRITTI E ONERI REALI
1	COMUNE DI CABRAS		(10) Oneri POSSESSORE CONTESTATO fino al 09/06/2004
2	MARROCCU SERUSI Salvatore;FU PIETRO		(10) Oneri CONTESTATARIO fino al 09/06/2004
DATI DERIVANTI DA		Impianto meccanografico del 03/10/1985	

Unità immobiliari n. 1

Visura telematica esente per fini istituzionali

* Codice Fiscale Validato in Anagrafe Tributaria

Visura storica per immobile

Situazione degli atti informatizzati dall'impianto meccanografico al 21/10/2016

Dati della richiesta	Comune di CABRAS (Codice: B314A)
Catasto Terreni	Sezione di CABRAS (Provincia di ORISTANO)
	Foglio: 10 Particella: 384

INTESTATO

1	COMUNE DI CABRAS		(1) Proprieta` per 1000/1000
---	------------------	--	------------------------------

Situazione dell'Immobile dal 09/06/2004

N.	DATI IDENTIFICATIVI			DATI CLASSAMENTO					DATI DERIVANTI DA	
	Foglio	Particella	Sub	Porz	Qualità Classe	Superficie(m²)	Deduz	Reddito		
						ha are ca		Dominicale	Agrario	
1	10	384		-	PASC CESPUG 2	42 00		Euro 1,30	Euro 0,87	FRAZIONAMENTO del 09/06/2004 protocollo n. OR0035651 in atti dal 09/06/2004 (n. 35651.1/2004)
Notifica		Partita								

Nella variazione sono stati soppressi i seguenti immobili:

- foglio 10 particella 17 - foglio 10 particella 19 - foglio 10 particella 20 - foglio 10 particella 23 - foglio 10 particella 24 - foglio 10 particella 25 - foglio 10 particella 26 - foglio 10 particella 27 - foglio 10 particella 28 - foglio 10 particella 29 - foglio 10 particella 30 - foglio 10 particella 31 - foglio 10 particella 32 - foglio 10 particella 13 - foglio 10 particella 15 - foglio 10 particella 33

Sono stati inoltre variati i seguenti immobili:

- foglio 10 particella 342 - foglio 10 particella 343 - foglio 10 particella 344 - foglio 10 particella 345 - foglio 10 particella 346 - foglio 10 particella 347 - foglio 10 particella 348 - foglio 10 particella 349 - foglio 10 particella 350 - foglio 10 particella 351 - foglio 10 particella 352 - foglio 10 particella 353 - foglio 10 particella 354 - foglio 10 particella 355 - foglio 10 particella 356 - foglio 10 particella 357 - foglio 10 particella 358 - foglio 10 particella 359 - foglio 10 particella 360 - foglio 10 particella 361 - foglio 10 particella 362 - foglio 10 particella 363 - foglio 10 particella 364 - foglio 10 particella 365 - foglio 10 particella 366 - foglio 10 particella 367 - foglio 10 particella 368 - foglio 10 particella 369 - foglio 10 particella 370 - foglio 10 particella 371 - foglio 10 particella 372 - foglio 10 particella 373 - foglio 10 particella 374 - foglio 10 particella 375 - foglio 10 particella 376 - foglio 10 particella 377 - foglio 10 particella 378 - foglio 10 particella 379 - foglio 10 particella 380 - foglio 10 particella 381 - foglio 10 particella 382 - foglio 10 particella 383 - foglio 10 particella 385 - foglio 10 particella 386

L'intestazione alla data della richiesta deriva dai seguenti atti:

Situazione degli intestati dal 09/06/2004

N.	DATI ANAGRAFICI	CODICE FISCALE	DIRITTI E ONERI REALI
1	COMUNE DI CABRAS		(1) Proprieta` per 1000/1000
DATI DERIVANTI DA		FRAZIONAMENTO del 09/06/2004 protocollo n. OR0035651 in atti dal 09/06/2004 Registrazione: (n. 35651.1/2004)	



Direzione Provinciale di Oristano
Ufficio Provinciale - Territorio
Servizi Catastali

Visura storica per immobile

Situazione degli atti informatizzati dall'impianto meccanografico al 21/10/2016

Data: 21/10/2016 - Ora: 12.22.56 Fine

Visura n.: T145805 Pag: 2

Situazione dell'immobile che ha originato il precedente dall'impianto meccanografico

N.	DATI IDENTIFICATIVI			DATI CLASSAMENTO							DATI DERIVANTI DA	
	Foglio	Particella	Sub	Porz	Qualità Classe	Superficie(m²)			Deduz	Reddito		
						ha are ca				Dominicale	Agrario	
1	10	33		-	PASC CESPUG 2	56	46	95		Euro 174,98 L. 338.817	Euro 116,66 L. 225.878	Impianto meccanografico del 03/10/1985
Notifica							Partita		703			

L'intestazione alla data della richiesta deriva dai seguenti atti:

Situazione degli intestati dall'impianto meccanografico

N.	DATI ANAGRAFICI	CODICE FISCALE	DIRITTI E ONERI REALI
1	COMUNE DI CABRAS		(1) Proprieta` per 1000/1000 fino al 09/06/2004
DATI DERIVANTI DA		Impianto meccanografico del 03/10/1985	

Unità immobiliari n. 1

Visura telematica esente per fini istituzionali

* Codice Fiscale Validato in Anagrafe Tributaria

Visura storica per immobile

Situazione degli atti informatizzati dall'impianto meccanografico al 21/10/2016

Dati della richiesta	Comune di CABRAS (Codice: B314A)
Catasto Terreni	Sezione di CABRAS (Provincia di ORISTANO)
	Foglio: 10 Particella: 385

INTESTATO

1	COMUNE DI CABRAS		(1) Proprieta` per 1000/1000
---	------------------	--	------------------------------

Situazione dell'Immobile dal 09/06/2004

N.	DATI IDENTIFICATIVI			DATI CLASSAMENTO					DATI DERIVANTI DA	
	Foglio	Particella	Sub	Porz	Qualità Classe	Superficie(m²)	Deduz	Reddito		
						ha are ca		Dominicale	Agrario	
1	10	385		-	PASC CESPUG 2	00 75		Euro 0,02	Euro 0,02	FRAZIONAMENTO del 09/06/2004 protocollo n. OR0035651 in atti dal 09/06/2004 (n. 35651.1/2004)
Notifica		Partita								

Nella variazione sono stati soppressi i seguenti immobili:

- foglio 10 particella 17 - foglio 10 particella 19 - foglio 10 particella 20 - foglio 10 particella 23 - foglio 10 particella 24 - foglio 10 particella 25 - foglio 10 particella 26 - foglio 10 particella 27 - foglio 10 particella 28 - foglio 10 particella 29 - foglio 10 particella 30 - foglio 10 particella 31 - foglio 10 particella 32 - foglio 10 particella 13 - foglio 10 particella 15 - foglio 10 particella 33

Sono stati inoltre variati i seguenti immobili:

- foglio 10 particella 342 - foglio 10 particella 343 - foglio 10 particella 344 - foglio 10 particella 345 - foglio 10 particella 346 - foglio 10 particella 347 - foglio 10 particella 348 - foglio 10 particella 349 - foglio 10 particella 350 - foglio 10 particella 351 - foglio 10 particella 352 - foglio 10 particella 353 - foglio 10 particella 354 - foglio 10 particella 355 - foglio 10 particella 356 - foglio 10 particella 357 - foglio 10 particella 358 - foglio 10 particella 359 - foglio 10 particella 360 - foglio 10 particella 361 - foglio 10 particella 362 - foglio 10 particella 363 - foglio 10 particella 364 - foglio 10 particella 365 - foglio 10 particella 366 - foglio 10 particella 367 - foglio 10 particella 368 - foglio 10 particella 369 - foglio 10 particella 370 - foglio 10 particella 371 - foglio 10 particella 372 - foglio 10 particella 373 - foglio 10 particella 374 - foglio 10 particella 375 - foglio 10 particella 376 - foglio 10 particella 377 - foglio 10 particella 378 - foglio 10 particella 379 - foglio 10 particella 380 - foglio 10 particella 381 - foglio 10 particella 382 - foglio 10 particella 383 - foglio 10 particella 384 - foglio 10 particella 386

L'intestazione alla data della richiesta deriva dai seguenti atti:

Situazione degli intestati dal 09/06/2004

N.	DATI ANAGRAFICI	CODICE FISCALE	DIRITTI E ONERI REALI
1	COMUNE DI CABRAS		(1) Proprieta` per 1000/1000
DATI DERIVANTI DA		FRAZIONAMENTO del 09/06/2004 protocollo n. OR0035651 in atti dal 09/06/2004 Registrazione: (n. 35651.1/2004)	



Direzione Provinciale di Oristano
Ufficio Provinciale - Territorio
Servizi Catastali

Visura storica per immobile

Situazione degli atti informatizzati dall'impianto meccanografico al 21/10/2016

Data: 21/10/2016 - Ora: 12.28.20 Fine

Visura n.: T149175 Pag: 2

Situazione dell'immobile che ha originato il precedente dall'impianto meccanografico

N.	DATI IDENTIFICATIVI			DATI CLASSAMENTO							DATI DERIVANTI DA	
	Foglio	Particella	Sub	Porz	Qualità Classe	Superficie(m²)			Deduz	Reddito		
						ha are ca				Dominicale	Agrario	
1	10	33		-	PASC CESPUG 2	56	46	95		Euro 174,98 L. 338.817	Euro 116,66 L. 225.878	Impianto meccanografico del 03/10/1985
Notifica							Partita		703			

L'intestazione alla data della richiesta deriva dai seguenti atti:

Situazione degli intestati dall'impianto meccanografico

N.	DATI ANAGRAFICI	CODICE FISCALE	DIRITTI E ONERI REALI
1	COMUNE DI CABRAS		(1) Proprieta` per 1000/1000 fino al 09/06/2004
DATI DERIVANTI DA		Impianto meccanografico del 03/10/1985	

Unità immobiliari n. 1

Visura telematica esente per fini istituzionali

* Codice Fiscale Validato in Anagrafe Tributaria

Visura storica per immobile

Data: 21/10/2016 - Ora: 12.28.59 Segue

Visura n.: T149550 Pag: 1

Situazione degli atti informatizzati dall'impianto meccanografico al 21/10/2016

Dati della richiesta	Comune di CABRAS (Codice: B314A)
Catasto Terreni	Sezione di CABRAS (Provincia di ORISTANO)
	Foglio: 10 Particella: 386

INTESTATO

1	COMUNE DI CABRAS	(1) Proprieta` per 1000/1000
---	------------------	------------------------------

Situazione dell'Immobile dal 09/06/2004

N.	DATI IDENTIFICATIVI			DATI CLASSAMENTO					DATI DERIVANTI DA	
	Foglio	Particella	Sub	Porz	Qualità Classe	Superficie(m²)	Deduz	Reddito		
						ha are ca		Dominicale	Agrario	
1	10	386		-	PASC CESPUG 2	01 45		Euro 0,04	Euro 0,03	FRAZIONAMENTO del 09/06/2004 protocollo n. OR0035651 in atti dal 09/06/2004 (n. 35651.1/2004)
Notifica		Partita								

Nella variazione sono stati soppressi i seguenti immobili:

- foglio 10 particella 17 - foglio 10 particella 19 - foglio 10 particella 20 - foglio 10 particella 23 - foglio 10 particella 24 - foglio 10 particella 25 - foglio 10 particella 26 - foglio 10 particella 27 - foglio 10 particella 28 - foglio 10 particella 29 - foglio 10 particella 30 - foglio 10 particella 31 - foglio 10 particella 32 - foglio 10 particella 13 - foglio 10 particella 15 - foglio 10 particella 33

Sono stati inoltre variati i seguenti immobili:

- foglio 10 particella 342 - foglio 10 particella 343 - foglio 10 particella 344 - foglio 10 particella 345 - foglio 10 particella 346 - foglio 10 particella 347 - foglio 10 particella 348 - foglio 10 particella 349 - foglio 10 particella 350 - foglio 10 particella 351 - foglio 10 particella 352 - foglio 10 particella 353 - foglio 10 particella 354 - foglio 10 particella 355 - foglio 10 particella 356 - foglio 10 particella 357 - foglio 10 particella 358 - foglio 10 particella 359 - foglio 10 particella 360 - foglio 10 particella 361 - foglio 10 particella 362 - foglio 10 particella 363 - foglio 10 particella 364 - foglio 10 particella 365 - foglio 10 particella 366 - foglio 10 particella 367 - foglio 10 particella 368 - foglio 10 particella 369 - foglio 10 particella 370 - foglio 10 particella 371 - foglio 10 particella 372 - foglio 10 particella 373 - foglio 10 particella 374 - foglio 10 particella 375 - foglio 10 particella 376 - foglio 10 particella 377 - foglio 10 particella 378 - foglio 10 particella 379 - foglio 10 particella 380 - foglio 10 particella 381 - foglio 10 particella 382 - foglio 10 particella 383 - foglio 10 particella 384 - foglio 10 particella 385

L'intestazione alla data della richiesta deriva dai seguenti atti:

Situazione degli intestati dal 09/06/2004

N.	DATI ANAGRAFICI	CODICE FISCALE	DIRITTI E ONERI REALI
1	COMUNE DI CABRAS		(1) Proprieta` per 1000/1000
DATI DERIVANTI DA		FRAZIONAMENTO del 09/06/2004 protocollo n. OR0035651 in atti dal 09/06/2004 Registrazione: (n. 35651.1/2004)	



Direzione Provinciale di Oristano
Ufficio Provinciale - Territorio
Servizi Catastali

Visura storica per immobile

Situazione degli atti informatizzati dall'impianto meccanografico al 21/10/2016

Data: 21/10/2016 - Ora: 12.29.00 Fine

Visura n.: T149550 Pag: 2

Situazione dell'immobile che ha originato il precedente dall'impianto meccanografico

N.	DATI IDENTIFICATIVI			DATI CLASSAMENTO							DATI DERIVANTI DA	
	Foglio	Particella	Sub	Porz	Qualità Classe	Superficie(m²)			Deduz	Reddito		
						ha are ca				Dominicale	Agrario	
1	10	33		-	PASC CESPUG 2	56	46	95		Euro 174,98 L. 338.817	Euro 116,66 L. 225.878	Impianto meccanografico del 03/10/1985
Notifica							Partita		703			

L'intestazione alla data della richiesta deriva dai seguenti atti:

Situazione degli intestati dall'impianto meccanografico

N.	DATI ANAGRAFICI	CODICE FISCALE	DIRITTI E ONERI REALI
1	COMUNE DI CABRAS		(1) Proprieta` per 1000/1000 fino al 09/06/2004
DATI DERIVANTI DA		Impianto meccanografico del 03/10/1985	

Unità immobiliari n. 1

Visura telematica esente per fini istituzionali

* Codice Fiscale Validato in Anagrafe Tributaria

Visura storica per immobile

Situazione degli atti informatizzati dall'impianto meccanografico al 17/11/2017

Data: 17/11/2017 - Ora: 17.40.53

Segue

Visura n.: T279278 Pag: 1

Dati della richiesta	Comune di CABRAS (Codice: B314A)
Catasto Terreni	Sezione di CABRAS (Provincia di ORISTANO)
	Foglio: 13 Particella: 31

INTESTATO

1	COMUNE DI CABRAS		(1) Proprieta` per 1000/1000
---	------------------	--	------------------------------

Situazione dell'Immobile dal 08/03/2007

N.	DATI IDENTIFICATIVI			DATI CLASSAMENTO							DATI DERIVANTI DA	
	Foglio	Particella	Sub	Porz	Qualità Classe	Superficie(m²)			Deduz	Reddito		Tabella di variazione del 08/03/2007 protocollo n. OR0041397 in atti dal 08/03/2007 TRASMISSIONE DATI AI SENSI DEL DECRETO 262 DEL 3 OTTOBRE 2006 (n. 13300.1/2007)
						ha are ca				Dominicale	Agrario	
1	13	31		AA	SEMINATIVO 4	20	21	00		Euro 104,38	Euro 104,38	
				AB	PASC CESPUG 2	33	06	65		Euro 102,46	Euro 68,31	
Notifica								Partita				
Annotazioni				variazione colturale ex d.l. n. 262/06 - qualità dichiarata o parificata a coltura presente nel quadro tariffario								

Situazione dell'Immobile dall'impianto meccanografico

N.	DATI IDENTIFICATIVI			DATI CLASSAMENTO						DATI DERIVANTI DA	
	Foglio	Particella	Sub	Porz	Qualità Classe	Superficie(m²)	Deduz	Reddito			
						ha are ca		Dominicale	Agrario		
1	13	31		-	PASC CESPUG 2	53 27 65		Euro 165,09 L. 319.659	Euro 110,06 L. 213.106	Impianto meccanografico del 03/10/1985	
Notifica					Partita		703				

L'intestazione alla data della richiesta deriva dai seguenti atti:



Direzione Provinciale di Oristano
Ufficio Provinciale - Territorio
Servizi Catastali

Visura storica per immobile

Situazione degli atti informatizzati dall'impianto meccanografico al 17/11/2017

Data: 17/11/2017 - Ora: 17.40.53 Fine

Visura n.: T279278 Pag: 2

Situazione degli intestati dall'impianto meccanografico

N.	DATI ANAGRAFICI	CODICE FISCALE	DIRITTI E ONERI REALI
1	COMUNE DI CABRAS		(1) Proprieta` per 1000/1000
DATI DERIVANTI DA		Impianto meccanografico del 03/10/1985	

Unità immobiliari n. 1

Visura telematica esente per fini istituzionali

* Codice Fiscale Validato in Anagrafe Tributaria

Visura storica per immobile

Situazione degli atti informatizzati dall'impianto meccanografico al 17/11/2017

Data: 17/11/2017 - Ora: 17.35.05 Segue

Visura n.: T276771 Pag: 1

Dati della richiesta	Comune di CABRAS (Codice: B314A)
Catasto Terreni	Sezione di CABRAS (Provincia di ORISTANO)
	Foglio: 13 Particella: 390

INTESTATO

1	COMUNE DI CABRAS	(1) Proprieta` per 1000/1000
---	------------------	------------------------------

Situazione dell'Immobile dal 14/04/2011

N.	DATI IDENTIFICATIVI			DATI CLASSAMENTO					DATI DERIVANTI DA	
	Foglio	Particella	Sub	Porz	Qualità Classe	Superficie(m²)	Deduz	Reddito		
						ha are ca		Dominicale	Agrario	
1	13	390		-	PASC CESPUG 2	34 99 75		Euro 108,45	Euro 72,30	FRAZIONAMENTO del 14/04/2011 protocollo n. OR0074200 in atti dal 14/04/2011 presentato il 14/04/2011 (n. 74200.1/2011)
Notifica		Partita								

Nella variazione sono stati soppressi i seguenti immobili:

- foglio 13 particella 34

Sono stati inoltre variati i seguenti immobili:

- foglio 13 particella 391

L'intestazione alla data della richiesta deriva dai seguenti atti:

Situazione degli intestati dal 14/04/2011

N.	DATI ANAGRAFICI	CODICE FISCALE	DIRITTI E ONERI REALI
1	COMUNE DI CABRAS		(1) Proprieta` per 1000/1000
DATI DERIVANTI DA		FRAZIONAMENTO del 14/04/2011 protocollo n. OR0074200 in atti dal 14/04/2011 Registrazione: presentato il 14/04/2011 (n. 74200.1/2011)	

Situazione dell'immobile che ha originato il precedente dal 11/04/2011

N.	DATI IDENTIFICATIVI			DATI CLASSAMENTO					DATI DERIVANTI DA	
	Foglio	Particella	Sub	Porz	Qualità Classe	Superficie(m²)	Deduz	Reddito		
						ha are ca		Dominicale	Agrario	
1	13	34		-	PASC CESPUG 2	42 42 45		Euro 131,46	Euro 87,64	Tabella di variazione del 11/04/2011 protocollo n. OR0071256 in atti dal 11/04/2011 (n. 1389.1/2011)

Visura storica per immobile

Situazione degli atti informatizzati dall'impianto meccanografico al 17/11/2017

Data: 17/11/2017 - Ora: 17.35.05 Segue

Visura n.: T276771 Pag: 2

Notifica		Partita			
----------	--	---------	--	--	--

Situazione dell'Immobile dal 08/03/2007

N.	DATI IDENTIFICATIVI			DATI CLASSAMENTO								DATI DERIVANTI DA	
	Foglio	Particella	Sub	Porz	Qualità Classe	Superficie(m²)			Deduz	Reddito			
						ha	are	ca		Dominicale	Agrario		
1	13	34		AA	SEMINATIVO 4	13	56	00		Euro 70,03	Euro 70,03	Tabella di variazione del 08/03/2007 protocollo n. OR0041398 in atti dal 08/03/2007 TRASMISSIONE DATI AI SENSI DEL DECRETO 262 DEL 3 OTTOBRE 2006 (n. 13301.1/2007)	
				AB	PASCOLO 2	1	30	00		Euro 23,50	Euro 20,14		
				AC	PASC CESPUG 2	27	56	45		Euro 85,42	Euro 56,94		

Notifica		Partita			
Annotazioni	variazione culturale ex d.l. n. 262/06 - qualità dichiarata o parificata a coltura presente nel quadro tariffario				

Situazione dell'Immobile dall'impianto meccanografico

N.	DATI IDENTIFICATIVI			DATI CLASSAMENTO						DATI DERIVANTI DA		
	Foglio	Particella	Sub	Porz	Qualità Classe	Superficie(m²)			Deduz	Reddito		
						ha	are	ca		Dominicale	Agrario	
1	13	34		-	PASC CESPUG 2	42	42	45		Euro 131,46 L. 254.547	Euro 87,64 L. 169.698	Impianto meccanografico del 03/10/1985

Notifica		Partita	703		
----------	--	---------	-----	--	--

L'intestazione alla data della richiesta deriva dai seguenti atti:

Situazione degli intestati dall'impianto meccanografico

N.	DATI ANAGRAFICI	CODICE FISCALE	DIRITTI E ONERI REALI
1	COMUNE DI CABRAS		(1) Proprietà per 1000/1000 fino al 14/04/2011
DATI DERIVANTI DA		Impianto meccanografico del 03/10/1985	



Direzione Provinciale di Oristano
Ufficio Provinciale - Territorio
Servizi Catastali

Visura storica per immobile

Situazione degli atti informatizzati dall'impianto meccanografico al 17/11/2017

Data: 17/11/2017 - Ora: 17.35.05 Fine

Visura n.: T276771 Pag: 3

Visura telematica esente per fini istituzionali

* Codice Fiscale Validato in Anagrafe Tributaria

Visura storica per immobile

Situazione degli atti informatizzati dall'impianto meccanografico al 17/11/2017

Data: 17/11/2017 - Ora: 17.35.41 Segue

Visura n.: T277015 Pag: 1

Dati della richiesta	Comune di CABRAS (Codice: B314A)
Catasto Terreni	Sezione di CABRAS (Provincia di ORISTANO)
	Foglio: 13 Particella: 391

Area di enti urbani e promiscui dal 14/04/2011

N.	DATI IDENTIFICATIVI			DATI CLASSAMENTO						DATI DERIVANTI DA	
	Foglio	Particella	Sub	Porz	Qualità Classe	Superficie(m²)	Deduz	Reddito			
						ha are ca		Dominicale	Agrario		
1	13	391		-	ENTE URBANO	7 42 70				Tipo mappale del 14/04/2011 protocollo n. OR0074200 in atti dal 14/04/2011 presentato il 14/04/2011 (n. 74200.1/2011)	
Notifica						Partita	1				

Situazione dell'Immobile dal 14/04/2011

N.	DATI IDENTIFICATIVI			DATI CLASSAMENTO						DATI DERIVANTI DA	
	Foglio	Particella	Sub	Porz	Qualità Classe	Superficie(m²)	Deduz	Reddito			
						ha are ca		Dominicale	Agrario		
1	13	391		-	PASC CESPUG 2	7 42 70		Euro 23,01	Euro 15,34	FRAZIONAMENTO del 14/04/2011 protocollo n. OR0074200 in atti dal 14/04/2011 presentato il 14/04/2011 (n. 74200.1/2011)	
Notifica						Partita					

Nella variazione sono stati soppressi i seguenti immobili:

- foglio 13 particella 34

Sono stati inoltre variati i seguenti immobili:

- foglio 13 particella 390

L'intestazione alla data della richiesta deriva dai seguenti atti:

Visura storica per immobile

Situazione degli atti informatizzati dall'impianto meccanografico al 17/11/2017

Situazione degli intestati dal 14/04/2011

N.	DATI ANAGRAFICI	CODICE FISCALE	DIRITTI E ONERI REALI
1	COMUNE DI CABRAS		(1) Proprieta` per 1000/1000 fino al 14/04/2011
DATI DERIVANTI DA		FRAZIONAMENTO del 14/04/2011 protocollo n. OR0074200 in atti dal 14/04/2011 Registrazione: presentato il 14/04/2011 (n. 74200.1/2011)	

Situazione dell'immobile che ha originato il precedente dal 11/04/2011

N.	DATI IDENTIFICATIVI			DATI CLASSAMENTO							DATI DERIVANTI DA	
	Foglio	Particella	Sub	Porz	Qualità Classe	Superficie(m²)			Deduz	Reddito		
						ha	are	ca		Dominicale	Agrario	
1	13	34		-	PASC CESPUG 2	42	42	45		Euro 131,46	Euro 87,64	Tabella di variazione del 11/04/2011 protocollo n. OR0071256 in atti dal 11/04/2011 (n. 1389.1/2011)
Notifica								Partita				

Situazione dell'Immobile dal 08/03/2007

N.	DATI IDENTIFICATIVI			DATI CLASSAMENTO								DATI DERIVANTI DA	
	Foglio	Particella	Sub	Porz	Qualità Classe	Superficie(m²)			Deduz	Reddito			
						ha	are	ca		Dominicale	Agrario		
1	13	34		AA	SEMINATIVO 4	13	56	00		Euro 70,03	Euro 70,03	Tabella di variazione del 08/03/2007 protocollo n. OR0041398 in atti dal 08/03/2007 TRASMISSIONE DATI AI SENSI DEL DECRETO 262 DEL 3 OTTOBRE 2006 (n. 13301.1/2007)	
				AB	PASCOLO 2	1	30	00		Euro 23,50	Euro 20,14		
				AC	PASC CESPUG 2	27	56	45		Euro 85,42	Euro 56,94		
Notifica								Partita					
Annotazioni				variazione culturale ex d.l. n. 262/06 - qualità dichiarata o parificata a coltura presente nel quadro tariffario									

Visura storica per immobile

Data: 17/11/2017 - Ora: 17.35.41 Fine

Visura n.: T277015 Pag: 3

Situazione degli atti informatizzati dall'impianto meccanografico al 17/11/2017

Situazione dell'Immobile dall'impianto meccanografico

N.	DATI IDENTIFICATIVI			DATI CLASSAMENTO								DATI DERIVANTI DA	
	Foglio	Particella	Sub	Porz	Qualità Classe	Superficie(m²)			Deduz	Reddito			
						ha	are	ca		Dominicale	Agrario		
1	13	34		-	PASC CESPUG 2	42	42	45		Euro 131,46 L. 254.547	Euro 87,64 L. 169.698	Impianto meccanografico del 03/10/1985	
Notifica							Partita		703				

L'intestazione alla data della richiesta deriva dai seguenti atti:

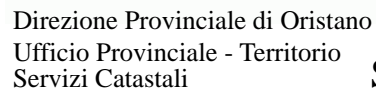
Situazione degli intestati dall'impianto meccanografico

N.	DATI ANAGRAFICI	CODICE FISCALE	DIRITTI E ONERI REALI
1	COMUNE DI CABRAS		(1) Proprieta` per 1000/1000 fino al 14/04/2011
DATI DERIVANTI DA		Impianto meccanografico del 03/10/1985	

Unità immobiliari n. 1

Visura telematica esente per fini istituzionali

* Codice Fiscale Validato in Anagrafe Tributaria



Situazione degli atti informatizzati dall'impianto meccanografico al 17/11/2017

Data: 17/11/2017 - Ora: 17.50.12 Segue

Visura n.: T282946 Pag: 1

INTESTATO

Situazione dell'Immobile dal 27/07/2001

Nella variazione sono stati soppressi i seguenti immobili:

- foglio 14 particella 341

Sono stati inoltre variati i seguenti immobili:

- foglio 14 particella 411

L'intestazione alla data della richiesta deriva dai seguenti atti:

Situazione degli intestati relativa ad atto del 10/09/1983 (antecedente all'impianto meccanografico)

Situazione dell'immobile che ha originato il precedente dall'impianto meccanografico

N.	DATI IDENTIFICATIVI			DATI CLASSAMENTO						DATI DERIVANTI DA
	Foglio	Particella	Sub	Porz	Qualità Classe	Superficie(m²)	Deduz	Reddito		
						ha are ca		Dominicale	Agrario	
1	14	341		-	SEMINATIVO 3	07 05		L. 2.115	L. 1.410	Impianto meccanografico del 03/10/1985



Direzione Provinciale di Oristano
Ufficio Provinciale - Territorio
Servizi Catastali

Visura storica per immobile

Situazione degli atti informatizzati dall'impianto meccanografico al 17/11/2017

Data: 17/11/2017 - Ora: 17.50.12 Fine

Visura n.: T282946 Pag: 2

Notifica		Partita	703		
----------	--	---------	-----	--	--

L'intestazione alla data della richiesta deriva dai seguenti atti:

Situazione degli intestati dall'impianto meccanografico

N.	DATI ANAGRAFICI	CODICE FISCALE	DIRITTI E ONERI REALI
1	COMUNE DI CABRAS		fino al 10/09/1983
DATI DERIVANTI DA		Impianto meccanografico del 03/10/1985	

Unità immobiliari n. 1

Visura telematica esente per fini istituzionali

* Codice Fiscale Validato in Anagrafe Tributaria

Visura storica per immobile

Situazione degli atti informatizzati dall'impianto meccanografico al 17/11/2017

Data: 17/11/2017 - Ora: 17.50.43

Segue

Visura n.: T283138 Pag: 1

Dati della richiesta	Comune di CABRAS (Codice: B314A)
Catasto Terreni	Sezione di CABRAS (Provincia di ORISTANO)
	Foglio: 14 Particella: 411

INTESTATO

1	DEMANIO DELLO STATO	80193210582*	(1) Proprieta` per 1/1
---	---------------------	--------------	------------------------

Situazione dell'Immobile dal 27/07/2001

N.	DATI IDENTIFICATIVI			DATI CLASSAMENTO						DATI DERIVANTI DA
	Foglio	Particella	Sub	Porz	Qualità Classe	Superficie(m²)	Deduz	Reddito		
						ha are ca		Dominicale	Agrario	
1	14	411		-	SEMINATIVO 3	03 41		Euro 0,53 L. 1.023	Euro 0,35 L. 682	FRAZIONAMENTO del 10/09/1983 protocollo n. 99210 in atti dal 27/07/2001 (n. 33.1/1983)
Notifica						Partita				
Annotazioni				ex mapp 341 sub/b						

Nella variazione sono stati soppressi i seguenti immobili:

- foglio 14 particella 341

Sono stati inoltre variati i seguenti immobili:

- foglio 14 particella 410

L'intestazione alla data della richiesta deriva dai seguenti atti:

Situazione degli intestati dal 21/01/1992

N.	DATI ANAGRAFICI	CODICE FISCALE	DIRITTI E ONERI REALI
1	DEMANIO DELLO STATO	80193210582	(1) Proprieta` per 1/1
DATI DERIVANTI DA		DECRETO (DISPOSIZIONI DELLE AUTORITA') del 21/01/1992 protocollo n. 110249 Voltura in atti dal 06/09/2001 Repertorio n.: 398 Rogante: PREFETTO PROV. OR. Sede: ORISTANO Registrazione: UR Sede: ORISTANO n: 346 del 07/02/1992 ESPROPRIO (n. 713.1/1992)	

Situazione degli intestati relativa ad atto del 10/09/1983 (antecedente all'impianto meccanografico)

N.	DATI ANAGRAFICI	CODICE FISCALE	DIRITTI E ONERI REALI
1	COMUNE DI CABRAS		fino al 21/01/1992
DATI DERIVANTI DA		FRAZIONAMENTO del 10/09/1983 protocollo n. 99210 in atti dal 27/07/2001 Registrazione: (n. 33.1/1983)	

Visura storica per immobile

Data: 17/11/2017 - Ora: 17.50.43 Fine

Visura n.: T283138 Pag: 2

Situazione degli atti informatizzati dall'impianto meccanografico al 17/11/2017

Situazione dell'immobile che ha originato il precedente dall'impianto meccanografico

N.	DATI IDENTIFICATIVI			DATI CLASSAMENTO						DATI DERIVANTI DA	
	Foglio	Particella	Sub	Porz	Qualità Classe	Superficie(m²)	Deduz	Reddito			
						ha are ca		Dominicale	Agrario		
1	14	341		-	SEMINATIVO 3	07 05		L. 2.115	L. 1.410	Impianto meccanografico del 03/10/1985	
Notifica						Partita	703				

L'intestazione alla data della richiesta deriva dai seguenti atti:

Situazione degli intestati dall'impianto meccanografico

N.	DATI ANAGRAFICI	CODICE FISCALE	DIRITTI E ONERI REALI
1	COMUNE DI CABRAS		fino al 10/09/1983
DATI DERIVANTI DA		Impianto meccanografico del 03/10/1985	

Unità immobiliari n. 1

Visura telematica esente per fini istituzionali

* Codice Fiscale Validato in Anagrafe Tributaria

Visura storica per immobile

Situazione degli atti informatizzati dall'impianto meccanografico al 17/11/2017

Data: 17/11/2017 - Ora: 17.43.00

Segue

Visura n.: T280197 Pag: 1

Dati della richiesta	Comune di CABRAS (Codice: B314A)
Catasto Terreni	Sezione di CABRAS (Provincia di ORISTANO)
	Foglio: 14 Particella: 710

INTESTATO

1	COMUNE DI CABRAS		(1) Proprieta` per 1000/1000
---	------------------	--	------------------------------

Situazione dell'Immobile dal 17/06/2011

N.	DATI IDENTIFICATIVI			DATI CLASSAMENTO						DATI DERIVANTI DA	
	Foglio	Particella	Sub	Porz	Qualità Classe	Superficie(m²)		Deduz	Reddito		
						ha are ca			Dominicale	Agrario	
1	14	710		-	VIGNETO 1	17	90 61		Euro 1.618,35	Euro 786,06	Tipo mappale del 17/06/2011 protocollo n. OR0115257 in atti dal 17/06/2011 PER NUOVA COSTRUZIONE (n. 115257.1/2011)
Notifica						Partita					

Nella variazione sono stati soppressi i seguenti immobili:

- foglio 14 particella 1

Sono stati inoltre variati i seguenti immobili:

- foglio 14 particella 711

L'intestazione alla data della richiesta deriva dai seguenti atti:

Situazione degli intestati dal 17/06/2011

N.	DATI ANAGRAFICI	CODICE FISCALE	DIRITTI E ONERI REALI
1	COMUNE DI CABRAS		(1) Proprieta` per 1000/1000
DATI DERIVANTI DA		del 17/06/2011 protocollo n. OR0115257 in atti dal 17/06/2011 Registrazione: PER NUOVA COSTRUZIONE (n. 115257.1/2011)	



Direzione Provinciale di Oristano
Ufficio Provinciale - Territorio
Servizi Catastali

Visura storica per immobile

Situazione degli atti informatizzati dall'impianto meccanografico al 17/11/2017

Data: 17/11/2017 - Ora: 17.43.00 Fine

Visura n.: T280197 Pag: 2

Situazione dell'immobile che ha originato il precedente dall'impianto meccanografico

N.	DATI IDENTIFICATIVI			DATI CLASSAMENTO							DATI DERIVANTI DA	
	Foglio	Particella	Sub	Porz	Qualità Classe	Superficie(m²)			Deduz	Reddito		
						ha are ca				Dominicale	Agrario	
1	14	1		-	VIGNETO 1	18	64	55		Euro 1.685,18 L. 3.262.963	Euro 818,52 L. 1.584.868	Impianto meccanografico del 03/10/1985
Notifica							Partita		703			

L'intestazione alla data della richiesta deriva dai seguenti atti:

Situazione degli intestati dall'impianto meccanografico

N.	DATI ANAGRAFICI	CODICE FISCALE	DIRITTI E ONERI REALI
1	COMUNE DI CABRAS		(1) Proprieta` per 1000/1000 fino al 17/06/2011
DATI DERIVANTI DA		Impianto meccanografico del 03/10/1985	

Unità immobiliari n. 1

Visura telematica esente per fini istituzionali

* Codice Fiscale Validato in Anagrafe Tributaria

Visura storica per immobile

Situazione degli atti informatizzati al 20/02/2023

Dati della richiesta	Comune di CABRAS (Codice:B314A)
Catasto Terreni	Sezione CABRAS (Provincia di ORISTANO)
	Foglio: 14 Particella: 711

Area di enti urbani e promiscui dal 21/06/2011

N.	DATI IDENTIFICATIVI			DATI CLASSAMENTO						DATI DERIVANTI DA	
	Foglio	Particella	Sub	Porz	Qualità Classe	Superficie(m²)	Deduz	Reddito			
						ha are ca		Dominicale	Agrario		
1	14	711		-	ENTE URBANO	73 94				VARIAZIONE D'UFFICIO del 17/06/2011 Pratica n. OR0117220 in atti dal 21/06/2011 INSERIMENTO ANNOTAZIONI (n. 2345.1/2011)	
Notifica						Partita		1			
Annotazioni				di stadio: ATTO DI AGGIORNAMENTO NON CONFORME ALL' ART. 1 COMMA 8 DEL DM 701/1994							

Mappali Fabbricati Correlati

Codice Comune B314 - Sezione A - Foglio 14 - Particella 711/

Area di enti urbani e promiscui dal 17/06/2011

N.	DATI IDENTIFICATIVI			DATI CLASSAMENTO					DATI DERIVANTI DA	
	Foglio	Particella	Sub	Porz	Qualità Classe	Superficie(m²)	Deduz	Reddito		
						ha are ca		Dominicale	Agrario	
1	14	711		-	ENTE URBANO	73 94				Tipo Mappale del 17/06/2011 Pratica n. OR0115257 in atti dal 17/06/2011 PER NUOVA COSTRUZIONE (n. 115257.1/2011)
Notifica						Partita	1			

Nella variazione sono stati soppressi i seguenti immobili:

Foglio:14 Particella:1 ;

Sono stati inoltre variati i seguenti immobili:

Foglio:14 Particella:710 ;

Visura storica per immobile

Situazione degli atti informatizzati al 20/02/2023

Situazione dell'unità immobiliare che ha originato il precedente dall'impianto meccanografico

N.	DATI IDENTIFICATIVI			DATI CLASSAMENTO						DATI DERIVANTI DA	
	Foglio	Particella	Sub	Porz	Qualità Classe	Superficie(m²)		Deduz	Reddito		
						ha	are ca		Dominicale	Agrario	
1	14	1		-	VIGNETO 1	18	64 55		Euro 1.685,18 L. 3.262.963	Euro 818,52 L. 1.584.868	Impianto meccanografico del 03/10/1985
Notifica						Partita		703			

L'intestazione alla data della richiesta deriva dai seguenti atti:

Situazione degli intestati dall'impianto meccanografico

N.	DATI ANAGRAFICI	CODICE FISCALE	DIRITTI E ONERI REALI
1	COMUNE DI CABRAS	*	(1) Proprieta' 1000/1000 fino al 17/06/2011
DATI DERIVANTI DA		Impianto meccanografico del 03/10/1985	

Visura telematica esente per fini istituzionali

* Codice Fiscale Validato in Anagrafe Tributaria.

Visura storica per immobile

Situazione degli atti informatizzati dall'impianto meccanografico al 17/11/2017

Data: 17/11/2017 - Ora: 17.53.44 Segue

Visura n.: T284320 Pag: 1

Dati della richiesta	Comune di CABRAS (Codice: B314A)
Catasto Terreni	Sezione di CABRAS (Provincia di ORISTANO)
	Foglio: 15 Particella: 70

INTESTATO

1	COMUNE DI CABRAS		(1) Proprieta` per 1000/1000
---	------------------	--	------------------------------

Situazione dell'Immobile dal 21/12/2009

N.	DATI IDENTIFICATIVI			DATI CLASSAMENTO						DATI DERIVANTI DA	
	Foglio	Particella	Sub	Porz	Qualità Classe	Superficie(m²)	Deduz	Reddito			
						ha are ca		Dominicale	Agrario		
1	15	70		-	PASCOLO U ARB	1 93 80		Euro 25,02	Euro 16,01	Tabella di variazione del 21/12/2009 protocollo n. OR0240799 in atti dal 21/12/2009 TRASMISSIONE DATI AGEA AI SENSI DEL DL 3.10.2006 N.262 (n. 6344.1/2009)	
Notifica						Partita					
Annotazioni				di stadio: VARIAZIONE COLTURALE ESEGUITA AI SENSI DEL DL 3.10.2006 N. 262, CONVERTITO CON MODIFICAZIONI NELLA LEGGE 24.11.2006 N. 286 E SUCCESSIVE MODIFICAZIONI (ANNO 2009) - CLASSAMENTO PER PARIFICAZIONE CON LA QUALITA` 91 - PASCOLO , CLASSE 03							

Situazione dell'Immobile dall'impianto meccanografico

N.	DATI IDENTIFICATIVI			DATI CLASSAMENTO						DATI DERIVANTI DA	
	Foglio	Particella	Sub	Porz	Qualità Classe	Superficie(m²)	Deduz	Reddito			
						ha are ca		Dominicale	Agrario		
1	15	70		-	PASCOLO 4	1 93 80		Euro 12,01 L. 23.256	Euro 5,00 L. 9.690	Impianto meccanografico del 03/10/1985	
Notifica					Partita		703				

L'intestazione alla data della richiesta deriva dai seguenti atti:

Situazione degli intestati dall'impianto meccanografico

N.	DATI ANAGRAFICI	CODICE FISCALE	DIRITTI E ONERI REALI
1	COMUNE DI CABRAS		(1) Proprieta` per 1000/1000



Direzione Provinciale di Oristano
Ufficio Provinciale - Territorio
Servizi Catastali

Visura storica per immobile

Situazione degli atti informatizzati dall'impianto meccanografico al 17/11/2017

Data: 17/11/2017 - Ora: 17.53.44 Fine

Visura n.: T284320 Pag: 2

DATI DERIVANTI DA	Impianto meccanografico del 03/10/1985
--------------------------	--

Unità immobiliari n. 1

Visura telematica esente per fini istituzionali

* Codice Fiscale Validato in Anagrafe Tributaria

Visura storica per immobile

Situazione degli atti informatizzati dall'impianto meccanografico al 17/11/2017

Data: 17/11/2017 - Ora: 17.54.52

Segue

Visura n.: T284704 Pag: 1

Dati della richiesta	Comune di CABRAS (Codice: B314A)
Catasto Terreni	Sezione di CABRAS (Provincia di ORISTANO)
	Foglio: 15 Particella: 71

INTESTATO

1	COMUNE DI CABRAS		(1) Proprieta` per 1000/1000
---	------------------	--	------------------------------

Situazione dell'Immobile dal 09/12/2014

N.	DATI IDENTIFICATIVI			DATI CLASSAMENTO						DATI DERIVANTI DA	
	Foglio	Particella	Sub	Porz	Qualità Classe	Superficie(m²)		Deduz	Reddito		
						ha	are ca		Dominicale	Agrario	
1	15	71		-	PASCOLO U ARB	4	21 05		Euro 54,36	Euro 34,79	Variazione del 14/05/2014 protocollo n. OR0086519 in atti dal 09/12/2014 TRASMISSIONE DATI AGEA AI SENSI DEL DL 3.10.2006 N. 262 (n. 8811.1/2014)
Notifica						Partita					
Annotazioni				di stadio: Variazione culturale eseguita ai sensi del DI 3.10.2006 n. 262, convertito con modificazioni nella legge 24.11.2006 n. 286 e successive modificazioni (anno 2014) - Eseguita a seguito di dichiarazione resa il 14/05/2014 all'Organismo Pagatore AGEA con la domanda AGEA. ADU.2014.0593018 (Scheda validazione/fascicolo prot. n. AGEA. CAA4575.2014.0001736) - Classamento per parificazione con la qualita' 91 - PASCOLO, classe 03							

Situazione dell'Immobile dal 10/12/2013

N.	DATI IDENTIFICATIVI			DATI CLASSAMENTO					DATI DERIVANTI DA	
	Foglio	Particella	Sub	Porz	Qualità Classe	Superficie(m²)	Deduz	Reddito		
						ha are ca		Dominicale	Agrario	
1	15	71		AA	PASCOLO ARB U	1 14 10		Euro 14,73	Euro 9,43	Variazione del 10/12/2013 protocollo n. OR0101384 in atti dal 10/12/2013 TRASMISSIONE DATI AGEA AI SENSI DEL DL 3.10.2006 N.262 (n. 8581.1/2013)
				AB	PASCOLO 4	3 06 95		Euro 19,02	Euro 7,93	
Notifica					Partita					

Visura storica per immobile

Situazione degli atti informatizzati dall'impianto meccanografico al 17/11/2017

Data: 17/11/2017 - Ora: 17.54.52

Segue

Visura n.: T284704 Pag: 2

Annotazioni	di stadio: VARIAZIONE COLTURALE ESEGUITA AI SENSI DEL DL 3.10.2006 N. 262, CONVERTITO CON MODIFICAZIONI NELLA LEGGE 24.11.2006 N. 286 E SUCCESSIVE MODIFICAZIONI (ANNO 2013)
--------------------	--

Situazione dell'Immobile dal 21/12/2009

N.	DATI IDENTIFICATIVI			DATI CLASSAMENTO						DATI DERIVANTI DA	
	Foglio	Particella	Sub	Porz	Qualità Classe	Superficie(m²)		Deduz	Reddito		
						ha	are ca		Dominicale	Agrario	
1	15	71		-	PASCOLO U ARB	4	21 05		Euro 54,36	Euro 34,79	Tabella di variazione del 21/12/2009 protocollo n. OR0240800 in atti dal 21/12/2009 TRASMISSIONE DATI AGEA AI SENSI DEL DL 3.10.2006 N.262 (n. 6345.1/2009)
Notifica						Partita					
Annotazioni				di stadio: VARIAZIONE COLTURALE ESEGUITA AI SENSI DEL DL 3.10.2006 N. 262, CONVERTITO CON MODIFICAZIONI NELLA LEGGE 24.11.2006 N. 286 E SUCCESSIVE MODIFICAZIONI (ANNO 2009) - CLASSAMENTO PER PARIFICAZIONE CON LA QUALITA' 91 - PASCOLO . CLASSE 03							

Situazione dell'Immobile dall'impianto meccanografico

N.	DATI IDENTIFICATIVI			DATI CLASSAMENTO						DATI DERIVANTI DA	
	Foglio	Particella	Sub	Porz	Qualità Classe	Superficie(m²)		Deduz	Reddito		
						ha are ca			Dominicale	Agrario	
1	15	71		-	PASCOLO 4	4	21 05		Euro 26,09 L. 50.526	Euro 10,87 L. 21.053	Impianto meccanografico del 03/10/1985
Notifica					Partita		703				

L'intestazione alla data della richiesta deriva dai seguenti atti:

Situazione degli intestati dall'impianto meccanografico

N.	DATI ANAGRAFICI		CODICE FISCALE	DIRITTI E ONERI REALI
1	COMUNE DI CABRAS			(1) Proprieta' per 1000/1000
DATI DERIVANTI DA		Impianto meccanografico del 03/10/1985		

Unità immobiliari n. 1



Direzione Provinciale di Oristano
Ufficio Provinciale - Territorio
Servizi Catastali

Visura storica per immobile

Situazione degli atti informatizzati dall'impianto meccanografico al 17/11/2017

Data: 17/11/2017 - Ora: 17.54.52 Fine

Visura n.: T284704 Pag: 3

Visura telematica esente per fini istituzionali

* Codice Fiscale Validato in Anagrafe Tributaria

Visura storica per immobile

Situazione degli atti informatizzati dall'impianto meccanografico al 17/11/2017

Data: 17/11/2017 - Ora: 18.01.33

Segue

Visura n.: T287100 Pag: 1

Dati della richiesta	Comune di CABRAS (Codice: B314A)
Catasto Terreni	Sezione di CABRAS (Provincia di ORISTANO)
	Foglio: 19 Particella: 1

INTESTATO

1	COMUNE DI CABRAS	(1) Proprieta` per 1000/1000
---	------------------	------------------------------

Situazione dell'Immobile dal 08/03/2007

N.	DATI IDENTIFICATIVI			DATI CLASSAMENTO							DATI DERIVANTI DA	
	Foglio	Particella	Sub	Porz	Qualità Classe	Superficie(m²)			Deduz	Reddito		Tabella di variazione del 08/03/2007 protocollo n. OR0041629 in atti dal 08/03/2007 TRASMISSIONE DATI AI SENSI DEL DECRETO 262 DEL 3 OTTOBRE 2006 (n. 13515.1/2007)
						ha are ca				Dominicale	Agrario	
1	19	1		AA	PASCOLO 2	12	45	00		Euro 225,05	Euro 192,90	
				AB	INCOLT PROD U	7	02	90		Euro 3,63	Euro 3,63	
Notifica								Partita				
Annotazioni				variazione colturale ex d.l. n. 262/06 - qualita' dichiarata o parificata a coltura presente nel quadro tariffario								

Situazione dell'Immobile dall'impianto meccanografico

N.	DATI IDENTIFICATIVI			DATI CLASSAMENTO						DATI DERIVANTI DA	
	Foglio	Particella	Sub	Porz	Qualità Classe	Superficie(m²)	Deduz	Reddito			
						ha are ca		Dominicale	Agrario		
1	19	1		-	INCOLT PROD U	19 47 90		Euro 10,06 L. 19.479	Euro 10,06 L. 19.479	Impianto meccanografico del 03/10/1985	
Notifica					Partita		703				

L'intestazione alla data della richiesta deriva dai seguenti atti:



Direzione Provinciale di Oristano
Ufficio Provinciale - Territorio
Servizi Catastali

Visura storica per immobile

Situazione degli atti informatizzati dall'impianto meccanografico al 17/11/2017

Data: 17/11/2017 - Ora: 18.01.33 Fine

Visura n.: T287100 Pag: 2

Situazione degli intestati dall'impianto meccanografico

N.	DATI ANAGRAFICI	CODICE FISCALE	DIRITTI E ONERI REALI
1	COMUNE DI CABRAS		(1) Proprieta` per 1000/1000
DATI DERIVANTI DA		Impianto meccanografico del 03/10/1985	

Unità immobiliari n. 1

Visura telematica esente per fini istituzionali

* Codice Fiscale Validato in Anagrafe Tributaria

Visura storica per immobile

Situazione degli atti informatizzati dall'impianto meccanografico al 17/11/2017

Data: 17/11/2017 - Ora: 18.04.01 Segue

Visura n.: T287996 Pag: 1

Dati della richiesta	Comune di CABRAS (Codice: B314A)
Catasto Terreni	Sezione di CABRAS (Provincia di ORISTANO)
	Foglio: 20 Particella: 3

INTESTATO

1	COMUNE DI CABRAS		(1) Proprieta` per 1000/1000
---	------------------	--	------------------------------

Situazione dell'Immobile dal 21/12/2009

N.	DATI IDENTIFICATIVI			DATI CLASSAMENTO						DATI DERIVANTI DA	
	Foglio	Particella	Sub	Porz	Qualità Classe	Superficie(m²)	Deduz	Reddito			
						ha are ca		Dominicale	Agrario		
1	20	3		-	PASCOLO U ARB	5 11 60		Euro 66,05	Euro 42,28	Tabella di variazione del 21/12/2009 protocollo n. OR0240811 in atti dal 21/12/2009 TRASMISSIONE DATI AGEA AI SENSI DEL DL 3.10.2006 N.262 (n. 6356.1/2009)	
Notifica						Partita					
Annotazioni				di stadio: VARIAZIONE COLTURALE ESEGUITA AI SENSI DEL DL 3.10.2006 N. 262, CONVERTITO CON MODIFICAZIONI NELLA LEGGE 24.11.2006 N. 286 E SUCCESSIVE MODIFICAZIONI (ANNO 2009) - CLASSAMENTO PER PARIFICAZIONE CON LA QUALITA' 91 - PASCOLO . CLASSE 03							

Situazione dell'Immobile dall'impianto meccanografico

N.	DATI IDENTIFICATIVI			DATI CLASSAMENTO						DATI DERIVANTI DA	
	Foglio	Particella	Sub	Porz	Qualità Classe	Superficie(m²)	Deduz	Reddito			
						ha are ca		Dominicale	Agrario		
1	20	3		-	INCOLT PROD U	5 11 60		Euro 2,64 L. 5.116	Euro 2,64 L. 5.116	Impianto meccanografico del 03/10/1985	
Notifica					Partita		703				

L'intestazione alla data della richiesta deriva dai seguenti atti:

Situazione degli intestati dall'impianto meccanografico

N.	DATI ANAGRAFICI	CODICE FISCALE	DIRITTI E ONERI REALI
1	COMUNE DI CABRAS		(1) Proprieta` per 1000/1000



Direzione Provinciale di Oristano
Ufficio Provinciale - Territorio
Servizi Catastali

Visura storica per immobile

Situazione degli atti informatizzati dall'impianto meccanografico al 17/11/2017

Data: 17/11/2017 - Ora: 18.04.01 Fine

Visura n.: T287996 Pag: 2

DATI DERIVANTI DA	Impianto meccanografico del 03/10/1985
--------------------------	--

Unità immobiliari n. 1

Visura telematica esente per fini istituzionali

* Codice Fiscale Validato in Anagrafe Tributaria

Visura storica per immobile

Situazione degli atti informatizzati dall'impianto meccanografico al 17/11/2017

Data: 17/11/2017 - Ora: 18.05.19

Segue

Visura n.: T288442 Pag: 1

Dati della richiesta	Comune di CABRAS (Codice: B314A)
Catasto Terreni	Sezione di CABRAS (Provincia di ORISTANO)
	Foglio: 20 Particella: 14

INTESTATO

1	COMUNE DI CABRAS	(1) Proprieta` per 1000/1000
---	------------------	------------------------------

Situazione dell'Immobile dal 21/12/2009

N.	DATI IDENTIFICATIVI			DATI CLASSAMENTO						DATI DERIVANTI DA	
	Foglio	Particella	Sub	Porz	Qualità Classe	Superficie(m²)		Deduz	Reddito		Tabella di variazione del 21/12/2009 protocollo n. OR0240814 in atti dal 21/12/2009 TRASMISSIONE DATI AGEA AI SENSI DEL DL 3.10.2006 N.262 (n. 6359.1/2009)
						ha are ca			Dominicale	Agrario	
1	20	14		AA	PASCOLO 3	73	77		Euro 9,52	Euro 6,10	
				AB	PASCOLO U ARB	1	25 98		Euro 16,27	Euro 10,41	
Notifica						Partita					
Annotazioni				di stadio: VARIAZIONE COLTURALE ESEGUITA AI SENSI DEL DL 3.10.2006 N. 262, CONVERTITO CON MODIFICAZIONI NELLA LEGGE 24.11.2006 N. 286 E SUCCESSIVE MODIFICAZIONI (ANNO 2009) PORZIONE AB: CLASSAMENTO PER PARIFICAZIONE CON LA QUALITA' 91 - PASCOLO . CLASSE 03							

Situazione dell'Immobile dall'impianto meccanografico

N.	DATI IDENTIFICATIVI			DATI CLASSAMENTO						DATI DERIVANTI DA
	Foglio	Particella	Sub	Porz	Qualità Classe	Superficie(m²)	Deduz	Reddito		
						ha are ca		Dominicale	Agrario	
1	20	14		-	PASCOLO 3	1 99 75		Euro 25,79 L. 49.938	Euro 16,51 L. 31.960	Impianto meccanografico del 03/10/1985
Notifica					Partita		703			

L'intestazione alla data della richiesta deriva dai seguenti atti:



Direzione Provinciale di Oristano
Ufficio Provinciale - Territorio
Servizi Catastali

Visura storica per immobile

Situazione degli atti informatizzati dall'impianto meccanografico al 17/11/2017

Data: 17/11/2017 - Ora: 18.05.19 Fine

Visura n.: T288442 Pag: 2

Situazione degli intestati dall'impianto meccanografico

N.	DATI ANAGRAFICI	CODICE FISCALE	DIRITTI E ONERI REALI
1	COMUNE DI CABRAS		(1) Proprieta` per 1000/1000
DATI DERIVANTI DA		Impianto meccanografico del 03/10/1985	

Unità immobiliari n. 1

Visura telematica esente per fini istituzionali

* Codice Fiscale Validato in Anagrafe Tributaria

Visura storica per immobile

Situazione degli atti informatizzati dall'impianto meccanografico al 17/11/2017

Data: 17/11/2017 - Ora: 18.12.19

Segue

Visura n.: T291074 Pag: 1

Dati della richiesta	Comune di CABRAS (Codice: B314A)
Catasto Terreni	Sezione di CABRAS (Provincia di ORISTANO)
	Foglio: 20 Particella: 16

INTESTATO

1	COMUNE DI CABRAS		(1) Proprieta` per 1000/1000
---	------------------	--	------------------------------

Situazione dell'Immobile dal 08/03/2007

N.	DATI IDENTIFICATIVI			DATI CLASSAMENTO							DATI DERIVANTI DA	
	Foglio	Particella	Sub	Porz	Qualità Classe	Superficie(m²)			Deduz	Reddito		Tabella di variazione del 08/03/2007 protocollo n. OR0041633 in atti dal 08/03/2007 TRASMISSIONE DATI AI SENSI DEL DECRETO 262 DEL 3 OTTOBRE 2006 (n. 13519.1/2007)
						ha are ca				Dominicale	Agrario	
1	20	16		AA	PASCOLO 3	37	85	00		Euro 488,70	Euro 312,77	
				AB	INCOLT PROD U	17	90	45		Euro 9,25	Euro 9,25	
Notifica								Partita				
Annotazioni				variazione colturale ex d.l. n. 262/06 - qualità dichiarata o parificata a coltura presente nel quadro tariffario								

Situazione dell'Immobile dall'impianto meccanografico

N.	DATI IDENTIFICATIVI			DATI CLASSAMENTO						DATI DERIVANTI DA	
	Foglio	Particella	Sub	Porz	Qualità Classe	Superficie(m²)		Deduz	Reddito		
						ha are ca			Dominicale	Agrario	
1	20	16		-	INCOLT PROD U	55	75 45		Euro 28,79 L. 55.755	Euro 28,79 L. 55.755	Impianto meccanografico del 03/10/1985
Notifica					Partita		703				

L'intestazione alla data della richiesta deriva dai seguenti atti:



Direzione Provinciale di Oristano
Ufficio Provinciale - Territorio
Servizi Catastali

Visura storica per immobile

Situazione degli atti informatizzati dall'impianto meccanografico al 17/11/2017

Data: 17/11/2017 - Ora: 18.12.19 Fine

Visura n.: T291074 Pag: 2

Situazione degli intestati dall'impianto meccanografico

N.	DATI ANAGRAFICI	CODICE FISCALE	DIRITTI E ONERI REALI
1	COMUNE DI CABRAS		(1) Proprieta` per 1000/1000
DATI DERIVANTI DA		Impianto meccanografico del 03/10/1985	

Unità immobiliari n. 1

Visura telematica esente per fini istituzionali

* Codice Fiscale Validato in Anagrafe Tributaria

Visura storica per immobile

Situazione degli atti informatizzati dall'impianto meccanografico al 17/11/2017

Dati della richiesta	Comune di CABRAS (Codice: B314A)
Catasto Terreni	Sezione di CABRAS (Provincia di ORISTANO)
	Foglio: 20 Particella: 18

INTESTATO

1	COMUNE DI CABRAS		(1) Proprieta` per 1000/1000
---	------------------	--	------------------------------

Situazione dell'Immobile dall'impianto meccanografico

N.	DATI IDENTIFICATIVI			DATI CLASSAMENTO						DATI DERIVANTI DA	
	Foglio	Particella	Sub	Porz	Qualità Classe	Superficie(m²)		Deduz	Reddito		
						ha	are ca		Dominicale	Agrario	
1	20	18		-	INCOLT PROD U	36	55 75		Euro 18,88 L. 36.558	Euro 18,88 L. 36.558	Impianto meccanografico del 03/10/1985
Notifica						Partita		703			

L'intestazione alla data della richiesta deriva dai seguenti atti:

Situazione degli intestati dall'impianto meccanografico

N.	DATI ANAGRAFICI	CODICE FISCALE	DIRITTI E ONERI REALI
1	COMUNE DI CABRAS		(1) Proprieta` per 1000/1000
DATI DERIVANTI DA		Impianto meccanografico del 03/10/1985	

Unità immobiliari n. 1

Visura telematica esente per fini istituzionali

* Codice Fiscale Validato in Anagrafe Tributaria

Visura storica per immobile

Data: 17/11/2017 - Ora: 18.15.11 Segue

Visura n.: T292053 Pag: 1

Situazione degli atti informatizzati dall'impianto meccanografico al 17/11/2017

Dati della richiesta	Comune di CABRAS (Codice: B314A)
Catasto Terreni	Sezione di CABRAS (Provincia di ORISTANO)
	Foglio: 20 Particella: 76

INTESTATO

1	COMUNE DI CABRAS		(1) Proprieta` per 1000/1000
---	------------------	--	------------------------------

Situazione dell'Immobile dal 14/12/2011

N.	DATI IDENTIFICATIVI			DATI CLASSAMENTO						DATI DERIVANTI DA
	Foglio	Particella	Sub	Porz	Qualità Classe	Superficie(m²)	Deduz	Reddito		
						ha are ca		Dominicale	Agrario	
1	20	76		-	PASCOLO 3	47 25		Euro 6,10	Euro 3,90	Tabella di variazione del 14/12/2011 protocollo n. OR0211954 in atti dal 14/12/2011 TRASMISSIONE DATI AGEA AI SENSI DEL DL 3.10.2006 N.262 (n. 8401.1/2011)
Notifica						Partita				
Annotazioni				di stadio: VARIAZIONE CULTURALE ESEGUITA AI SENSI DEL DL 3.10.2006 N. 262, CONVERTITO CON MODIFICAZIONI NELLA LEGGE 24.11.2006 N. 286 E SUCCESSIVE MODIFICAZIONI (ANNO 2011)						

Situazione dell'Immobile dal 21/12/2009

N.	DATI IDENTIFICATIVI			DATI CLASSAMENTO						DATI DERIVANTI DA
	Foglio	Particella	Sub	Porz	Qualità Classe	Superficie(m²)	Deduz	Reddito		
						ha are ca		Dominicale	Agrario	
1	20	76		-	PASCOLO U ARB	47 25		Euro 6,10	Euro 3,90	Tabella di variazione del 21/12/2009 protocollo n. OR0240818 in atti dal 21/12/2009 TRASMISSIONE DATI AGEA AI SENSI DEL DL 3.10.2006 N.262 (n. 6363.1/2009)
Notifica						Partita				

Visura storica per immobile

Situazione degli atti informatizzati dall'impianto meccanografico al 17/11/2017

Data: 17/11/2017 - Ora: 18.15.11

Segue

Visura n.: T292053 Pag: 2

Annotazioni	di stadio: VARIAZIONE COLTURALE ESEGUITA AI SENSI DEL DL 3.10.2006 N. 262, CONVERTITO CON MODIFICAZIONI NELLA LEGGE 24.11.2006 N. 286 E SUCCESSIVE MODIFICAZIONI (ANNO 2009) - CLASSAMENTO PER PARIFICAZIONE CON LA QUALITA' 91 - PASCOLO , CLASSE 03
--------------------	---

Situazione dell'Immobile dal 08/03/2007

N.	DATI IDENTIFICATIVI			DATI CLASSAMENTO						DATI DERIVANTI DA	
	Foglio	Particella	Sub	Porz	Qualità Classe	Superficie(m²)		Deduz	Reddito		
						ha are ca			Dominicale	Agrario	
1	20	76		-	PASCOLO 3	47 25			Euro 6,10	Euro 3,90	Tabella di variazione del 08/03/2007 protocollo n. OR0041643 in atti dal 08/03/2007 TRASMISSIONE DATI AI SENSI DEL DECRETO 262 DEL 3 OTTOBRE 2006 (n. 13529.1/2007)
Notifica						Partita					
Annotazioni				variazione colturale ex d.l. n. 262/06 - qualità dichiarata o parificata a coltura presente nel quadro tariffario							

Situazione dell'Immobile dall'impianto meccanografico

N.	DATI IDENTIFICATIVI			DATI CLASSAMENTO					DATI DERIVANTI DA	
	Foglio	Particella	Sub	Porz	Qualità Classe	Superficie(m²)	Deduz	Reddito		
						ha are ca		Dominicale	Agrario	
1	20	76		-	INCOLT PROD U	47 25		Euro 0,24 L. 473	Euro 0,24 L. 473	Impianto meccanografico del 03/10/1985
Notifica					Partita		703			

L'intestazione alla data della richiesta deriva dai seguenti atti:

Situazione degli intestati dall'impianto meccanografico

N.	DATI ANAGRAFICI		CODICE FISCALE	DIRITTI E ONERI REALI
1	COMUNE DI CABRAS			(1) Proprieta' per 1000/1000
DATI DERIVANTI DA		Impianto meccanografico del 03/10/1985		

Unità immobiliari n. 1



Direzione Provinciale di Oristano
Ufficio Provinciale - Territorio
Servizi Catastali

Visura storica per immobile

Situazione degli atti informatizzati dall'impianto meccanografico al 17/11/2017

Data: 17/11/2017 - Ora: 18.15.11 Fine

Visura n.: T292053 Pag: 3

Visura telematica esente per fini istituzionali

* Codice Fiscale Validato in Anagrafe Tributaria

Visura storica per immobile

Situazione degli atti informatizzati dall'impianto meccanografico al 18/12/2017

Data: 18/12/2017 - Ora: 21.29.04 Segue

Visura n.: T356283 Pag: 1

Dati della richiesta	Comune di CABRAS (Codice: B314A)
Catasto Terreni	Sezione di CABRAS (Provincia di ORISTANO)
	Foglio: 20 Particella: 109

INTESTATO

1	COMUNE DI CABRAS		(1) Proprieta` per 1000/1000
---	------------------	--	------------------------------

Situazione dell'Immobile dal 14/12/2011

N.	DATI IDENTIFICATIVI			DATI CLASSAMENTO						DATI DERIVANTI DA	
	Foglio	Particella	Sub	Porz	Qualità Classe	Superficie(m²)	Deduz	Reddito			
						ha are ca		Dominicale	Agrario		
1	20	109		-	RISAIA U	1 61 65		Euro 233,76	Euro 87,66	Tabella di variazione del 14/12/2011 protocollo n. OR0211963 in atti dal 14/12/2011 TRASMISSIONE DATI AGEA AI SENSI DEL DL 3.10.2006 N.262 (n. 8410.1/2011)	
Notifica						Partita					
Annotazioni				di stadio: VARIAZIONE COLTURALE ESEGUITA AI SENSI DEL DL 3.10.2006 N. 262, CONVERTITO CON MODIFICAZIONI NELLA LEGGE 24.11.2006 N. 286 E SUCCESSIVE MODIFICAZIONI (ANNO 2011) - CLASSAMENTO PER PARIFICAZIONE CON LA QUALITA' 18 - ORTO IRRIG . CLASSE UNICA							

Situazione dell'Immobile dall'impianto meccanografico

N.	DATI IDENTIFICATIVI			DATI CLASSAMENTO					DATI DERIVANTI DA	
	Foglio	Particella	Sub	Porz	Qualità Classe	Superficie(m²)	Deduz	Reddito		
						ha are ca		Dominicale	Agrario	
1	20	109		-	INCOLT PROD U	1 61 65		Euro 0,83 L. 1.617	Euro 0,83 L. 1.617	Impianto meccanografico del 03/10/1985
Notifica					Partita		703			

L'intestazione alla data della richiesta deriva dai seguenti atti:

Situazione degli intestati dall'impianto meccanografico

N.	DATI ANAGRAFICI	CODICE FISCALE	DIRITTI E ONERI REALI
1	COMUNE DI CABRAS		(1) Proprieta` per 1000/1000



Direzione Provinciale di Oristano
Ufficio Provinciale - Territorio
Servizi Catastali

Visura storica per immobile

Situazione degli atti informatizzati dall'impianto meccanografico al 18/12/2017

Data: 18/12/2017 - Ora: 21.29.04 Fine

Visura n.: T356283 Pag: 2

DATI DERIVANTI DA	Impianto meccanografico del 03/10/1985
--------------------------	--

Unità immobiliari n. 1

Visura telematica esente per fini istituzionali

* Codice Fiscale Validato in Anagrafe Tributaria

Visura storica per immobile
Situazione degli atti informatizzati al 20/02/2023

Dati della richiesta	Comune di CABRAS (Codice:B314A) Sezione CABRAS (Provincia di ORISTANO)
Catasto Terreni	Foglio: 20 Particella: 110

INTESTATO

1	MELI Alessandro nato a CABRAS (OR) il 29/01/1973	MLELSN73A29B314G*	(1) Proprieta' 1/1 comunione de residuo
---	--	-------------------	---

Unità immobiliare dal 21/12/2009

N.	DATI IDENTIFICATIVI			DATI CLASSAMENTO					DATI DERIVANTI DA	
	Foglio	Particella	Sub	Porz	Qualità Classe	Superficie(m²)	Deduz	Reddito		
						ha are ca		Dominicale	Agrario	
1	20	110		-	RISAIA U	54 70		Euro 79,10	Euro 29,66	TABELLA DI VARIAZIONE del 21/12/2009 Pratica n. OR0240821 in atti dal 21/12/2009 TRASMISSIONE DATI AGEA AI SENSI DEL DL 3.10.2006 N.262 (n. 6366.1/2009)
Notifica						Partita				
Annotazioni				di stadio: VARIAZIONE CULTURALE ESEGUITA AI SENSI DEL DL 3.10.2006 N. 262, CONVERTITO CON MODIFICAZIONI NELLA LEGGE 24.11.2006 N. 286 E SUCCESSIVE MODIFICAZIONI (ANNO 2009) - CLASSAMENTO PER PARIFICAZIONE CON LA QUALITA' 18 - ORTO IRRIG , CLASSE UNICA						

Situazione dell'unità immobiliare dal 08/03/2007

N.	DATI IDENTIFICATIVI			DATI CLASSAMENTO						DATI DERIVANTI DA	
	Foglio	Particella	Sub	Porz	Qualità Classe	Superficie(m²)		Deduz	Reddito		
						ha are ca				Dominicale	
1	20	110		-	SEMINATIVO 2	54 70			Euro 15,54	Euro 9,89	TABELLA DI VARIAZIONE del 08/03/2007 Pratica n. OR0041660 in atti dal 08/03/2007 TRASMISSIONE DATI AI SENSI DEL DECRETO 262 DEL 3 OTTOBRE 2006 (n. 13546.1/2007)
Notifica							Partita				
Annotazioni				di stadio: VARIAZIONE CULTURALE EX D.L. N. 262/06 - QUALITA` DICHIARATA O PARIFICATA A CULTURA PRESENTE NEL QUADRO TARIFFARIO							

Visura storica per immobile

Situazione degli atti informatizzati al 20/02/2023

Situazione dell'unità immobiliare dall'impianto meccanografico

N.	DATI IDENTIFICATIVI			DATI CLASSAMENTO						DATI DERIVANTI DA	
	Foglio	Particella	Sub	Porz	Qualità Classe	Superficie(m²)		Deduz	Reddito		
						ha are ca			Dominicale	Agrario	
1	20	110		-	INCOLT PROD U	54 70			Euro 0,28 L. 547	Euro 0,28 L. 547	Impianto meccanografico del 03/10/1985
Notifica						Partita		8522			

L'intestazione alla data della richiesta deriva dai seguenti atti:

Situazione degli intestati dal 21/04/2006

N.	DATI ANAGRAFICI	CODICE FISCALE	DIRITTI E ONERI REALI
1	MELI Alessandro nato a CABRAS (OR) il 29/01/1973	MLELSN73A29B314G*	(1) Proprieta' 1/1 comunione de residuo
DATI DERIVANTI DA		Atto del 21/04/2006 Pubblico ufficiale ALTIERI ALESSANDRA Sede CABRAS (OR) Repertorio n. 4905 - COMPRAVENDITA Nota presentata con Modello Unico n. 2126.1/2006 Reparto PI di ORISTANO in atti dal 03/05/2006	

Situazione degli intestati dall'impianto meccanografico

N.	DATI ANAGRAFICI	CODICE FISCALE	DIRITTI E ONERI REALI
1	CANU Giovanni Carmelo nato a CABRAS (OR) il 16/12/1935	CNAGNN35T16B314O*	(1) Proprieta' 1000/1000 fino al 21/04/2006
DATI DERIVANTI DA		Impianto meccanografico del 03/10/1985	

Visura telematica esente per fini istituzionali

* Codice Fiscale Validato in Anagrafe Tributaria.

Visura storica per immobile

Situazione degli atti informatizzati dall'impianto meccanografico al 17/11/2017

Dati della richiesta	Comune di CABRAS (Codice: B314A) Sezione di CABRAS (Provincia di ORISTANO)
Catasto Terreni	Foglio: 20 Particella: 111

INTESTATO

1	MELI Alessandro nato a CABRAS il 29/01/1973	MLELSN73A29B314G*	(1) Proprieta` per 1/1 comunione de residuo
---	---	-------------------	---

Situazione dell'Immobile dal 21/12/2009

N.	DATI IDENTIFICATIVI			DATI CLASSAMENTO						DATI DERIVANTI DA	
	Foglio	Particella	Sub	Porz	Qualità Classe	Superficie(m²)		Deduz	Reddito		
						ha are ca			Dominicale	Agrario	
1	20	111		-	RISAIA U	1	04 00		Euro 150,39	Euro 56,40	Tabella di variazione del 21/12/2009 protocollo n. OR0240822 in atti dal 21/12/2009 TRASMISSIONE DATI AGEA AI SENSI DEL DL 3.10.2006 N.262 (n. 6367.1/2009)
Notifica						Partita					
Riserve				1 Atti passaggi intermedi non esistenti							
Annotazioni				di stadio: VARIAZIONE COLTURALE ESEGUITA AI SENSI DEL DL 3.10.2006 N. 262, CONVERTITO CON MODIFICAZIONI NELLA LEGGE 24.11.2006 N. 286 E SUCCESSIVE MODIFICAZIONI (ANNO 2009) - CLASSAMENTO PER PARIFICAZIONE CON LA QUALITA` 18 - ORTO IRRIG . CLASSE UNICA							

Situazione dell'Immobile dal 08/03/2007

N.	DATI IDENTIFICATIVI			DATI CLASSAMENTO						DATI DERIVANTI DA	
	Foglio	Particella	Sub	Porz	Qualità Classe	Superficie(m²)	Deduz	Reddito			
						ha are ca		Dominicale	Agrario		
1	20	111		-	SEMINATIVO 2	1 04 00		Euro 29,54	Euro 18,80	Tabella di variazione del 08/03/2007 protocollo n. OR0041661 in atti dal 08/03/2007 TRASMISSIONE DATI AI SENSI DEL DECRETO 262 DEL 3 OTTOBRE 2006 (n. 13547.1/2007)	
Notifica						Partita					
Riserve				1 Atti passaggi intermedi non esistenti							
Annotazioni				variazione colturale ex d.l. n. 262/06 - qualita` dichiarata o parificata a coltura presente nel quadro tariffario							

Visura storica per immobile

Data: 17/11/2017 - Ora: 18.27.38 Segue

Visura n.: T296153 Pag: 2

Situazione degli atti informatizzati dall'impianto meccanografico al 17/11/2017

Situazione dell'Immobile dal 20/06/2006

N.	DATI IDENTIFICATIVI			DATI CLASSAMENTO						DATI DERIVANTI DA	
	Foglio	Particella	Sub	Porz	Qualità Classe	Superficie(m²)		Deduz	Reddito		
						ha are ca			Dominicale	Agrario	
1	20	111		-	INCOLT PROD U	1	04 00		Euro 0,54	Euro 0,54	VOLTURA D'UFFICIO del 21/04/2006 protocollo n. OR0072706 in atti dal 20/06/2006 REC. D/2 NOTA N.2126/2006 COMPRAVENDITA (n. 5303.1/2006)
Notifica						Partita					
Riserve				1 Atti passaggi intermedi non esistenti							

Sono stati inoltre variati i seguenti immobili:

- foglio 20 particella 30 - foglio 20 particella 126 - foglio 20 particella 144

Situazione dell'Immobile dall'impianto meccanografico

N.	DATI IDENTIFICATIVI			DATI CLASSAMENTO						DATI DERIVANTI DA	
	Foglio	Particella	Sub	Porz	Qualità Classe	Superficie(m²)		Deduz	Reddito		
						ha	are ca		Dominicale	Agrario	
1	20	111		-	INCOLT PROD U	1	04 00		Euro 0,54 L. 1.040	Euro 0,54 L. 1.040	Impianto meccanografico del 03/10/1985
Notifica						Partita		5843			

L'intestazione alla data della richiesta deriva dai seguenti atti:

Situazione degli intestati dal 21/04/2006

N.	DATI ANAGRAFICI		CODICE FISCALE	DIRITTI E ONERI REALI
1	MELI Alessandro nato a CABRAS il 29/01/1973		MLELSN73A29B314G*	(1) Proprieta` per 1/1 comunione de residuo
DATI DERIVANTI DA		VOLTURA D'UFFICIO del 21/04/2006 protocollo n. OR0072706 Voltura in atti dal 20/06/2006 Repertorio n.: 4905 Rogante: ALTIERI ALESSANDRA Sede: CABRAS Registrazione: Sede: REC. D/2 NOTA N.2126/2006 COMPRAVENDITA (n. 5303.1/2006)		

Situazione degli intestati dal 21/04/2006

N.	DATI ANAGRAFICI		CODICE FISCALE	DIRITTI E ONERI REALI
1	MELI Alessandro nato a CABRAS il 29/01/1973		MLELSN73A29B314G*	(1) Proprieta` per 1/1 comunione de residuo fino al 21/04/2006
DATI DERIVANTI DA		ISTRUMENTO (ATTO PUBBLICO) del 21/04/2006 Nota presentata con Modello Unico in atti dal 03/05/2006 Repertorio n.: 4905 Rogante: ALTIERI ALESSANDRA Sede: CABRAS Registrazione: Sede: COMPRAVENDITA (Passaggi intermedi da esaminare) (n. 2126.1/2006)		



Direzione Provinciale di Oristano
Ufficio Provinciale - Territorio
Servizi Catastali

Visura storica per immobile

Situazione degli atti informatizzati dall'impianto meccanografico al 17/11/2017

Data: 17/11/2017 - Ora: 18.27.38 Fine

Visura n.: T296153 Pag: 3

Situazione degli intestati dall'impianto meccanografico

N.	DATI ANAGRAFICI	CODICE FISCALE	DIRITTI E ONERI REALI
1	CANU CHERGIA Raffaele nato a CABRAS il 14/10/1901		(1) Proprieta` per 1000/1000 fino al 21/04/2006
DATI DERIVANTI DA		Impianto meccanografico del 03/10/1985	

Unità immobiliari n. 1

Visura telematica esente per fini istituzionali

* Codice Fiscale Validato in Anagrafe Tributaria

Visura storica per immobile

Situazione degli atti informatizzati dall'impianto meccanografico al 21/10/2016

Dati della richiesta	Comune di CABRAS (Codice: B314A)
Catasto Terreni	Sezione di CABRAS (Provincia di ORISTANO)
	Foglio: 20 Particella: 150

INTESTATO

1	DEMANIO DELLO STATO con sede in ROMA	80193210582*	(1) Proprieta` per 1000/1000
---	--------------------------------------	--------------	------------------------------

Situazione dell'Immobile dall'impianto meccanografico

N.	DATI IDENTIFICATIVI			DATI CLASSAMENTO						DATI DERIVANTI DA
	Foglio	Particella	Sub	Porz	Qualità Classe	Superficie(m²)	Deduz	Reddito		
						ha are ca		Dominicale	Agrario	
1	20	150		-	INCOLT U PROD	02 65		Euro 0,01 L. 27	Euro 0,01 L. 27	Impianto meccanografico del 03/10/1985
Notifica						Partita	5170			

L'intestazione alla data della richiesta deriva dai seguenti atti:

Situazione degli intestati dall'impianto meccanografico

N.	DATI ANAGRAFICI	CODICE FISCALE	DIRITTI E ONERI REALI
1	DEMANIO DELLO STATO con sede in ROMA	80193210582	(1) Proprieta` per 1000/1000
DATI DERIVANTI DA		Impianto meccanografico del 03/10/1985	

Unità immobiliari n. 1

Visura telematica esente per fini istituzionali

* Codice Fiscale Validato in Anagrafe Tributaria

Visura storica per immobile

Situazione degli atti informatizzati dall'impianto meccanografico al 21/10/2016

Data: 21/10/2016 - Ora: 13.07.03

Segue

Visura n.: T169033 Pag: 1

Dati della richiesta	Comune di CABRAS (Codice: B314A)
Catasto Terreni	Sezione di CABRAS (Provincia di ORISTANO)
	Foglio: 20 Particella: 151

INTESTATO

1	DEMANIO DELLO STATO con sede in ROMA	80193210582*	(1) Proprieta` per 1000/1000
---	--------------------------------------	--------------	------------------------------

Situazione dell'Immobile dal 07/12/2012

N.	DATI IDENTIFICATIVI			DATI CLASSAMENTO						DATI DERIVANTI DA
	Foglio	Particella	Sub	Porz	Qualità Classe	Superficie(m²)	Deduz	Reddito		
						ha are ca		Dominicale	Agrario	
1	20	151		-	RISAIA U	04 20		Euro 6,07	Euro 2,28	Tabella di variazione del 07/12/2012 protocollo n. OR0170818 in atti dal 07/12/2012 TRASMISSIONE DATI AGEA AI SENSI DEL DL 3.10.2006 N.262 (n. 3990.1/2012)
Notifica						Partita				
Annotazioni				di stadio: VARIAZIONE COLTURALE ESEGUITA AI SENSI DEL DL 3.10.2006 N. 262, CONVERTITO CON MODIFICAZIONI NELLA LEGGE 24.11.2006 N. 286 E SUCCESSIVE MODIFICAZIONI (ANNO 2012) - CLASSAMENTO PER PARIFICAZIONE CON LA QUALITA' 18 - ORTO IRRIG . CLASSE UNICA						

Situazione dell'Immobile dall'impianto meccanografico

N.	DATI IDENTIFICATIVI			DATI CLASSAMENTO						DATI DERIVANTI DA
	Foglio	Particella	Sub	Porz	Qualità Classe	Superficie(m²)	Deduz	Reddito		
						ha are ca		Dominicale	Agrario	
1	20	151		-	INCOLT PROD U	04 20		Euro 0,02 L. 42	Euro 0,02 L. 42	Impianto meccanografico del 03/10/1985
Notifica						Partita	5170			

L'intestazione alla data della richiesta deriva dai seguenti atti:

Situazione degli intestati dall'impianto meccanografico

N.	DATI ANAGRAFICI	CODICE FISCALE	DIRITTI E ONERI REALI
1	DEMANIO DELLO STATO con sede in ROMA	80193210582	(1) Proprieta` per 1000/1000



Direzione Provinciale di Oristano
Ufficio Provinciale - Territorio
Servizi Catastali

Visura storica per immobile

Situazione degli atti informatizzati dall'impianto meccanografico al 21/10/2016

Data: 21/10/2016 - Ora: 13.07.03 Fine

Visura n.: T169033 Pag: 2

DATI DERIVANTI DA	Impianto meccanografico del 03/10/1985
--------------------------	--

Unità immobiliari n. 1

Visura telematica esente per fini istituzionali

* Codice Fiscale Validato in Anagrafe Tributaria

Visura storica per immobile

Situazione degli atti informatizzati dall'impianto meccanografico al 25/10/2016

Dati della richiesta	Comune di CABRAS (Codice: B314A)
Catasto Terreni	Sezione di CABRAS (Provincia di ORISTANO)
	Foglio: 20 Particella: 153

INTESTATO

1	DEMANIO DELLO STATO con sede in ROMA	80193210582*	(1) Proprieta` per 1000/1000
---	--------------------------------------	--------------	------------------------------

Situazione dell'Immobile dall'impianto meccanografico

N.	DATI IDENTIFICATIVI			DATI CLASSAMENTO						DATI DERIVANTI DA	
	Foglio	Particella	Sub	Porz	Qualità Classe	Superficie(m²)	Deduz	Reddito			
						ha are ca		Dominicale	Agrario		
1	20	153		-	INCOLT U	01 75		Euro 0,01 L. 18	Euro 0,01 L. 18	Impianto meccanografico del 03/10/1985	
Notifica						Partita	5170				

L'intestazione alla data della richiesta deriva dai seguenti atti:

Situazione degli intestati dall'impianto meccanografico

N.	DATI ANAGRAFICI	CODICE FISCALE	DIRITTI E ONERI REALI
1	DEMANIO DELLO STATO con sede in ROMA	80193210582	(1) Proprieta` per 1000/1000
DATI DERIVANTI DA		Impianto meccanografico del 03/10/1985	

Unità immobiliari n. 1

Visura telematica esente per fini istituzionali

* Codice Fiscale Validato in Anagrafe Tributaria

Visura storica per immobile

Situazione degli atti informatizzati dall'impianto meccanografico al 25/10/2016

Data: 25/10/2016 - Ora: 17.02.58

Segue

Visura n.: T304282 Pag: 1

Dati della richiesta	Comune di CABRAS (Codice: B314A)
Catasto Terreni	Sezione di CABRAS (Provincia di ORISTANO)
	Foglio: 20 Particella: 163

INTESTATO

1	COMUNE DI CABRAS		(1) Proprieta` per 1000/1000
---	------------------	--	------------------------------

Situazione dell'Immobile dal 15/10/2001

N.	DATI IDENTIFICATIVI			DATI CLASSAMENTO						DATI DERIVANTI DA		
	Foglio	Particella	Sub	Porz	Qualità Classe	Superficie(m²)		Deduz	Reddito			
						ha	are		ca	Dominicale		Agrario
1	20	163		-	INCOLT PROD U	4	53	55		Euro 2,34 L. 4.536	Euro 2,34 L. 4.536	FRAZIONAMENTO del 21/04/1992 protocollo n. 129747 in atti dal 15/10/2001 (n. 695.1/1988)
Notifica						Partita						
Annotazioni				ex mapp 22 sub/a								

Nella variazione sono stati soppressi i seguenti immobili:

- foglio 20 particella 149

Sono stati inoltre variati i seguenti immobili:

- foglio 20 particella 164 - foglio 20 particella 165

L'intestazione alla data della richiesta deriva dai seguenti atti:

Situazione degli intestati dal 21/04/1992

Situazione degli intestati - dal 21/04/1992				
N.	DATI ANAGRAFICI		CODICE FISCALE	DIRITTI E ONERI REALI
1	COMUNE DI CABRAS			(1) Proprieta` per 1000/1000
DATI DERIVANTI DA		FRAZIONAMENTO del 21/04/1992 protocollo n. 129747 in atti dal 15/10/2001 Registrazione: (n. 695.1/1988)		

Situazione dell'immobile che ha originato il precedente dall'impianto meccanografico

N.	DATI IDENTIFICATIVI			DATI CLASSAMENTO						DATI DERIVANTI DA	
	Foglio	Particella	Sub	Porz	Qualità Classe	Superficie(m²)	Deduz	Reddito			
						ha are ca		Dominicale	Agrario		
1	20	149		-	INCOLT PROD U	4 97 90		L. 4.979	L. 4.979	Impianto meccanografico del 03/10/1985	



Direzione Provinciale di Oristano
Ufficio Provinciale - Territorio
Servizi Catastali

Visura storica per immobile

Situazione degli atti informatizzati dall'impianto meccanografico al 25/10/2016

Data: 25/10/2016 - Ora: 17.02.58 Fine

Visura n.: T304282 Pag: 2

Notifica		Partita	703		
-----------------	--	----------------	-----	--	--

L'intestazione alla data della richiesta deriva dai seguenti atti:

Situazione degli intestati dall'impianto meccanografico

N.	DATI ANAGRAFICI	CODICE FISCALE	DIRITTI E ONERI REALI
1	COMUNE DI CABRAS		fino al 21/04/1992
DATI DERIVANTI DA		Impianto meccanografico del 03/10/1985	

Unità immobiliari n. 1

Visura telematica esente per fini istituzionali

* Codice Fiscale Validato in Anagrafe Tributaria

Visura storica per immobile

Situazione degli atti informatizzati dall'impianto meccanografico al 21/10/2016

Data: 21/10/2016 - Ora: 12.59.24

Segue

Visura n.: T165984 Pag: 1

Dati della richiesta	Comune di CABRAS (Codice: B314A)
Catasto Terreni	Sezione di CABRAS (Provincia di ORISTANO)
	Foglio: 20 Particella: 164

INTESTATO

1	COMUNE DI CABRAS		(1) Proprieta` per 1000/1000
---	------------------	--	------------------------------

Situazione dell'Immobile dal 15/10/2001

N.	DATI IDENTIFICATIVI			DATI CLASSAMENTO						DATI DERIVANTI DA	
	Foglio	Particella	Sub	Porz	Qualità Classe	Superficie(m²)	Deduz	Reddito			
						ha are ca		Dominicale	Agrario		
1	20	164		-	INCOLT U PROD	13 65		Euro 0,07 L. 137	Euro 0,07 L. 137	FRAZIONAMENTO del 21/04/1992 protocollo n. 129747 in atti dal 15/10/2001 (n. 695.1/1988)	
Notifica						Partita					
Annotazioni				ex mapp 22 sub/d							

Nella variazione sono stati soppressi i seguenti immobili:

- foglio 20 particella 149

Sono stati inoltre variati i seguenti immobili:

- foglio 20 particella 163 - foglio 20 particella 165

L'intestazione alla data della richiesta deriva dai seguenti atti:

Situazione degli intestati dal 21/04/1992

N.	DATI ANAGRAFICI	CODICE FISCALE	DIRITTI E ONERI REALI
1	COMUNE DI CABRAS		(1) Proprieta` per 1000/1000
DATI DERIVANTI DA		FRAZIONAMENTO del 21/04/1992 protocollo n. 129747 in atti dal 15/10/2001 Registrazione: (n. 695.1/1988)	

Situazione dell'immobile che ha originato il precedente dall'impianto meccanografico

N.	DATI IDENTIFICATIVI			DATI CLASSAMENTO					DATI DERIVANTI DA	
	Foglio	Particella	Sub	Porz	Qualità Classe	Superficie(m²)	Deduz	Reddito		
						ha are ca		Dominicale	Agrario	
1	20	149		-	INCOLT U PROD	4 97 90		L. 4.979	L. 4.979	Impianto meccanografico del 03/10/1985



Direzione Provinciale di Oristano
Ufficio Provinciale - Territorio
Servizi Catastali

Visura storica per immobile

Situazione degli atti informatizzati dall'impianto meccanografico al 21/10/2016

Data: 21/10/2016 - Ora: 12.59.24 Fine

Visura n.: T165984 Pag: 2

Notifica		Partita	703		
----------	--	---------	-----	--	--

L'intestazione alla data della richiesta deriva dai seguenti atti:

Situazione degli intestati dall'impianto meccanografico

N.	DATI ANAGRAFICI	CODICE FISCALE	DIRITTI E ONERI REALI
1	COMUNE DI CABRAS		fino al 21/04/1992
DATI DERIVANTI DA		Impianto meccanografico del 03/10/1985	

Unità immobiliari n. 1

Visura telematica esente per fini istituzionali

* Codice Fiscale Validato in Anagrafe Tributaria

Visura storica per immobile

Situazione degli atti informatizzati dall'impianto meccanografico al 21/10/2016

Data: 21/10/2016 - Ora: 13.02.14

Segue

Visura n.: T167165 Pag: 1

Dati della richiesta	Comune di CABRAS (Codice: B314A)
Catasto Terreni	Sezione di CABRAS (Provincia di ORISTANO)
	Foglio: 20 Particella: 165

INTESTATO

1	COMUNE DI CABRAS		(1) Proprieta` per 1000/1000
---	------------------	--	------------------------------

Situazione dell'Immobile dal 14/12/2011

N.	DATI IDENTIFICATIVI			DATI CLASSAMENTO						DATI DERIVANTI DA	
	Foglio	Particella	Sub	Porz	Qualità Classe	Superficie(m²)		Deduz	Reddito		Tabella di variazione del 14/12/2011 protocollo n. OR0211967 in atti dal 14/12/2011 TRASMISSIONE DATI AGEA AI SENSI DEL DL 3.10.2006 N.262 (n. 8414.1/2011)
						ha	are		ca	Dominicale	
1	20	165		-	RISAIA U	30	70		Euro 44,39	Euro 16,65	
Notifica						Partita					
Annotazioni				di stadio: VARIAZIONE COLTURALE ESEGUITA AI SENSI DEL DL 3.10.2006 N. 262, CONVERTITO CON MODIFICAZIONI NELLA LEGGE 24.11.2006 N. 286 E SUCCESSIVE MODIFICAZIONI (ANNO 2011) - CLASSAMENTO PER PARIFICAZIONE CON LA QUALITA` 18 - ORTO IRRIG , CLASSE UNICA; di immobile: ex mapp 22 sub/e							

Situazione dell'Immobile dal 15/10/2001

N.	DATI IDENTIFICATIVI			DATI CLASSAMENTO						DATI DERIVANTI DA
	Foglio	Particella	Sub	Porz	Qualità Classe	Superficie(m²)	Deduz	Reddito		
						ha are ca		Dominicale	Agrario	
1	20	165		-	INCOLT PROD U	30 70		Euro 0,16 L. 307	Euro 0,16 L. 307	FRAZIONAMENTO del 21/04/1992 protocollo n. 129747 in atti dal 15/10/2001 (n. 695.1/1988)
Notifica						Partita				
Annotazioni				ex mapp 22 sub/e						

Nella variazione sono stati soppressi i seguenti immobili:

- foglio 20 particella 149

Sono stati inoltre variati i seguenti immobili:

- foglio 20 particella 163 - foglio 20 particella 164

L'intestazione alla data della richiesta deriva dai seguenti atti:

Visura storica per immobile

Situazione degli atti informatizzati dall'impianto meccanografico al 21/10/2016

Data: 21/10/2016 - Ora: 13.02.14 Fine

Visura n.: T167165 Pag: 2

Situazione degli intestati dal 21/04/1992

N.	DATI ANAGRAFICI	CODICE FISCALE	DIRITTI E ONERI REALI
1	COMUNE DI CABRAS		(1) Proprieta` per 1000/1000
DATI DERIVANTI DA		FRAZIONAMENTO del 21/04/1992 protocollo n. 129747 in atti dal 15/10/2001 Registrazione: (n. 695.1/1988)	

Situazione dell'immobile che ha originato il precedente dall'impianto meccanografico

N.	DATI IDENTIFICATIVI			DATI CLASSAMENTO					DATI DERIVANTI DA	
	Foglio	Particella	Sub	Porz	Qualità Classe	Superficie(m²)	Deduz	Reddito		
						ha are ca		Dominicale	Agrario	
1	20	149		-	INCOLT U PROD	4 97 90		L. 4.979	L. 4.979	Impianto meccanografico del 03/10/1985
Notifica						Partita	703			

L'intestazione alla data della richiesta deriva dai seguenti atti:

Situazione degli intestati dall'impianto meccanografico

N.	DATI ANAGRAFICI	CODICE FISCALE	DIRITTI E ONERI REALI
1	COMUNE DI CABRAS		fino al 21/04/1992
DATI DERIVANTI DA		Impianto meccanografico del 03/10/1985	

Unità immobiliari n. 1

Visura telematica esente per fini istituzionali

* Codice Fiscale Validato in Anagrafe Tributaria

Visura storica per immobile

Situazione degli atti informatizzati dall'impianto meccanografico al 17/11/2017

Data: 17/11/2017 - Ora: 18.08.32 Segue

Visura n.: T289582 Pag: 1

Dati della richiesta	Comune di CABRAS (Codice: B314A)
Catasto Terreni	Sezione di CABRAS (Provincia di ORISTANO)
	Foglio: 20 Particella: 166

INTESTATO

1	COMUNE DI CABRAS	(1) Proprieta` per 1000/1000
---	------------------	------------------------------

Situazione dell'Immobile dal 15/10/2001

N.	DATI IDENTIFICATIVI			DATI CLASSAMENTO						DATI DERIVANTI DA
	Foglio	Particella	Sub	Porz	Qualità Classe	Superficie(m²)	Deduz	Reddito		
						ha are ca		Dominicale	Agrario	
1	20	166		-	INCOLT U PROD	05 35		Euro 0,03 L. 54	Euro 0,03 L. 54	FRAZIONAMENTO del 21/04/1992 protocollo n. 129748 in atti dal 15/10/2001 (n. 695.1/1988)
Notifica						Partita				
Annotazioni				ex mapp 25 sub/a						

Nella variazione sono stati soppressi i seguenti immobili:

- foglio 20 particella 152

Sono stati inoltre variati i seguenti immobili:

- foglio 20 particella 167

L'intestazione alla data della richiesta deriva dai seguenti atti:

Situazione degli intestati dal 21/04/1992

N.	DATI ANAGRAFICI	CODICE FISCALE	DIRITTI E ONERI REALI
1	COMUNE DI CABRAS		(1) Proprieta` per 1000/1000
DATI DERIVANTI DA		FRAZIONAMENTO del 21/04/1992 protocollo n. 129748 in atti dal 15/10/2001 Registrazione: (n. 695.1/1988)	

Situazione dell'immobile che ha originato il precedente dall'impianto meccanografico

N.	DATI IDENTIFICATIVI			DATI CLASSAMENTO					DATI DERIVANTI DA	
	Foglio	Particella	Sub	Porz	Qualità Classe	Superficie(m²)	Deduz	Reddito		
						ha are ca		Dominicale	Agrario	
1	20	152		-	INCOLT U PROD	06 40		L. 64	L. 64	Impianto meccanografico del 03/10/1985



Direzione Provinciale di Oristano
Ufficio Provinciale - Territorio
Servizi Catastali

Visura storica per immobile

Situazione degli atti informatizzati dall'impianto meccanografico al 17/11/2017

Data: 17/11/2017 - Ora: 18.08.33 Fine

Visura n.: T289582 Pag: 2

Notifica		Partita	703		
-----------------	--	----------------	-----	--	--

L'intestazione alla data della richiesta deriva dai seguenti atti:

Situazione degli intestati dall'impianto meccanografico

N.	DATI ANAGRAFICI	CODICE FISCALE	DIRITTI E ONERI REALI
1	COMUNE DI CABRAS		fino al 21/04/1992
DATI DERIVANTI DA		Impianto meccanografico del 03/10/1985	

Unità immobiliari n. 1

Visura telematica esente per fini istituzionali

* Codice Fiscale Validato in Anagrafe Tributaria

Visura storica per immobile

Situazione degli atti informatizzati dall'impianto meccanografico al 17/11/2017

Data: 17/11/2017 - Ora: 18.09.23

Segue

Visura n.: T289859 Pag: 1

Dati della richiesta	Comune di CABRAS (Codice: B314A)
Catasto Terreni	Sezione di CABRAS (Provincia di ORISTANO)
	Foglio: 20 Particella: 167

INTESTATO

1	COMUNE DI CABRAS		(1) Proprieta` per 1000/1000
---	------------------	--	------------------------------

Situazione dell'Immobile dal 15/10/2001

N.	DATI IDENTIFICATIVI			DATI CLASSAMENTO						DATI DERIVANTI DA
	Foglio	Particella	Sub	Porz	Qualità Classe	Superficie(m²)	Deduz	Reddito		
						ha are ca		Dominicale	Agrario	
1	20	167		-	INCOLT PROD U	01 05		Euro 0,01 L. 11	Euro 0,01 L. 11	FRAZIONAMENTO del 21/04/1992 protocollo n. 129748 in atti dal 15/10/2001 (n. 695.1/1988)
Notifica						Partita				
Annotazioni				ex mapp 25 sub/c						

Nella variazione sono stati soppressi i seguenti immobili:

- foglio 20 particella 152

Sono stati inoltre variati i seguenti immobili:

- foglio 20 particella 166

L'intestazione alla data della richiesta deriva dai seguenti atti:

Situazione degli intestati dal 21/04/1992

N.	DATI ANAGRAFICI		CODICE FISCALE	DIRITTI E ONERI REALI
1	COMUNE DI CABRAS			(1) Proprieta` per 1000/1000
DATI DERIVANTI DA		FRAZIONAMENTO del 21/04/1992 protocollo n. 129748 in atti dal 15/10/2001 Registrazione: (n. 695.1/1988)		

Situazione dell'immobile che ha originato il precedente dall'impianto meccanografico

N.	DATI IDENTIFICATIVI			DATI CLASSAMENTO					DATI DERIVANTI DA	
	Foglio	Particella	Sub	Porz	Qualità Classe	Superficie(m²)	Deduz	Reddito		
						ha are ca		Dominicale	Agrario	
1	20	152		-	INCOLT PROD U	06 40		L. 64	L. 64	Impianto meccanografico del 03/10/1985



Direzione Provinciale di Oristano
Ufficio Provinciale - Territorio
Servizi Catastali

Visura storica per immobile

Situazione degli atti informatizzati dall'impianto meccanografico al 17/11/2017

Data: 17/11/2017 - Ora: 18.09.23 Fine

Visura n.: T289859 Pag: 2

Notifica		Partita	703		
----------	--	---------	-----	--	--

L'intestazione alla data della richiesta deriva dai seguenti atti:

Situazione degli intestati dall'impianto meccanografico

N.	DATI ANAGRAFICI	CODICE FISCALE	DIRITTI E ONERI REALI
1	COMUNE DI CABRAS		fino al 21/04/1992
DATI DERIVANTI DA		Impianto meccanografico del 03/10/1985	

Unità immobiliari n. 1

Visura telematica esente per fini istituzionali

* Codice Fiscale Validato in Anagrafe Tributaria

Visura storica per immobile

Data: 17/11/2017 - Ora: 18.24.21 Segue

Visura n.: T295105 Pag: 1

Situazione degli atti informatizzati dall'impianto meccanografico al 17/11/2017

Dati della richiesta	Comune di CABRAS (Codice: B314A)
Catasto Terreni	Sezione di CABRAS (Provincia di ORISTANO)
	Foglio: 20 Particella: 168

INTESTATO

1	COMUNE DI CABRAS		(1) Proprieta` per 1000/1000
---	------------------	--	------------------------------

Situazione dell'Immobile dal 15/10/2001

N.	DATI IDENTIFICATIVI			DATI CLASSAMENTO						DATI DERIVANTI DA	
	Foglio	Particella	Sub	Porz	Qualità Classe	Superficie(m²)	Deduz	Reddito			
						ha are ca		Dominicale	Agrario		
1	20	168		-	INCOLT U PROD	20 75		Euro 0,11 L. 208	Euro 0,11 L. 208	FRAZIONAMENTO del 21/04/1992 protocollo n. 129749 in atti dal 15/10/2001 (n. 695.1/1988)	
Notifica						Partita					
Annotazioni				ex mapp 128 sub/a							

Nella variazione sono stati soppressi i seguenti immobili:

- foglio 20 particella 128

Sono stati inoltre variati i seguenti immobili:

- foglio 20 particella 169 - foglio 20 particella 170

L'intestazione alla data della richiesta deriva dai seguenti atti:

Situazione degli intestati dal 21/04/1992

FRAZIONAMENTO degli IMMOBILI dal 21/04/1992				
N.	DATI ANAGRAFICI		CODICE FISCALE	DIRITTI E ONERI REALI
1	COMUNE DI CABRAS			(1) Proprieta` per 1000/1000
DATI DERIVANTI DA		FRAZIONAMENTO del 21/04/1992 protocollo n. 129749 in atti dal 15/10/2001 Registrazione: (n. 695.1/1988)		

Situazione dell'immobile che ha originato il precedente dall'impianto meccanografico

N.	DATI IDENTIFICATIVI			DATI CLASSAMENTO						DATI DERIVANTI DA	
	Foglio	Particella	Sub	Porz	Qualità Classe	Superficie(m²)	Deduz	Reddito			
						ha are ca		Dominicale	Agrario		
1	20	128		-	INCOLT U PROD	24 70		L. 247	L. 247	Impianto meccanografico del 03/10/1985	



Direzione Provinciale di Oristano
Ufficio Provinciale - Territorio
Servizi Catastali

Visura storica per immobile

Situazione degli atti informatizzati dall'impianto meccanografico al 17/11/2017

Data: 17/11/2017 - Ora: 18.24.21 Fine

Visura n.: T295105 Pag: 2

Notifica		Partita	703		
----------	--	---------	-----	--	--

L'intestazione alla data della richiesta deriva dai seguenti atti:

Situazione degli intestati dall'impianto meccanografico

N.	DATI ANAGRAFICI	CODICE FISCALE	DIRITTI E ONERI REALI
1	COMUNE DI CABRAS		fino al 21/04/1992
DATI DERIVANTI DA		Impianto meccanografico del 03/10/1985	

Unità immobiliari n. 1

Visura telematica esente per fini istituzionali

* Codice Fiscale Validato in Anagrafe Tributaria

Visura storica per immobile

Situazione degli atti informatizzati dall'impianto meccanografico al 17/11/2017

Data: 17/11/2017 - Ora: 18.26.11 Segue

Visura n.: T295691 Pag: 1

Dati della richiesta	Comune di CABRAS (Codice: B314A)
Catasto Terreni	Sezione di CABRAS (Provincia di ORISTANO)
	Foglio: 20 Particella: 169

INTESTATO

1	COMUNE DI CABRAS	(1) Proprieta` per 1000/1000
---	------------------	------------------------------

Situazione dell'Immobile dal 15/10/2001

N.	DATI IDENTIFICATIVI			DATI CLASSAMENTO						DATI DERIVANTI DA
	Foglio	Particella	Sub	Porz	Qualità Classe	Superficie(m²)	Deduz	Reddito		
						ha are ca		Dominicale	Agrario	
1	20	169		-	INCOLT U PROD	01 10		Euro 0,01 L. 11	Euro 0,01 L. 11	FRAZIONAMENTO del 21/04/1992 protocollo n. 129749 in atti dal 15/10/2001 (n. 695.1/1988)
Notifica						Partita				
Annotazioni				ex mapp 128 sub/b						

Nella variazione sono stati soppressi i seguenti immobili:

- foglio 20 particella 128

Sono stati inoltre variati i seguenti immobili:

- foglio 20 particella 168 - foglio 20 particella 170

L'intestazione alla data della richiesta deriva dai seguenti atti:

Situazione degli intestati dal 21/04/1992

N.	DATI ANAGRAFICI	CODICE FISCALE	DIRITTI E ONERI REALI
1	COMUNE DI CABRAS		(1) Proprieta` per 1000/1000
DATI DERIVANTI DA		FRAZIONAMENTO del 21/04/1992 protocollo n. 129749 in atti dal 15/10/2001 Registrazione: (n. 695.1/1988)	

Situazione dell'immobile che ha originato il precedente dall'impianto meccanografico

N.	DATI IDENTIFICATIVI			DATI CLASSAMENTO					DATI DERIVANTI DA	
	Foglio	Particella	Sub	Porz	Qualità Classe	Superficie(m²)	Deduz	Reddito		
						ha are ca		Dominicale	Agrario	
1	20	128		-	INCOLT U PROD	24 70		L. 247	L. 247	Impianto meccanografico del 03/10/1985

Visura storica per immobile

Situazione degli atti informatizzati dall'impianto meccanografico al 17/11/2017

Data: 17/11/2017 - Ora: 18.26.11 Fine

Visura n.: T295691 Pag: 2

Notifica		Partita	703		
----------	--	---------	-----	--	--

L'intestazione alla data della richiesta deriva dai seguenti atti:

Situazione degli intestati dall'impianto meccanografico

N.	DATI ANAGRAFICI	CODICE FISCALE	DIRITTI E ONERI REALI
1	COMUNE DI CABRAS		fino al 21/04/1992
DATI DERIVANTI DA		Impianto meccanografico del 03/10/1985	

Unità immobiliari n. 1

Visura telematica esente per fini istituzionali

* Codice Fiscale Validato in Anagrafe Tributaria

Visura storica per immobile

Situazione degli atti informatizzati dall'impianto meccanografico al 17/11/2017

Data: 17/11/2017 - Ora: 18.30.05

Segue

Visura n.: T296951 Pag: 1

Dati della richiesta	Comune di CABRAS (Codice: B314A)
Catasto Terreni	Sezione di CABRAS (Provincia di ORISTANO)
	Foglio: 20 Particella: 170

INTESTATO

1	COMUNE DI CABRAS		(1) Proprieta` per 1000/1000
---	------------------	--	------------------------------

Situazione dell'Immobile dal 15/10/2001

N.	DATI IDENTIFICATIVI			DATI CLASSAMENTO						DATI DERIVANTI DA
	Foglio	Particella	Sub	Porz	Qualità Classe	Superficie(m²)	Deduz	Reddito		
						ha are ca		Dominicale	Agrario	
1	20	170		-	INCOLT U PROD	02 85		Euro 0,01 L. 29	Euro 0,01 L. 29	FRAZIONAMENTO del 21/04/1992 protocollo n. 129749 in atti dal 15/10/2001 (n. 695.1/1988)
Notifica						Partita				
Annotazioni				ex mapp 128 sub/c						

Nella variazione sono stati soppressi i seguenti immobili:

- foglio 20 particella 128

Sono stati inoltre variati i seguenti immobili:

- foglio 20 particella 168 - foglio 20 particella 169

L'intestazione alla data della richiesta deriva dai seguenti atti:

Situazione degli intestati dal 21/04/1992

N.	DATI ANAGRAFICI	CODICE FISCALE	DIRITTI E ONERI REALI
1	COMUNE DI CABRAS		(1) Proprieta` per 1000/1000
DATI DERIVANTI DA		FRAZIONAMENTO del 21/04/1992 protocollo n. 129749 in atti dal 15/10/2001 Registrazione: (n. 695.1/1988)	

Situazione dell'immobile che ha originato il precedente dall'impianto meccanografico

N.	DATI IDENTIFICATIVI			DATI CLASSAMENTO					DATI DERIVANTI DA	
	Foglio	Particella	Sub	Porz	Qualità Classe	Superficie(m²)	Deduz	Reddito		
						ha are ca		Dominicale	Agrario	
1	20	128		-	INCOLT U PROD	24 70		L. 247	L. 247	Impianto meccanografico del 03/10/1985



Direzione Provinciale di Oristano
Ufficio Provinciale - Territorio
Servizi Catastali

Visura storica per immobile

Situazione degli atti informatizzati dall'impianto meccanografico al 17/11/2017

Data: 17/11/2017 - Ora: 18.30.05 Fine

Visura n.: T296951 Pag: 2

Notifica		Partita	703		
-----------------	--	----------------	-----	--	--

L'intestazione alla data della richiesta deriva dai seguenti atti:

Situazione degli intestati dall'impianto meccanografico

N.	DATI ANAGRAFICI	CODICE FISCALE	DIRITTI E ONERI REALI
1	COMUNE DI CABRAS		fino al 21/04/1992
DATI DERIVANTI DA		Impianto meccanografico del 03/10/1985	

Unità immobiliari n. 1

Visura telematica esente per fini istituzionali

* Codice Fiscale Validato in Anagrafe Tributaria

Visura storica per immobile

Situazione degli atti informatizzati dall'impianto meccanografico al 17/11/2017

Dati della richiesta	Comune di CABRAS (Codice: B314A)
Catasto Terreni	Sezione di CABRAS (Provincia di ORISTANO)
	Foglio: 21 Particella: 400

INTESTATO

1	DEMANIO PUBBLICO DELLO STATO		(1) Proprieta` per 1000/1000
---	------------------------------	--	------------------------------

Situazione dell'Immobile dall'impianto meccanografico

N.	DATI IDENTIFICATIVI			DATI CLASSAMENTO						DATI DERIVANTI DA
	Foglio	Particella	Sub	Porz	Qualità Classe	Superficie(m²)	Deduz	Reddito		
						ha are ca		Dominicale	Agrario	
1	21	400		-	INCOLT U PROD	11 80		Euro 0,06 L. 118	Euro 0,06 L. 118	Impianto meccanografico del 03/10/1985
Notifica						Partita	3226			

L'intestazione alla data della richiesta deriva dai seguenti atti:

Situazione degli intestati dall'impianto meccanografico

N.	DATI ANAGRAFICI	CODICE FISCALE	DIRITTI E ONERI REALI
1	DEMANIO PUBBLICO DELLO STATO		(1) Proprieta` per 1000/1000
DATI DERIVANTI DA		Impianto meccanografico del 03/10/1985	

Unità immobiliari n. 1

Visura telematica esente per fini istituzionali

* Codice Fiscale Validato in Anagrafe Tributaria

Visura storica per immobile

Situazione degli atti informatizzati dall'impianto meccanografico al 26/10/2016

Dati della richiesta	Comune di CABRAS (Codice: B314A) Sezione di CABRAS (Provincia di ORISTANO)
Catasto Terreni	Foglio: 21 Particella: 412

INTESTATO

1	COMUNE DI CABRAS		(1) Proprieta` per 1000/1000
---	------------------	--	------------------------------

Situazione dell'Immobile dal 21/12/2009

N.	DATI IDENTIFICATIVI			DATI CLASSAMENTO						DATI DERIVANTI DA
	Foglio	Particella	Sub	Porz	Qualità Classe	Superficie(m²)	Deduz	Reddito		
						ha are ca		Dominicale	Agrario	
1	21	412		-	RISAIA U	3 30 60		Euro 478,07	Euro 179,28	Tabella di variazione del 21/12/2009 protocollo n. OR0240855 in atti dal 21/12/2009 TRASMISSIONE DATI AGEA AI SENSI DEL DL 3.10.2006 N.262 (n. 6400.1/2009)
Notifica						Partita				
Annotazioni				di stadio: VARIAZIONE COLTURALE ESEGUITA AI SENSI DEL DL 3.10.2006 N. 262, CONVERTITO CON MODIFICAZIONI NELLA LEGGE 24.11.2006 N. 286 E SUCCESSIVE MODIFICAZIONI (ANNO 2009) - CLASSAMENTO PER PARIFICAZIONE CON LA QUALITA' 18 - ORTO IRRIG. CLASSE UNICA						

Situazione dell'Immobile dal 08/03/2007

N.	DATI IDENTIFICATIVI			DATI CLASSAMENTO						DATI DERIVANTI DA	
	Foglio	Particella	Sub	Porz	Qualità Classe	Superficie(m²)		Deduz	Reddito		
						ha	are ca		Dominicale	Agrario	
1	21	412		-	SEMINATIVO 2	3	30 60		Euro 93,91	Euro 59,76	Tabella di variazione del 08/03/2007 protocollo n. OR0041720 in atti dal 08/03/2007 TRASMISSIONE DATI AI SENSI DEL DECRETO 262 DEL 3 OTTOBRE 2006 (n. 13601.1/2007)
Notifica						Partita					
Annotazioni				variazione culturale ex d.l. n. 262/06 - qualità dichiarata o parificata a coltura presente nel quadro tariffario							



Direzione Provinciale di Oristano
Ufficio Provinciale - Territorio
Servizi Catastali

Visura storica per immobile

Situazione degli atti informatizzati dall'impianto meccanografico al 26/10/2016

Data: 26/10/2016 - Ora: 10.45.02 Fine

Visura n.: T80090 Pag: 2

Situazione dell'Immobile dall'impianto meccanografico

N.	DATI IDENTIFICATIVI			DATI CLASSAMENTO							DATI DERIVANTI DA	
	Foglio	Particella	Sub	Porz	Qualità Classe	Superficie(m²)			Deduz	Reddito		
						ha are ca				Dominicale	Agrario	
1	21	412		-	INCOLT U PROD	3	30	60		Euro 1,71 L. 3.306	Euro 1,71 L. 3.306	
Notifica							Partita		703			

L'intestazione alla data della richiesta deriva dai seguenti atti:

Situazione degli intestati dall'impianto meccanografico

N.	DATI ANAGRAFICI	CODICE FISCALE	DIRITTI E ONERI REALI
1	COMUNE DI CABRAS		(1) Proprieta` per 1000/1000
DATI DERIVANTI DA		Impianto meccanografico del 03/10/1985	

Unità immobiliari n. 1

Visura telematica esente per fini istituzionali

* Codice Fiscale Validato in Anagrafe Tributaria

Visura storica per immobile

Situazione degli atti informatizzati dall'impianto meccanografico al 26/10/2016

Data: 26/10/2016 - Ora: 11.24.50 Fine

Visura n.: T107589 Pag: 1

Dati della richiesta	Comune di CABRAS (Codice: B314A)
Catasto Terreni	Sezione di CABRAS (Provincia di ORISTANO)
	Foglio: 21 Particella: 486

INTESTATO

1	DEMANIO DELLO STATO con sede in ROMA	80193210582*	(1) Proprieta` per 1000/1000
---	--------------------------------------	--------------	------------------------------

Situazione dell'Immobile dall'impianto meccanografico

N.	DATI IDENTIFICATIVI			DATI CLASSAMENTO					DATI DERIVANTI DA	
	Foglio	Particella	Sub	Porz	Qualità Classe	Superficie(m²)	Deduz	Reddito		
						ha are ca		Dominicale	Agrario	
1	21	486		-	INCOLT STER	00 35				Impianto meccanografico del 03/10/1985
Notifica					Partita	4611				

L'intestazione alla data della richiesta deriva dai seguenti atti:

Situazione degli intestati dall'impianto meccanografico

N.	DATI ANAGRAFICI	CODICE FISCALE	DIRITTI E ONERI REALI
1	DEMANIO DELLO STATO con sede in ROMA	80193210582	(1) Proprieta` per 1000/1000
DATI DERIVANTI DA		Impianto meccanografico del 03/10/1985	

Unità immobiliari n. 1

Visura telematica esente per fini istituzionali

* Codice Fiscale Validato in Anagrafe Tributaria

Visura storica per immobile

Situazione degli atti informatizzati dall'impianto meccanografico al 26/10/2016

Dati della richiesta	Comune di CABRAS (Codice: B314A)
Catasto Terreni	Sezione di CABRAS (Provincia di ORISTANO)
	Foglio: 21 Particella: 676

INTESTATO

1	DEMANIO DELLO STATO con sede in ROMA	80193210582*	(1) Proprieta` per 1000/1000
---	--------------------------------------	--------------	------------------------------

Situazione dell'Immobile dall'impianto meccanografico

N.	DATI IDENTIFICATIVI			DATI CLASSAMENTO						DATI DERIVANTI DA
	Foglio	Particella	Sub	Porz	Qualità Classe	Superficie(m²)	Deduz	Reddito		
						ha are ca		Dominicale	Agrario	
1	21	676		-	INCOLT U PROD	01 25		Euro 0,01 L. 13	Euro 0,01 L. 13	Impianto meccanografico del 03/10/1985
Notifica						Partita	5170			

L'intestazione alla data della richiesta deriva dai seguenti atti:

Situazione degli intestati dall'impianto meccanografico

N.	DATI ANAGRAFICI	CODICE FISCALE	DIRITTI E ONERI REALI
1	DEMANIO DELLO STATO con sede in ROMA	80193210582	(1) Proprieta` per 1000/1000
DATI DERIVANTI DA		Impianto meccanografico del 03/10/1985	

Unità immobiliari n. 1

Visura telematica esente per fini istituzionali

* Codice Fiscale Validato in Anagrafe Tributaria

Visura storica per immobile

Situazione degli atti informatizzati dall'impianto meccanografico al 21/10/2016

Data: 21/10/2016 - Ora: 13.25.48 Fine

Visura n.: T175211 Pag: 1

Dati della richiesta	Comune di CABRAS (Codice: B314A)
Catasto Terreni	Sezione di CABRAS (Provincia di ORISTANO)
	Foglio: 21 Particella: 678

INTESTATO

1	DEMANIO DELLO STATO con sede in ROMA	80193210582*	(1) Proprieta` per 1000/1000
---	--------------------------------------	--------------	------------------------------

Situazione dell'Immobile dall'impianto meccanografico

N.	DATI IDENTIFICATIVI			DATI CLASSAMENTO						DATI DERIVANTI DA
	Foglio	Particella	Sub	Porz	Qualità Classe	Superficie(m²)	Deduz	Reddito		
						ha are ca		Dominicale	Agrario	
1	21	678		-	INCOLT U PROD	00 55		Euro 0,01 L. 6	Euro 0,01 L. 6	Impianto meccanografico del 03/10/1985
Notifica						Partita	5170			

L'intestazione alla data della richiesta deriva dai seguenti atti:

Situazione degli intestati dall'impianto meccanografico

N.	DATI ANAGRAFICI	CODICE FISCALE	DIRITTI E ONERI REALI
1	DEMANIO DELLO STATO con sede in ROMA	80193210582	(1) Proprieta` per 1000/1000
DATI DERIVANTI DA		Impianto meccanografico del 03/10/1985	

Unità immobiliari n. 1

Visura telematica esente per fini istituzionali

* Codice Fiscale Validato in Anagrafe Tributaria

Visura storica per immobile

Situazione degli atti informatizzati dall'impianto meccanografico al 26/10/2016

Dati della richiesta	Comune di CABRAS (Codice: B314A)
Catasto Terreni	Sezione di CABRAS (Provincia di ORISTANO)
	Foglio: 21 Particella: 679

INTESTATO

1	DEMANIO DELLO STATO con sede in ROMA	80193210582*	(1) Proprieta` per 1000/1000
---	--------------------------------------	--------------	------------------------------

Situazione dell'Immobile dall'impianto meccanografico

N.	DATI IDENTIFICATIVI			DATI CLASSAMENTO						DATI DERIVANTI DA
	Foglio	Particella	Sub	Porz	Qualità Classe	Superficie(m²)	Deduz	Reddito		
						ha are ca		Dominicale	Agrario	
1	21	679		-	INCOLT U PROD	01 70		Euro 0,01 L. 17	Euro 0,01 L. 17	Impianto meccanografico del 03/10/1985
Notifica						Partita	5170			

L'intestazione alla data della richiesta deriva dai seguenti atti:

Situazione degli intestati dall'impianto meccanografico

N.	DATI ANAGRAFICI	CODICE FISCALE	DIRITTI E ONERI REALI
1	DEMANIO DELLO STATO con sede in ROMA	80193210582	(1) Proprieta` per 1000/1000
DATI DERIVANTI DA		Impianto meccanografico del 03/10/1985	

Unità immobiliari n. 1

Visura telematica esente per fini istituzionali

* Codice Fiscale Validato in Anagrafe Tributaria

Visura storica per immobile

Situazione degli atti informatizzati dall'impianto meccanografico al 26/10/2016

Data: 26/10/2016 - Ora: 12.21.50 Fine

Visura n.: T147653 Pag: 1

Dati della richiesta	Comune di CABRAS (Codice: B314A)
Catasto Terreni	Sezione di CABRAS (Provincia di ORISTANO)
	Foglio: 21 Particella: 707

INTESTATO

1	COMUNE DI CABRAS		(1) Proprieta` per 1000/1000
---	------------------	--	------------------------------

Situazione dell'Immobile dall'impianto meccanografico

N.	DATI IDENTIFICATIVI			DATI CLASSAMENTO						DATI DERIVANTI DA	
	Foglio	Particella	Sub	Porz	Qualità Classe	Superficie(m²)	Deduz	Reddito			
						ha are ca		Dominicale	Agrario		
1	21	707		-	INCOLT U PROD	01 20		Euro 0,01 L. 12	Euro 0,01 L. 12	Impianto meccanografico del 03/10/1985	
Notifica						Partita		703			

L'intestazione alla data della richiesta deriva dai seguenti atti:

Situazione degli intestati dall'impianto meccanografico

N.	DATI ANAGRAFICI	CODICE FISCALE	DIRITTI E ONERI REALI
1	COMUNE DI CABRAS		(1) Proprieta` per 1000/1000
DATI DERIVANTI DA		Impianto meccanografico del 03/10/1985	

Unità immobiliari n. 1

Visura telematica esente per fini istituzionali

* Codice Fiscale Validato in Anagrafe Tributaria

Visura storica per immobile

Situazione degli atti informatizzati dall'impianto meccanografico al 17/11/2017

Dati della richiesta	Comune di CABRAS (Codice: B314A)
Catasto Terreni	Sezione di CABRAS (Provincia di ORISTANO)
	Foglio: 21 Particella: 708

INTESTATO

1	DEMANIO DELLO STATO con sede in ROMA	80193210582*	(1) Proprieta` per 1000/1000
---	--------------------------------------	--------------	------------------------------

Situazione dell'Immobile dall'impianto meccanografico

N.	DATI IDENTIFICATIVI			DATI CLASSAMENTO						DATI DERIVANTI DA
	Foglio	Particella	Sub	Porz	Qualità Classe	Superficie(m²)	Deduz	Reddito		
						ha are ca		Dominicale	Agrario	
1	21	708		-	INCOLT U PROD	00 40		Euro 0,01 L. 4	Euro 0,01 L. 4	Impianto meccanografico del 03/10/1985
Notifica						Partita	5170			

L'intestazione alla data della richiesta deriva dai seguenti atti:

Situazione degli intestati dall'impianto meccanografico

N.	DATI ANAGRAFICI	CODICE FISCALE	DIRITTI E ONERI REALI
1	DEMANIO DELLO STATO con sede in ROMA	80193210582	(1) Proprieta` per 1000/1000
DATI DERIVANTI DA		Impianto meccanografico del 03/10/1985	

Unità immobiliari n. 1

Visura telematica esente per fini istituzionali

* Codice Fiscale Validato in Anagrafe Tributaria

Visura storica per immobile

Situazione degli atti informatizzati dall'impianto meccanografico al 26/10/2016

Data: 26/10/2016 - Ora: 12.25.07 Fine

Visura n.: T149856 Pag: 1

Dati della richiesta	Comune di CABRAS (Codice: B314A)
Catasto Terreni	Sezione di CABRAS (Provincia di ORISTANO)
	Foglio: 21 Particella: 709

INTESTATO

1	COMUNE DI CABRAS		(1) Proprieta` per 1000/1000
---	------------------	--	------------------------------

Situazione dell'Immobile dall'impianto meccanografico

N.	DATI IDENTIFICATIVI			DATI CLASSAMENTO						DATI DERIVANTI DA	
	Foglio	Particella	Sub	Porz	Qualità Classe	Superficie(m²)	Deduz	Reddito			
						ha are ca		Dominicale	Agrario		
1	21	709		-	INCOLT U PROD	1 29 50		Euro 0,67 L. 1.295	Euro 0,67 L. 1.295	Impianto meccanografico del 03/10/1985	
Notifica						Partita		703			

L'intestazione alla data della richiesta deriva dai seguenti atti:

Situazione degli intestati dall'impianto meccanografico

N.	DATI ANAGRAFICI	CODICE FISCALE	DIRITTI E ONERI REALI
1	COMUNE DI CABRAS		(1) Proprieta` per 1000/1000
DATI DERIVANTI DA		Impianto meccanografico del 03/10/1985	

Unità immobiliari n. 1

Visura telematica esente per fini istituzionali

* Codice Fiscale Validato in Anagrafe Tributaria

Visura storica per immobile

Situazione degli atti informatizzati dall'impianto meccanografico al 26/10/2016

Dati della richiesta	Comune di CABRAS (Codice: B314A)
Catasto Terreni	Sezione di CABRAS (Provincia di ORISTANO)
	Foglio: 21 Particella: 968

INTESTATO

1	DEMANIO DELLO STATO con sede in ROMA	80193210582*	(1) Proprieta` per 1000/1000
---	--------------------------------------	--------------	------------------------------

Situazione dell'Immobile dall'impianto meccanografico

N.	DATI IDENTIFICATIVI			DATI CLASSAMENTO						DATI DERIVANTI DA
	Foglio	Particella	Sub	Porz	Qualità Classe	Superficie(m²)	Deduz	Reddito		
						ha are ca		Dominicale	Agrario	
1	21	968		-	INCOLT U PROD	05 65		Euro 0,03 L. 57	Euro 0,03 L. 57	Impianto meccanografico del 03/10/1985
Notifica						Partita	5170			

L'intestazione alla data della richiesta deriva dai seguenti atti:

Situazione degli intestati dall'impianto meccanografico

N.	DATI ANAGRAFICI	CODICE FISCALE	DIRITTI E ONERI REALI
1	DEMANIO DELLO STATO con sede in ROMA	80193210582	(1) Proprieta` per 1000/1000
DATI DERIVANTI DA		Impianto meccanografico del 03/10/1985	

Unità immobiliari n. 1

Visura telematica esente per fini istituzionali

* Codice Fiscale Validato in Anagrafe Tributaria

Visura storica per immobile

Situazione degli atti informatizzati dall'impianto meccanografico al 26/10/2016

Dati della richiesta	Comune di CABRAS (Codice: B314A) Sezione di CABRAS (Provincia di ORISTANO)
Catasto Terreni	Foglio: 21 Particella: 969

INTESTATO

1	COMUNE DI CABRAS		(1) Proprieta` per 1000/1000
---	------------------	--	------------------------------

Situazione dell'Immobile dal 21/12/2009

N.	DATI IDENTIFICATIVI			DATI CLASSAMENTO						DATI DERIVANTI DA
	Foglio	Particella	Sub	Porz	Qualità Classe	Superficie(m²)	Deduz	Reddito		
						ha are ca		Dominicale	Agrario	
1	21	969		-	RISAIA U	1 52 10		Euro 219,95	Euro 82,48	Tabella di variazione del 21/12/2009 protocollo n. OR0240887 in atti dal 21/12/2009 TRASMISSIONE DATI AGEA AI SENSI DEL DL 3.10.2006 N.262 (n. 6432.1/2009)
Notifica						Partita				
Annotazioni				di stadio: VARIAZIONE COLTURALE ESEGUITA AI SENSI DEL DL 3.10.2006 N. 262, CONVERTITO CON MODIFICAZIONI NELLA LEGGE 24.11.2006 N. 286 E SUCCESSIVE MODIFICAZIONI (ANNO 2009) - CLASSAMENTO PER PARIFICAZIONE CON LA QUALITA' 18 - ORTO IRRIG . CLASSE UNICA						

Situazione dell'Immobile dal 08/03/2007

N.	DATI IDENTIFICATIVI			DATI CLASSAMENTO							DATI DERIVANTI DA	
	Foglio	Particella	Sub	Porz	Qualità Classe	Superficie(m²)			Deduz	Reddito		
						ha	are	ca		Dominicale	Agrario	
1	21	969		-	SEMINATIVO 2	1	52	10		Euro 43,20	Euro 27,49	Tabella di variazione del 08/03/2007 protocollo n. OR0041809 in atti dal 08/03/2007 TRASMISSIONE DATI AI SENSI DEL DECRETO 262 DEL 3 OTTOBRE 2006 (n. 13681.1/2007)
Notifica						Partita						
Annotazioni				variazione culturale ex d.l. n. 262/06 - qualità dichiarata o parificata a coltura presente nel quadro tariffario								

Visura storica per immobile

Data: 26/10/2016 - Ora: 11.12.21 Fine

Visura n.: T98915 Pag: 2

Situazione degli atti informatizzati dall'impianto meccanografico al 26/10/2016

Situazione dell'Immobile dall'impianto meccanografico

N.	DATI IDENTIFICATIVI			DATI CLASSAMENTO							DATI DERIVANTI DA	
	Foglio	Particella	Sub	Porz	Qualità Classe	Superficie(m²)		Deduz	Reddito			
						ha	are ca		Dominicale	Agrario		
1	21	969		-	INCOLT U PROD	1	52 10		Euro 0,79 L. 1.521	Euro 0,79 L. 1.521	Impianto meccanografico del 03/10/1985	
Notifica						Partita		703				

L'intestazione alla data della richiesta deriva dai seguenti atti:

Situazione degli intestati dall'impianto meccanografico

N.	DATI ANAGRAFICI	CODICE FISCALE	DIRITTI E ONERI REALI
1	COMUNE DI CABRAS		(1) Proprieta` per 1000/1000
DATI DERIVANTI DA		Impianto meccanografico del 03/10/1985	

Unità immobiliari n. 1

Visura telematica esente per fini istituzionali

* Codice Fiscale Validato in Anagrafe Tributaria

Visura storica per immobile

Situazione degli atti informatizzati dall'impianto meccanografico al 26/10/2016

Dati della richiesta	Comune di CABRAS (Codice: B314A)
Catasto Terreni	Sezione di CABRAS (Provincia di ORISTANO)
	Foglio: 21 Particella: 970

INTESTATO

1	DEMANIO DELLO STATO con sede in ROMA	80193210582*	(1) Proprieta` per 1000/1000
---	--------------------------------------	--------------	------------------------------

Situazione dell'Immobile dall'impianto meccanografico

N.	DATI IDENTIFICATIVI			DATI CLASSAMENTO						DATI DERIVANTI DA
	Foglio	Particella	Sub	Porz	Qualità Classe	Superficie(m²)	Deduz	Reddito		
						ha are ca		Dominicale	Agrario	
1	21	970		-	INCOLT U PROD	05 00		Euro 0,03 L. 50	Euro 0,03 L. 50	Impianto meccanografico del 03/10/1985
Notifica						Partita	5170			

L'intestazione alla data della richiesta deriva dai seguenti atti:

Situazione degli intestati dall'impianto meccanografico

N.	DATI ANAGRAFICI	CODICE FISCALE	DIRITTI E ONERI REALI
1	DEMANIO DELLO STATO con sede in ROMA	80193210582	(1) Proprieta` per 1000/1000
DATI DERIVANTI DA		Impianto meccanografico del 03/10/1985	

Unità immobiliari n. 1

Visura telematica esente per fini istituzionali

* Codice Fiscale Validato in Anagrafe Tributaria

Visura storica per immobile

Situazione degli atti informatizzati dall'impianto meccanografico al 26/10/2016

Data: 26/10/2016 - Ora: 11.30.37

Segue

Visura n.: T111452 Pag: 1

Dati della richiesta	Comune di CABRAS (Codice: B314A)
Catasto Terreni	Sezione di CABRAS (Provincia di ORISTANO)
	Foglio: 21 Particella: 971

INTESTATO

1	COMUNE DI CABRAS		(1) Proprieta` per 1000/1000
---	------------------	--	------------------------------

Situazione dell'Immobile dal 08/03/2007

N.	DATI IDENTIFICATIVI			DATI CLASSAMENTO						DATI DERIVANTI DA	
	Foglio	Particella	Sub	Porz	Qualità Classe	Superficie(m²)		Deduz	Reddito		Tabella di variazione del 08/03/2007 protocollo n. OR0041810 in atti dal 08/03/2007 TRASMISSIONE DATI AI SENSI DEL DECRETO 262 DEL 3 OTTOBRE 2006 (n. 13682.1/2007)
						ha	are ca		Dominicale	Agrario	
1	21	971		AA	SEMINATIVO 2	31	00		Euro 8,81	Euro 5,60	
				AB	INCOLT U PROD	06	80		Euro 0,04	Euro 0,04	
Notifica						Partita					
Annotazioni				variazione colturale ex d.l. n. 262/06 - qualità dichiarata o parificata a coltura presente nel quadro tariffario							

Situazione dell'Immobile dall'impianto meccanografico

N.	DATI IDENTIFICATIVI			DATI CLASSAMENTO						DATI DERIVANTI DA
	Foglio	Particella	Sub	Porz	Qualità Classe	Superficie(m²)	Deduz	Reddito		
						ha are ca		Dominicale	Agrario	
1	21	971		-	INCOLT PROD U	37 80		Euro 0,20 L. 378	Euro 0,20 L. 378	Impianto meccanografico del 03/10/1985
Notifica					Partita		703			

L'intestazione alla data della richiesta deriva dai seguenti atti:



Direzione Provinciale di Oristano
Ufficio Provinciale - Territorio
Servizi Catastali

Visura storica per immobile

Situazione degli atti informatizzati dall'impianto meccanografico al 26/10/2016

Data: 26/10/2016 - Ora: 11.30.37 Fine

Visura n.: T111452 Pag: 2

Situazione degli intestati dall'impianto meccanografico

N.	DATI ANAGRAFICI	CODICE FISCALE	DIRITTI E ONERI REALI
1	COMUNE DI CABRAS		(1) Proprieta` per 1000/1000
DATI DERIVANTI DA		Impianto meccanografico del 03/10/1985	

Unità immobiliari n. 1

Visura telematica esente per fini istituzionali

* Codice Fiscale Validato in Anagrafe Tributaria

Visura storica per immobile

Situazione degli atti informatizzati dall'impianto meccanografico al 26/10/2016

Dati della richiesta	Comune di CABRAS (Codice: B314A)
Catasto Terreni	Sezione di CABRAS (Provincia di ORISTANO)
	Foglio: 21 Particella: 972

INTESTATO

1	DEMANIO DELLO STATO con sede in ROMA	80193210582*	(1) Proprieta` per 1000/1000
---	--------------------------------------	--------------	------------------------------

Situazione dell'Immobile dall'impianto meccanografico

N.	DATI IDENTIFICATIVI			DATI CLASSAMENTO						DATI DERIVANTI DA
	Foglio	Particella	Sub	Porz	Qualità Classe	Superficie(m²)	Deduz	Reddito		
						ha are ca		Dominicale	Agrario	
1	21	972		-	INCOLT U PROD	02 70		Euro 0,01 L. 27	Euro 0,01 L. 27	Impianto meccanografico del 03/10/1985
Notifica						Partita	5170			

L'intestazione alla data della richiesta deriva dai seguenti atti:

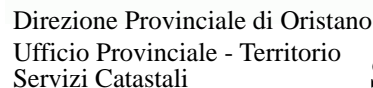
Situazione degli intestati dall'impianto meccanografico

N.	DATI ANAGRAFICI	CODICE FISCALE	DIRITTI E ONERI REALI
1	DEMANIO DELLO STATO con sede in ROMA	80193210582	(1) Proprieta` per 1000/1000
DATI DERIVANTI DA		Impianto meccanografico del 03/10/1985	

Unità immobiliari n. 1

Visura telematica esente per fini istituzionali

* Codice Fiscale Validato in Anagrafe Tributaria



Visura n.: T108041 Pag: 1

Situazione degli atti informatizzati dall'impianto meccanografico al 26/10/2016

INTESTATO

Situazione dell'Immobile dal 21/12/2009**Situazione dell'Immobile dal 08/03/2007**

N.	DATI IDENTIFICATIVI			DATI CLASSAMENTO						DATI DERIVANTI DA	
	Foglio	Particella	Sub	Porz	Qualità Classe	Superficie(m²)		Deduz	Reddito		
						ha	are ca		Dominicale	Agrario	
1	21	973		-	SEMINATIVO 2	3	49 20		Euro 99,19	Euro 63,12	Tabella di variazione del 08/03/2007 protocollo n. OR0041811 in atti dal 08/03/2007 TRASMISSIONE DATI AI SENSI DEL DECRETO 262 DEL 3 OTTOBRE 2006 (n. 13683.1/2007)
Notifica						Partita					
Annotazioni				variazione culturale ex d.l. n. 262/06 - qualità dichiarata o parificata a coltura presente nel quadro tariffario							



Direzione Provinciale di Oristano
Ufficio Provinciale - Territorio
Servizi Catastali

Visura storica per immobile

Situazione degli atti informatizzati dall'impianto meccanografico al 26/10/2016

Data: 26/10/2016 - Ora: 11.25.32 Fine

Visura n.: T108041 Pag: 2

Situazione dell'Immobile dall'impianto meccanografico

N.	DATI IDENTIFICATIVI			DATI CLASSAMENTO							DATI DERIVANTI DA	
	Foglio	Particella	Sub	Porz	Qualità Classe	Superficie(m²)		Deduz	Reddito			
						ha	are ca		Dominicale	Agrario		
1	21	973		-	INCOLT U PROD	3	49 20		Euro 1,80 L. 3.492	Euro 1,80 L. 3.492		Impianto meccanografico del 03/10/1985
Notifica						Partita		703				

L'intestazione alla data della richiesta deriva dai seguenti atti:

Situazione degli intestati dall'impianto meccanografico

N.	DATI ANAGRAFICI	CODICE FISCALE	DIRITTI E ONERI REALI
1	COMUNE DI CABRAS		(1) Proprieta` per 1000/1000
DATI DERIVANTI DA		Impianto meccanografico del 03/10/1985	

Unità immobiliari n. 1

Visura telematica esente per fini istituzionali

* Codice Fiscale Validato in Anagrafe Tributaria

Visura storica per immobile

Situazione degli atti informatizzati dall'impianto meccanografico al 26/10/2016

Dati della richiesta	Comune di CABRAS (Codice: B314A)
Catasto Terreni	Sezione di CABRAS (Provincia di ORISTANO)
	Foglio: 21 Particella: 974

INTESTATO

1	DEMANIO DELLO STATO con sede in ROMA	80193210582*	(1) Proprieta` per 1000/1000
---	--------------------------------------	--------------	------------------------------

Situazione dell'Immobile dall'impianto meccanografico

N.	DATI IDENTIFICATIVI			DATI CLASSAMENTO						DATI DERIVANTI DA	
	Foglio	Particella	Sub	Porz	Qualità Classe	Superficie(m²)	Deduz	Reddito			
						ha are ca		Dominicale	Agrario		
1	21	974		-	INCOLT U PROD	02 15		Euro 0,01 L. 22	Euro 0,01 L. 22	Impianto meccanografico del 03/10/1985	
Notifica						Partita		5170			

L'intestazione alla data della richiesta deriva dai seguenti atti:

Situazione degli intestati dall'impianto meccanografico

N.	DATI ANAGRAFICI	CODICE FISCALE	DIRITTI E ONERI REALI
1	DEMANIO DELLO STATO con sede in ROMA	80193210582	(1) Proprieta` per 1000/1000
DATI DERIVANTI DA		Impianto meccanografico del 03/10/1985	

Unità immobiliari n. 1

Visura telematica esente per fini istituzionali

* Codice Fiscale Validato in Anagrafe Tributaria

Visura storica per immobile

Situazione degli atti informatizzati dall'impianto meccanografico al 17/11/2017

Dati della richiesta	Comune di CABRAS (Codice: B314A)
Catasto Terreni	Sezione di CABRAS (Provincia di ORISTANO)
	Foglio: 21 Particella: 979

INTESTATO

1	DEMANIO DELLO STATO con sede in ROMA	80193210582*	(1) Proprieta` per 1000/1000
---	--------------------------------------	--------------	------------------------------

Situazione dell'Immobile dall'impianto meccanografico

N.	DATI IDENTIFICATIVI			DATI CLASSAMENTO						DATI DERIVANTI DA
	Foglio	Particella	Sub	Porz	Qualità Classe	Superficie(m²)	Deduz	Reddito		
						ha are ca		Dominicale	Agrario	
1	21	979		-	INCOLT U PROD	01 20		Euro 0,01 L. 12	Euro 0,01 L. 12	Impianto meccanografico del 03/10/1985
Notifica						Partita	5170			

L'intestazione alla data della richiesta deriva dai seguenti atti:

Situazione degli intestati dall'impianto meccanografico

N.	DATI ANAGRAFICI	CODICE FISCALE	DIRITTI E ONERI REALI
1	DEMANIO DELLO STATO con sede in ROMA	80193210582	(1) Proprieta` per 1000/1000
DATI DERIVANTI DA		Impianto meccanografico del 03/10/1985	

Unità immobiliari n. 1

Visura telematica esente per fini istituzionali

* Codice Fiscale Validato in Anagrafe Tributaria

Visura storica per immobile

Data: 23/11/2016 - Ora: 14.03.05 Segue

Visura n.: T199439 Pag: 1

Situazione degli atti informatizzati dall'impianto meccanografico al 23/11/2016

Dati della richiesta	Comune di CABRAS (Codice: B314A)
Catasto Terreni	Sezione di CABRAS (Provincia di ORISTANO)
	Foglio: 21 Particella: 980

INTESTATO

1	COMUNE DI CABRAS		(1) Proprieta` per 1000/1000
---	------------------	--	------------------------------

Situazione dell'Immobile dal 08/03/2007

N.	DATI IDENTIFICATIVI			DATI CLASSAMENTO						DATI DERIVANTI DA
	Foglio	Particella	Sub	Porz	Qualità Classe	Superficie(m²)	Deduz	Reddito		
						ha are ca		Dominicale	Agrario	
1	21	980		-	ORTO IRRIG U	16 70		Euro 24,15	Euro 9,06	Tabella di variazione del 08/03/2007 protocollo n. OR0041813 in atti dal 08/03/2007 TRASMISSIONE DATI AI SENSI DEL DECRETO 262 DEL 3 OTTOBRE 2006 (n. 13685.1/2007)
Notifica						Partita				
Annotazioni				variazione colturale ex d.l. n. 262/06 - qualita` dichiarata o parificata a coltura presente nel quadro tariffario						

Situazione dell'Immobile dall'impianto meccanografico

N.	DATI IDENTIFICATIVI			DATI CLASSAMENTO					DATI DERIVANTI DA	
	Foglio	Particella	Sub	Porz	Qualità Classe	Superficie(m²)	Deduz	Reddito		
						ha are ca		Dominicale	Agrario	
1	21	980		-	INCOLT PROD U	16 70		Euro 0,09 L. 167	Euro 0,09 L. 167	Impianto meccanografico del 03/10/1985
Notifica					Partita		703			

L'intestazione alla data della richiesta deriva dai seguenti atti:

Situazione degli intestati dall'impianto meccanografico

N.	DATI ANAGRAFICI	CODICE FISCALE	DIRITTI E ONERI REALI
1	COMUNE DI CABRAS		(1) Proprieta` per 1000/1000
DATI DERIVANTI DA		Impianto meccanografico del 03/10/1985	



Direzione Provinciale di Oristano
Ufficio Provinciale - Territorio
Servizi Catastali

Visura storica per immobile

Situazione degli atti informatizzati dall'impianto meccanografico al 23/11/2016

Data: 23/11/2016 - Ora: 14.03.05 Fine

Visura n.: T199439 Pag: 2

Unità immobiliari n. 1

Tributi erariali: Euro 0,90

Visura telematica

* Codice Fiscale Validato in Anagrafe Tributaria

Visura storica per immobile

Situazione degli atti informatizzati dall'impianto meccanografico al 21/10/2016

Dati della richiesta	Comune di CABRAS (Codice: B314A) Sezione di CABRAS (Provincia di ORISTANO)
Catasto Terreni	Foglio: 21 Particella: 1021

INTESTATO

1	COMUNE DI CABRAS		(1) Proprieta` per 1000/1000
---	------------------	--	------------------------------

Situazione dell'Immobile dal 21/12/2009

N.	DATI IDENTIFICATIVI			DATI CLASSAMENTO							DATI DERIVANTI DA	
	Foglio	Particella	Sub	Porz	Qualità Classe	Superficie(m²)			Deduz	Reddito		
						ha	are	ca		Dominicale	Agrario	
1	21	1021		-	RISAIA U	3	67	15		Euro 530,93	Euro 199,10	Tabella di variazione del 21/12/2009 protocollo n. OR0240890 in atti dal 21/12/2009 TRASMISSIONE DATI AGEA AI SENSI DEL DL 3.10.2006 N.262 (n. 6435.1/2009)
Notifica		Partita										
Annotazioni				di stadio: VARIAZIONE COLTURALE ESEGUITA AI SENSI DEL DL 3.10.2006 N. 262, CONVERTITO CON MODIFICAZIONI NELLA LEGGE 24.11.2006 N. 286 E SUCCESSIVE MODIFICAZIONI (ANNO 2009) - CLASSAMENTO PER PARIFICAZIONE CON LA QUALITA` 18 - ORTO IRRIG , CLASSE UNICA; di immobile: ex. mapp.675 sub/a - variazione culturale ex d. l. n. 262/06 - qualita` dichiarata o parificata a coltura presente nel quadro tariffario								

Situazione dell'Immobile dal 08/03/2007

N.	DATI IDENTIFICATIVI			DATI CLASSAMENTO							DATI DERIVANTI DA	
	Foglio	Particella	Sub	Porz.	Qualità Classe	Superficie(m²)			Deduz	Reddito		
						ha	are	ca		Dominicale	Agrario	
1	21	1021		-	SEMINATIVO 2	3	67	15		Euro 104,29	Euro 66,37	Tabella di variazione del 08/03/2007 protocollo n. OR0041824 in atti dal 08/03/2007 TRASMISSIONE DATI AI SENSI DEL DECRETO 262 DEL 3 OTTOBRE 2006 (n. 13693.1/2007)
Notifica							Partita					
Annotazioni				ex.mapp.675 sub/a - variazione colturale ex d.l. n. 262/06 - qualita` dichiarata o parificata a coltura presente nel quadro tariffario								

Visura storica per immobile

Data: 21/10/2016 - Ora: 13.22.52 Segue

Visura n.: T174335 Pag: 2

Situazione degli atti informatizzati dall'impianto meccanografico al 21/10/2016

Situazione dell'Immobile dal 25/07/2000

N.	DATI IDENTIFICATIVI			DATI CLASSAMENTO						DATI DERIVANTI DA	
	Foglio	Particella	Sub	Porz	Qualità Classe	Superficie(m²)		Deduz	Reddito		
						ha	are ca		Dominicale	Agrario	
1	21	1021		-	INCOLT U PROD	3	67 15		Euro 1,90 L. 3.672	Euro 1,90 L. 3.672	FRAZIONAMENTO del 08/06/1985 protocollo n. 67298 in atti dal 25/07/2000 (n. 14.12/1985)
Notifica						Partita					
Annotazioni				ex.mapp.675 sub/a							

Nella variazione sono stati soppressi i seguenti immobili:

- foglio 21 particella 675

Sono stati inoltre variati i seguenti immobili:

- foglio 21 particella 1022

L'intestazione alla data della richiesta deriva dai seguenti atti:

Situazione degli intestati relativa ad atto del 08/06/1985 (antecedente all'impianto meccanografico)

N.	DATI ANAGRAFICI	CODICE FISCALE	DIRITTI E ONERI REALI
1	COMUNE DI CABRAS		(1) Proprieta` per 1000/1000
DATI DERIVANTI DA		FRAZIONAMENTO del 08/06/1985 protocollo n. 67298 in atti dal 25/07/2000 Registrazione: (n. 14.12/1985)	

Situazione dell'immobile che ha originato il precedente dall'impianto meccanografico

N.	DATI IDENTIFICATIVI			DATI CLASSAMENTO						DATI DERIVANTI DA	
	Foglio	Particella	Sub	Porz	Qualità Classe	Superficie(m²)		Deduz	Reddito		
						ha	are ca		Dominicale	Agrario	
1	21	675		-	INCOLT U PROD	3	70 10		L. 3.701	L. 3.701	Impianto meccanografico del 03/10/1985
Notifica						Partita		703			

L'intestazione alla data della richiesta deriva dai seguenti atti:

Situazione degli intestati dall'impianto meccanografico

N.	DATI ANAGRAFICI	CODICE FISCALE	DIRITTI E ONERI REALI
1	COMUNE DI CABRAS		fino al 08/06/1985
DATI DERIVANTI DA		Impianto meccanografico del 03/10/1985	



Direzione Provinciale di Oristano
Ufficio Provinciale - Territorio
Servizi Catastali

Visura storica per immobile

Situazione degli atti informatizzati dall'impianto meccanografico al 21/10/2016

Data: 21/10/2016 - Ora: 13.22.52

Fine

Visura n.: T174335 Pag: 3

Unità immobiliari n. 1

Visura telematica esente per fini istituzionali

* Codice Fiscale Validato in Anagrafe Tributaria

Visura storica per immobile

Situazione degli atti informatizzati dall'impianto meccanografico al 21/10/2016

Data: 21/10/2016 - Ora: 13.24.42 Segue

Visura n.: T174884 Pag: 1

Dati della richiesta	Comune di CABRAS (Codice: B314A)
Catasto Terreni	Sezione di CABRAS (Provincia di ORISTANO)
	Foglio: 21 Particella: 1022

INTESTATO

1	COMUNE DI CABRAS	(1) Proprieta` per 1000/1000
---	------------------	------------------------------

Situazione dell'Immobile dal 25/07/2000

N.	DATI IDENTIFICATIVI			DATI CLASSAMENTO						DATI DERIVANTI DA
	Foglio	Particella	Sub	Porz	Qualità Classe	Superficie(m²)	Deduz	Reddito		
						ha are ca		Dominicale	Agrario	
1	21	1022		-	INCOLT U PROD	02 95		Euro 0,02 L. 30	Euro 0,02 L. 30	FRAZIONAMENTO del 08/06/1985 protocollo n. 67298 in atti dal 25/07/2000 (n. 14.12/1985)
Notifica						Partita				
Annotazioni				ex.mapp.675 sub/g						

Nella variazione sono stati soppressi i seguenti immobili:

- foglio 21 particella 675

Sono stati inoltre variati i seguenti immobili:

- foglio 21 particella 1021

L'intestazione alla data della richiesta deriva dai seguenti atti:

Situazione degli intestati relativa ad atto del 08/06/1985 (antecedente all'impianto meccanografico)

N.	DATI ANAGRAFICI	CODICE FISCALE	DIRITTI E ONERI REALI
1	COMUNE DI CABRAS		(1) Proprieta` per 1000/1000
DATI DERIVANTI DA		FRAZIONAMENTO del 08/06/1985 protocollo n. 67298 in atti dal 25/07/2000 Registrazione: (n. 14.12/1985)	

Situazione dell'immobile che ha originato il precedente dall'impianto meccanografico

N.	DATI IDENTIFICATIVI			DATI CLASSAMENTO					DATI DERIVANTI DA	
	Foglio	Particella	Sub	Porz	Qualità Classe	Superficie(m²)	Deduz	Reddito		
						ha are ca		Dominicale	Agrario	
1	21	675		-	INCOLT U PROD	3 70 10		L. 3.701	L. 3.701	Impianto meccanografico del 03/10/1985



Direzione Provinciale di Oristano
Ufficio Provinciale - Territorio
Servizi Catastali

Visura storica per immobile

Situazione degli atti informatizzati dall'impianto meccanografico al 21/10/2016

Data: 21/10/2016 - Ora: 13.24.42 Fine

Visura n.: T174884 Pag: 2

Notifica		Partita	703		
-----------------	--	----------------	-----	--	--

L'intestazione alla data della richiesta deriva dai seguenti atti:

Situazione degli intestati dall'impianto meccanografico

N.	DATI ANAGRAFICI	CODICE FISCALE	DIRITTI E ONERI REALI
1	COMUNE DI CABRAS		fino al 08/06/1985
DATI DERIVANTI DA		Impianto meccanografico del 03/10/1985	

Unità immobiliari n. 1

Visura telematica esente per fini istituzionali

* Codice Fiscale Validato in Anagrafe Tributaria

Visura storica per immobile

Situazione degli atti informatizzati al 20/02/2023

Dati della richiesta	Comune di CABRAS (Codice:B314A)
Catasto Terreni	Sezione CABRAS (Provincia di ORISTANO)
	Foglio: 21 Particella: 1023

INTESTATO

1	COMUNE DI CABRAS	*	(1) Proprieta' 1000/1000
---	------------------	---	--------------------------

Unità immobiliare dal 25/07/2000

N.	DATI IDENTIFICATIVI			DATI CLASSAMENTO						DATI DERIVANTI DA	
	Foglio	Particella	Sub	Porz	Qualità Classe	Superficie(m²)		Deduz	Reddito		
						ha are ca			Dominicale	Agrario	
1	21	1023		-	INCOLT PROD U	06 10			Euro 0,03 L. 61	Euro 0,03 L. 61	FRAZIONAMENTO del 08/06/1985 Pratica n. 67298 in atti dal 25/07/2000 (n. 14.19/1985)
Notifica						Partita					
Annotazioni				di immobile: EX.MAPP.677 SUB/D							

Nella variazione sono stati soppressi i seguenti immobili:

Foglio:21 Particella:677 ;

Sono stati inoltre variati i seguenti immobili:

Foglio:21 Particella:1024 ; Foglio:21 Particella:1025 ;

L'intestazione alla data della richiesta deriva dai seguenti atti:

Situazione degli intestati relativa ad atto del 08/06/1985 (antecedente all'impianto meccanografico)

N.	DATI ANAGRAFICI	CODICE FISCALE	DIRITTI E ONERI REALI
1	COMUNE DI CABRAS	*	(1) Proprieta' 1000/1000
DATI DERIVANTI DA		FRAZIONAMENTO del 08/06/1985 Pratica n. 67298 in atti dal 25/07/2000 (n. 14.19/1985)	

Visura storica per immobile

Situazione degli atti informatizzati al 20/02/2023

Situazione dell'unità immobiliare che ha originato il precedente dall'impianto meccanografico

N.	DATI IDENTIFICATIVI			DATI CLASSAMENTO						DATI DERIVANTI DA	
	Foglio	Particella	Sub	Porz	Qualità Classe	Superficie(m²)		Deduz	Reddito		
						ha are ca			Dominicale	Agrario	
1	21	677		-	INCOLT PROD U	12 70			L. 127	L. 127	Impianto meccanografico del 03/10/1985
Notifica						Partita		703			

L'intestazione alla data della richiesta deriva dai seguenti atti:

Situazione degli intestati dall'impianto meccanografico

N.	DATI ANAGRAFICI	CODICE FISCALE	DIRITTI E ONERI REALI
1	COMUNE DI CABRAS	*	(99) Da verificare fino al 08/06/1985
DATI DERIVANTI DA		Impianto meccanografico del 03/10/1985	

Visura telematica esente per fini istituzionali

* Codice Fiscale Validato in Anagrafe Tributaria.

Visura storica per immobile

Situazione degli atti informatizzati dall'impianto meccanografico al 26/10/2016

Data: 26/10/2016 - Ora: 10.56.40

Segue

Visura n.: T88187 Pag: 1

Dati della richiesta	Comune di CABRAS (Codice: B314A)
Catasto Terreni	Sezione di CABRAS (Provincia di ORISTANO)
	Foglio: 21 Particella: 1024

INTESTATO

1	COMUNE DI CABRAS		(1) Proprieta` per 1000/1000
---	------------------	--	------------------------------

Situazione dell'Immobile dal 07/12/2012

N.	DATI IDENTIFICATIVI			DATI CLASSAMENTO						DATI DERIVANTI DA	
	Foglio	Particella	Sub	Porz	Qualità Classe	Superficie(m²)		Deduz	Reddito		Tabella di variazione del 07/12/2012 protocollo n. OR0170829 in atti dal 07/12/2012 TRASMISSIONE DATI AGEA AI SENSI DEL DL 3.10.2006 N.262 (n. 4001.1/2012)
						ha are ca			Dominicale	Agrario	
1	21	1024		-	RISAIA U	01 80			Euro 2,60	Euro 0,98	
Notifica						Partita					
Annotazioni				di stadio: VARIAZIONE COLTURALE ESEGUITA AI SENSI DEL DL 3.10.2006 N. 262, CONVERTITO CON MODIFICAZIONI NELLA LEGGE 24.11.2006 N. 286 E SUCCESSIVE MODIFICAZIONI (ANNO 2012) - CLASSAMENTO PER PARIFICAZIONE CON LA QUALITA` 18 - ORTO IRRIG , CLASSE UNICA; di immobile: ex. mapp.677 sub/h - variazione colturale ex d. l. n. 262/06 - qualita` dichiarata o parificata a coltura presente nel quadro tariffario							

Situazione dell'Immobile dal 08/03/2007

N.	DATI IDENTIFICATIVI			DATI CLASSAMENTO						DATI DERIVANTI DA	
	Foglio	Particella	Sub	Porz	Qualità Classe	Superficie(m²)	Deduz	Reddito			
						ha are ca		Dominicale	Agrario		
1	21	1024		AA	SEMINATIVO 2	01 00		Euro 0,28	Euro 0,18	Tabella di variazione del 08/03/2007 protocollo n. OR0041825 in atti dal 08/03/2007 TRASMISSIONE DATI AI SENSI DEL DECRETO 262 DEL 3 OTTOBRE 2006 (n. 13694.1/2007)	
				AB	INCOLT PROD U	00 80		Euro 0,01	Euro 0,01		
Notifica						Partita					

Visura storica per immobile

Situazione degli atti informatizzati dall'impianto meccanografico al 26/10/2016

Data: 26/10/2016 - Ora: 10.56.41 Segue

Visura n.: T88187 Pag: 2

Annotazioni	ex.mapp.677 sub/h - variazione colturale ex d.l. n. 262/06 - qualita` dichiarata o parificata a coltura presente nel quadro tariffario
--------------------	--

Situazione dell'Immobile dal 25/07/2000

N.	DATI IDENTIFICATIVI			DATI CLASSAMENTO						DATI DERIVANTI DA	
	Foglio	Particella	Sub	Porz	Qualità Classe	Superficie(m²)	Deduz	Reddito			
						ha are ca		Dominicale	Agrario		
1	21	1024		-	INCOLT U PROD	01 80		Euro 0,01 L. 18	Euro 0,01 L. 18	FRAZIONAMENTO del 08/06/1985 protocollo n. 67298 in atti dal 25/07/2000 (n. 14.19/1985)	
Notifica						Partita					
Annotazioni				ex.mapp.677 sub/h							

Nella variazione sono stati soppressi i seguenti immobili:

- foglio 21 particella 677

Sono stati inoltre variati i seguenti immobili:

- foglio 21 particella 1023 - foglio 21 particella 1025

L'intestazione alla data della richiesta deriva dai seguenti atti:

Situazione degli intestati relativa ad atto del 08/06/1985 (antecedente all'impianto meccanografico)

N.	DATI ANAGRAFICI	CODICE FISCALE	DIRITTI E ONERI REALI
1	COMUNE DI CABRAS		(1) Proprieta` per 1000/1000
DATI DERIVANTI DA		FRAZIONAMENTO del 08/06/1985 protocollo n. 67298 in atti dal 25/07/2000 Registrazione: (n. 14.19/1985)	

Situazione dell'immobile che ha originato il precedente dall'impianto meccanografico

N.	DATI IDENTIFICATIVI			DATI CLASSAMENTO						DATI DERIVANTI DA	
	Foglio	Particella	Sub	Porz	Qualità Classe	Superficie(m²)	Deduz	Reddito			
						ha are ca		Dominicale	Agrario		
1	21	677		-	INCOLT U PROD	12 70		L. 127	L. 127	Impianto meccanografico del 03/10/1985	
Notifica						Partita	703				

L'intestazione alla data della richiesta deriva dai seguenti atti:



Direzione Provinciale di Oristano
Ufficio Provinciale - Territorio
Servizi Catastali

Visura storica per immobile

Situazione degli atti informatizzati dall'impianto meccanografico al 26/10/2016

Data: 26/10/2016 - Ora: 10.56.41 Fine

Visura n.: T88187 Pag: 3

Situazione degli intestati dall'impianto meccanografico

N.	DATI ANAGRAFICI	CODICE FISCALE	DIRITTI E ONERI REALI
1	COMUNE DI CABRAS		fino al 08/06/1985
DATI DERIVANTI DA		Impianto meccanografico del 03/10/1985	

Unità immobiliari n. 1

Visura telematica esente per fini istituzionali

* Codice Fiscale Validato in Anagrafe Tributaria

Visura storica per immobile

Situazione degli atti informatizzati dall'impianto meccanografico al 26/10/2016

Data: 26/10/2016 - Ora: 11.08.10 Segue

Visura n.: T96156 Pag: 1

Dati della richiesta	Comune di CABRAS (Codice: B314A)
Catasto Terreni	Sezione di CABRAS (Provincia di ORISTANO)
	Foglio: 21 Particella: 1025

INTESTATO

1	COMUNE DI CABRAS	(1) Proprieta` per 1000/1000
---	------------------	------------------------------

Situazione dell'Immobile dal 25/07/2000

N.	DATI IDENTIFICATIVI			DATI CLASSAMENTO						DATI DERIVANTI DA
	Foglio	Particella	Sub	Porz	Qualità Classe	Superficie(m²)	Deduz	Reddito		
						ha are ca		Dominicale	Agrario	
1	21	1025		-	INCOLT U PROD	04 80		Euro 0,02 L. 48	Euro 0,02 L. 48	FRAZIONAMENTO del 08/06/1985 protocollo n. 67298 in atti dal 25/07/2000 (n. 14.19/1985)
Notifica						Partita				
Annotazioni				ex.mapp.677 sub/i						

Nella variazione sono stati soppressi i seguenti immobili:

- foglio 21 particella 677

Sono stati inoltre variati i seguenti immobili:

- foglio 21 particella 1023 - foglio 21 particella 1024

L'intestazione alla data della richiesta deriva dai seguenti atti:

Situazione degli intestati relativa ad atto del 08/06/1985 (antecedente all'impianto meccanografico)

N.	DATI ANAGRAFICI	CODICE FISCALE	DIRITTI E ONERI REALI
1	COMUNE DI CABRAS		(1) Proprieta` per 1000/1000
DATI DERIVANTI DA		FRAZIONAMENTO del 08/06/1985 protocollo n. 67298 in atti dal 25/07/2000 Registrazione: (n. 14.19/1985)	

Situazione dell'immobile che ha originato il precedente dall'impianto meccanografico

N.	DATI IDENTIFICATIVI			DATI CLASSAMENTO					DATI DERIVANTI DA	
	Foglio	Particella	Sub	Porz	Qualità Classe	Superficie(m²)	Deduz	Reddito		
						ha are ca		Dominicale	Agrario	
1	21	677		-	INCOLT U PROD	12 70		L. 127	L. 127	Impianto meccanografico del 03/10/1985



Direzione Provinciale di Oristano
Ufficio Provinciale - Territorio
Servizi Catastali

Visura storica per immobile

Situazione degli atti informatizzati dall'impianto meccanografico al 26/10/2016

Data: 26/10/2016 - Ora: 11.08.10 Fine

Visura n.: T96156 Pag: 2

Notifica		Partita	703		
-----------------	--	----------------	-----	--	--

L'intestazione alla data della richiesta deriva dai seguenti atti:

Situazione degli intestati dall'impianto meccanografico

N.	DATI ANAGRAFICI	CODICE FISCALE	DIRITTI E ONERI REALI
1	COMUNE DI CABRAS		fino al 08/06/1985
DATI DERIVANTI DA		Impianto meccanografico del 03/10/1985	

Unità immobiliari n. 1

Visura telematica esente per fini istituzionali

* Codice Fiscale Validato in Anagrafe Tributaria

Visura storica per immobile

Situazione degli atti informatizzati dall'impianto meccanografico al 26/10/2016

Data: 26/10/2016 - Ora: 11.27.10 Segue

Visura n.: T109084 Pag: 1

Dati della richiesta	Comune di CABRAS (Codice: B314A)
Catasto Terreni	Sezione di CABRAS (Provincia di ORISTANO)
	Foglio: 21 Particella: 1036

INTESTATO

1	COMUNE DI CABRAS	(1) Proprieta` per 1000/1000
---	------------------	------------------------------

Situazione dell'Immobile dal 25/07/2000

N.	DATI IDENTIFICATIVI			DATI CLASSAMENTO						DATI DERIVANTI DA
	Foglio	Particella	Sub	Porz	Qualità Classe	Superficie(m²)	Deduz	Reddito		
						ha are ca		Dominicale	Agrario	
1	21	1036		-	INCOLT U PROD	04 80		Euro 0,02 L. 48	Euro 0,02 L. 48	FRAZIONAMENTO del 08/06/1985 protocollo n. 67298 in atti dal 25/07/2000 (n. 14.23/1985)
Notifica						Partita				
Annotazioni				ex.mapp.975 sub/d						

Nella variazione sono stati soppressi i seguenti immobili:

- foglio 21 particella 975

Sono stati inoltre variati i seguenti immobili:

- foglio 21 particella 1037 - foglio 21 particella 1038

L'intestazione alla data della richiesta deriva dai seguenti atti:

Situazione degli intestati relativa ad atto del 08/06/1985 (antecedente all'impianto meccanografico)

N.	DATI ANAGRAFICI	CODICE FISCALE	DIRITTI E ONERI REALI
1	COMUNE DI CABRAS		(1) Proprieta` per 1000/1000
DATI DERIVANTI DA		FRAZIONAMENTO del 08/06/1985 protocollo n. 67298 in atti dal 25/07/2000 Registrazione: (n. 14.23/1985)	

Situazione dell'immobile che ha originato il precedente dall'impianto meccanografico

N.	DATI IDENTIFICATIVI			DATI CLASSAMENTO					DATI DERIVANTI DA	
	Foglio	Particella	Sub	Porz	Qualità Classe	Superficie(m²)	Deduz	Reddito		
						ha are ca		Dominicale	Agrario	
1	21	975		-	INCOLT U PROD	23 80		L. 238	L. 238	Impianto meccanografico del 03/10/1985



Direzione Provinciale di Oristano
Ufficio Provinciale - Territorio
Servizi Catastali

Visura storica per immobile

Situazione degli atti informatizzati dall'impianto meccanografico al 26/10/2016

Data: 26/10/2016 - Ora: 11.27.10 Fine

Visura n.: T109084 Pag: 2

Notifica		Partita	703		
----------	--	---------	-----	--	--

L'intestazione alla data della richiesta deriva dai seguenti atti:

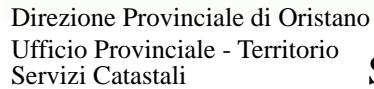
Situazione degli intestati dall'impianto meccanografico

N.	DATI ANAGRAFICI	CODICE FISCALE	DIRITTI E ONERI REALI
1	COMUNE DI CABRAS		fino al 08/06/1985
DATI DERIVANTI DA		Impianto meccanografico del 03/10/1985	

Unità immobiliari n. 1

Visura telematica esente per fini istituzionali

* Codice Fiscale Validato in Anagrafe Tributaria



Situazione degli atti informatizzati dall'impianto meccanografico al 26/10/2016

Data: 26/10/2016 - Ora: 11.27.39 Segue

Visura n.: T109372 Pag: 1

INTESTATO

Situazione dell'Immobile dal 21/12/2009**Situazione dell'Immobile dal 08/03/2007**

N.	DATI IDENTIFICATIVI			DATI CLASSAMENTO						DATI DERIVANTI DA
	Foglio	Particella	Sub	Porz	Qualità Classe	Superficie(m²)	Deduz	Reddito		
						ha are ca		Dominicale	Agrario	
1	21	1037		-	SEMINATIVO 2	18 35		Euro 5,21	Euro 3,32	Tabella di variazione del 08/03/2007 protocollo n. OR0041830 in atti dal 08/03/2007 TRASMISSIONE DATI AI SENSI DEL DECRETO 262 DEL 3 OTTOBRE 2006 (n. 13699.1/2007)
Notifica						Partita				
Annotazioni				ex.mapp.975 sub/e - variazione colturale ex d.l. n. 262/06 - qualità` dichiarata o parificata a coltura presente nel quadro tariffario						

Visura storica per immobile

Data: 26/10/2016 - Ora: 11.27.39 Segue

Visura n.: T109372 Pag: 2

Situazione degli atti informatizzati dall'impianto meccanografico al 26/10/2016

Situazione dell'Immobile dal 25/07/2000

N.	DATI IDENTIFICATIVI			DATI CLASSAMENTO						DATI DERIVANTI DA
	Foglio	Particella	Sub	Porz	Qualità Classe	Superficie(m²)	Deduz	Reddito		
						ha are ca		Dominicale	Agrario	
1	21	1037		-	INCOLT U PROD	18 35		Euro 0,09 L. 184	Euro 0,09 L. 184	FRAZIONAMENTO del 08/06/1985 protocollo n. 67298 in atti dal 25/07/2000 (n. 14.23/1985)
Notifica						Partita				
Annotazioni				ex.mapp.975 sub/e						

Nella variazione sono stati soppressi i seguenti immobili:

- foglio 21 particella 975

Sono stati inoltre variati i seguenti immobili:

- foglio 21 particella 1036 - foglio 21 particella 1038

L'intestazione alla data della richiesta deriva dai seguenti atti:

Situazione degli intestati relativa ad atto del 08/06/1985 (antecedente all'impianto meccanografico)

N.	DATI ANAGRAFICI	CODICE FISCALE	DIRITTI E ONERI REALI
1	COMUNE DI CABRAS		(1) Proprieta` per 1000/1000
DATI DERIVANTI DA		FRAZIONAMENTO del 08/06/1985 protocollo n. 67298 in atti dal 25/07/2000 Registrazione: (n. 14.23/1985)	

Situazione dell'immobile che ha originato il precedente dall'impianto meccanografico

N.	DATI IDENTIFICATIVI			DATI CLASSAMENTO						DATI DERIVANTI DA	
	Foglio	Particella	Sub	Porz	Qualità Classe	Superficie(m²)	Deduz	Reddito			
						ha are ca		Dominicale	Agrario		
1	21	975		-	INCOLT U PROD	23 80		L. 238	L. 238	Impianto meccanografico del 03/10/1985	
Notifica						Partita		703			

L'intestazione alla data della richiesta deriva dai seguenti atti:

Situazione degli intestati dall'impianto meccanografico

N.	DATI ANAGRAFICI	CODICE FISCALE	DIRITTI E ONERI REALI
1	COMUNE DI CABRAS		fino al 08/06/1985
DATI DERIVANTI DA		Impianto meccanografico del 03/10/1985	



Direzione Provinciale di Oristano
Ufficio Provinciale - Territorio
Servizi Catastali

Visura storica per immobile

Situazione degli atti informatizzati dall'impianto meccanografico al 26/10/2016

Data: 26/10/2016 - Ora: 11.27.39 Fine

Visura n.: T109372 Pag: 3

Unità immobiliari n. 1

Visura telematica esente per fini istituzionali

* Codice Fiscale Validato in Anagrafe Tributaria

Visura storica per immobile

Situazione degli atti informatizzati dall'impianto meccanografico al 26/10/2016

Data: 26/10/2016 - Ora: 11.28.05 Segue

Visura n.: T109653 Pag: 1

Dati della richiesta	Comune di CABRAS (Codice: B314A)
Catasto Terreni	Sezione di CABRAS (Provincia di ORISTANO)
	Foglio: 21 Particella: 1038

INTESTATO

1	COMUNE DI CABRAS	(1) Proprieta` per 1000/1000
---	------------------	------------------------------

Situazione dell'Immobile dal 25/07/2000

N.	DATI IDENTIFICATIVI			DATI CLASSAMENTO						DATI DERIVANTI DA
	Foglio	Particella	Sub	Porz	Qualità Classe	Superficie(m²)	Deduz	Reddito		
						ha are ca		Dominicale	Agrario	
1	21	1038		-	INCOLT U PROD	00 65		Euro 0,01 L. 7	Euro 0,01 L. 7	FRAZIONAMENTO del 08/06/1985 protocollo n. 67298 in atti dal 25/07/2000 (n. 14.23/1985)
Notifica						Partita				
Annotazioni				ex.mapp.975 sub/f						

Nella variazione sono stati soppressi i seguenti immobili:

- foglio 21 particella 975

Sono stati inoltre variati i seguenti immobili:

- foglio 21 particella 1036 - foglio 21 particella 1037

L'intestazione alla data della richiesta deriva dai seguenti atti:

Situazione degli intestati relativa ad atto del 08/06/1985 (antecedente all'impianto meccanografico)

N.	DATI ANAGRAFICI	CODICE FISCALE	DIRITTI E ONERI REALI
1	COMUNE DI CABRAS		(1) Proprieta` per 1000/1000
DATI DERIVANTI DA		FRAZIONAMENTO del 08/06/1985 protocollo n. 67298 in atti dal 25/07/2000 Registrazione: (n. 14.23/1985)	

Situazione dell'immobile che ha originato il precedente dall'impianto meccanografico

N.	DATI IDENTIFICATIVI			DATI CLASSAMENTO					DATI DERIVANTI DA	
	Foglio	Particella	Sub	Porz	Qualità Classe	Superficie(m²)	Deduz	Reddito		
						ha are ca		Dominicale	Agrario	
1	21	975		-	INCOLT U PROD	23 80		L. 238	L. 238	Impianto meccanografico del 03/10/1985



Direzione Provinciale di Oristano
Ufficio Provinciale - Territorio
Servizi Catastali

Visura storica per immobile

Situazione degli atti informatizzati dall'impianto meccanografico al 26/10/2016

Data: 26/10/2016 - Ora: 11.28.05 Fine

Visura n.: T109653 Pag: 2

Notifica		Partita	703		
-----------------	--	----------------	-----	--	--

L'intestazione alla data della richiesta deriva dai seguenti atti:

Situazione degli intestati dall'impianto meccanografico

N.	DATI ANAGRAFICI	CODICE FISCALE	DIRITTI E ONERI REALI
1	COMUNE DI CABRAS		fino al 08/06/1985
DATI DERIVANTI DA		Impianto meccanografico del 03/10/1985	

Unità immobiliari n. 1

Visura telematica esente per fini istituzionali

* Codice Fiscale Validato in Anagrafe Tributaria

Visura storica per immobile

Situazione degli atti informatizzati dall'impianto meccanografico al 17/11/2017

Dati della richiesta	Comune di CABRAS (Codice: B314A)
Catasto Terreni	Sezione di CABRAS (Provincia di ORISTANO)
	Foglio: 22 Particella: 20

INTESTATO

1	COMUNE DI CABRAS		(1) Proprieta` per 1000/1000
---	------------------	--	------------------------------

Situazione dell'Immobile dall'impianto meccanografico

N.	DATI IDENTIFICATIVI			DATI CLASSAMENTO						DATI DERIVANTI DA	
	Foglio	Particella	Sub	Porz	Qualità Classe	Superficie(m²)	Deduz	Reddito			
						ha are ca		Dominicale	Agrario		
1	22	20		-	PASCOLO 2	3 12 00		Euro 56,40 L. 109.200	Euro 48,34 L. 93.600	Impianto meccanografico del 03/10/1985	
Notifica						Partita		703			

L'intestazione alla data della richiesta deriva dai seguenti atti:

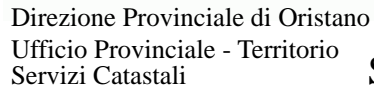
Situazione degli intestati dall'impianto meccanografico

N.	DATI ANAGRAFICI	CODICE FISCALE	DIRITTI E ONERI REALI
1	COMUNE DI CABRAS		(1) Proprieta` per 1000/1000
DATI DERIVANTI DA		Impianto meccanografico del 03/10/1985	

Unità immobiliari n. 1

Visura telematica esente per fini istituzionali

* Codice Fiscale Validato in Anagrafe Tributaria



Data: 26/10/2016 - Ora: 13.19.15 Segue

Visura n.: T177696 Pag: 1

Situazione degli atti informatizzati dall'impianto meccanografico al 26/10/2016

INTESTATO

Situazione dell'Immobile dal 21/12/2009**Situazione dell'Immobile dal 08/03/2007**

N.	DATI IDENTIFICATIVI			DATI CLASSAMENTO						DATI DERIVANTI DA
	Foglio	Particella	Sub	Porz	Qualità Classe	Superficie(m²)	Deduz	Reddito		
						ha are ca		Dominicale	Agrario	
1	22	64		-	ORTO IRRIG U	28 90		Euro 41,79	Euro 15,67	Tabella di variazione del 08/03/2007 protocollo n. OR0041847 in atti dal 08/03/2007 TRASMISSIONE DATI AI SENSI DEL DECRETO 262 DEL 3 OTTOBRE 2006 (n. 13712.1/2007)
Notifica						Partita				
Annotazioni				variazione colturale ex d.l. n. 262/06 - qualita` dichiarata o parificata a coltura presente nel quadro tariffario						



Direzione Provinciale di Oristano
Ufficio Provinciale - Territorio
Servizi Catastali

Visura storica per immobile

Situazione degli atti informatizzati dall'impianto meccanografico al 26/10/2016

Data: 26/10/2016 - Ora: 13.19.15 Fine

Visura n.: T177696 Pag: 2

Situazione dell'Immobile dall'impianto meccanografico

N.	DATI IDENTIFICATIVI			DATI CLASSAMENTO						DATI DERIVANTI DA	
	Foglio	Particella	Sub	Porz	Qualità Classe	Superficie(m²)	Deduz	Reddito			
						ha are ca		Dominicale	Agrario		
1	22	64		-	INCOLT U PROD	28 90		Euro 0,15 L. 289	Euro 0,15 L. 289	Impianto meccanografico del 03/10/1985	
Notifica						Partita		703			

L'intestazione alla data della richiesta deriva dai seguenti atti:

Situazione degli intestati dall'impianto meccanografico

N.	DATI ANAGRAFICI	CODICE FISCALE	DIRITTI E ONERI REALI
1	COMUNE DI CABRAS		(1) Proprieta` per 1000/1000
DATI DERIVANTI DA		Impianto meccanografico del 03/10/1985	

Unità immobiliari n. 1

Visura telematica esente per fini istituzionali

* Codice Fiscale Validato in Anagrafe Tributaria

Visura storica per immobile

Situazione degli atti informatizzati dall'impianto meccanografico al 24/10/2016

Data: 24/10/2016 - Ora: 15.40.44

Segue

Visura n.: T233176 Pag: 1

Dati della richiesta	Comune di CABRAS (Codice: B314A)
Catasto Terreni	Sezione di CABRAS (Provincia di ORISTANO)
	Foglio: 22 Particella: 326

INTESTATO

1	COMUNE DI CABRAS		(1) Proprieta` per 1000/1000
---	------------------	--	------------------------------

Situazione dell'Immobile dal 26/09/2011

N.	DATI IDENTIFICATIVI			DATI CLASSAMENTO						DATI DERIVANTI DA
	Foglio	Particella	Sub	Porz	Qualità Classe	Superficie(m²)	Deduz	Reddito		
						ha are ca		Dominicale	Agrario	
1	22	326		-	PASCOLO 3	14 00		Euro 1,81	Euro 1,16	FRAZIONAMENTO del 10/09/1963 protocollo n. OR0166657 in atti dal 26/09/2011 (n. 1.1/1963)
Notifica						Partita				
Annotazioni				di stadio: var. di superf. origina il mapp. 5344						

Sono stati inoltre variati i seguenti immobili:

- foglio 22 particella 5344

Situazione dell'Immobile dall'impianto meccanografico

N.	DATI IDENTIFICATIVI			DATI CLASSAMENTO						DATI DERIVANTI DA
	Foglio	Particella	Sub	Porz	Qualità Classe	Superficie(m²)	Deduz	Reddito		
						ha are ca		Dominicale	Agrario	
1	22	326		-	PASCOLO 3	18 80		Euro 2,43 L. 4.700	Euro 1,55 L. 3.008	Impianto meccanografico del 03/10/1985
Notifica						Partita	703			

L'intestazione alla data della richiesta deriva dai seguenti atti:

Situazione degli intestati dall'impianto meccanografico

N.	DATI ANAGRAFICI	CODICE FISCALE	DIRITTI E ONERI REALI
1	COMUNE DI CABRAS		(1) Proprieta` per 1000/1000
DATI DERIVANTI DA		Impianto meccanografico del 03/10/1985	



Direzione Provinciale di Oristano
Ufficio Provinciale - Territorio
Servizi Catastali

Visura storica per immobile

Situazione degli atti informatizzati dall'impianto meccanografico al 24/10/2016

Data: 24/10/2016 - Ora: 15.40.44

Fine

Visura n.: T233176 Pag: 2

Unità immobiliari n. 1

Tributi erariali: Euro 0,90

Visura telematica

* Codice Fiscale Validato in Anagrafe Tributaria

Visura storica per immobile

Situazione degli atti informatizzati dall'impianto meccanografico al 26/10/2016

Data: 26/10/2016 - Ora: 13.03.04 Fine

Visura n.: T171482 Pag: 1

Dati della richiesta	Comune di CABRAS (Codice: B314A)
Catasto Terreni	Sezione di CABRAS (Provincia di ORISTANO)
	Foglio: 22 Particella: 334

INTESTATO

1	COMUNE DI CABRAS		(1) Proprieta` per 1000/1000
---	------------------	--	------------------------------

Situazione dell'Immobile dall'impianto meccanografico

N.	DATI IDENTIFICATIVI			DATI CLASSAMENTO						DATI DERIVANTI DA
	Foglio	Particella	Sub	Porz	Qualità Classe	Superficie(m²)	Deduz	Reddito		
						ha are ca		Dominicale	Agrario	
1	22	334		-	PASCOLO 2	68 40		Euro 12,36 L. 23.940	Euro 10,60 L. 20.520	Impianto meccanografico del 03/10/1985
Notifica						Partita	703			

L'intestazione alla data della richiesta deriva dai seguenti atti:

Situazione degli intestati dall'impianto meccanografico

N.	DATI ANAGRAFICI	CODICE FISCALE	DIRITTI E ONERI REALI
1	COMUNE DI CABRAS		(1) Proprieta` per 1000/1000
DATI DERIVANTI DA		Impianto meccanografico del 03/10/1985	

Unità immobiliari n. 1

Visura telematica esente per fini istituzionali

* Codice Fiscale Validato in Anagrafe Tributaria

Visura storica per immobile

Situazione degli atti informatizzati dall'impianto meccanografico al 26/10/2016

Dati della richiesta	Comune di CABRAS (Codice: B314A) Sezione di CABRAS (Provincia di ORISTANO)
Catasto Terreni	Foglio: 22 Particella: 346

INTESTATO

1	COMUNE DI CABRAS		(1) Proprieta` per 1000/1000
---	------------------	--	------------------------------

Situazione dell'Immobile dal 21/12/2009

N.	DATI IDENTIFICATIVI			DATI CLASSAMENTO						DATI DERIVANTI DA
	Foglio	Particella	Sub	Porz	Qualità Classe	Superficie(m²)	Deduz	Reddito		
						ha are ca		Dominicale	Agrario	
1	22	346		-	RISAIA U	88 00		Euro 127,25	Euro 47,72	Tabella di variazione del 21/12/2009 protocollo n. OR0240918 in atti dal 21/12/2009 TRASMISSIONE DATI AGEA AI SENSI DEL DL 3.10.2006 N.262 (n. 6457.1/2009)
Notifica						Partita				
Annotazioni				di stadio: VARIAZIONE COLTURALE ESEGUITA AI SENSI DEL DL 3.10.2006 N. 262, CONVERTITO CON MODIFICAZIONI NELLA LEGGE 24.11.2006 N. 286 E SUCCESSIVE MODIFICAZIONI (ANNO 2009) - CLASSAMENTO PER PARIFICAZIONE CON LA QUALITA` 18 - ORTO IRRIG . CLASSE UNICA						

Situazione dell'Immobile dal 08/03/2007

N.	DATI IDENTIFICATIVI			DATI CLASSAMENTO						DATI DERIVANTI DA
	Foglio	Particella	Sub	Porz	Qualità Classe	Superficie(m²)	Deduz	Reddito		
						ha are ca		Dominicale	Agrario	
1	22	346		-	ORTO IRRIG U	88 00		Euro 127,25	Euro 47,72	Tabella di variazione del 08/03/2007 protocollo n. OR0041878 in atti dal 08/03/2007 TRASMISSIONE DATI AI SENSI DEL DECRETO 262 DEL 3 OTTOBRE 2006 (n. 13728.1/2007)
Notifica						Partita				
Annotazioni				variazione culturale ex d.l. n. 262/06 - qualità dichiarata o parificata a coltura presente nel quadro tariffario						



Direzione Provinciale di Oristano
Ufficio Provinciale - Territorio
Servizi Catastali

Visura storica per immobile

Situazione degli atti informatizzati dall'impianto meccanografico al 26/10/2016

Data: 26/10/2016 - Ora: 13.23.05 Fine

Visura n.: T178937 Pag: 2

Situazione dell'Immobile dall'impianto meccanografico

N.	DATI IDENTIFICATIVI			DATI CLASSAMENTO						DATI DERIVANTI DA	
	Foglio	Particella	Sub	Porz	Qualità Classe	Superficie(m²)	Deduz	Reddito			
						ha are ca		Dominicale	Agrario		
1	22	346		-	INCOLT U PROD	88 00		Euro 0,45 L. 880	Euro 0,45 L. 880	Impianto meccanografico del 03/10/1985	
Notifica						Partita		703			

L'intestazione alla data della richiesta deriva dai seguenti atti:

Situazione degli intestati dall'impianto meccanografico

N.	DATI ANAGRAFICI	CODICE FISCALE	DIRITTI E ONERI REALI
1	COMUNE DI CABRAS		(1) Proprieta` per 1000/1000
DATI DERIVANTI DA		Impianto meccanografico del 03/10/1985	

Unità immobiliari n. 1

Visura telematica esente per fini istituzionali

* Codice Fiscale Validato in Anagrafe Tributaria

Visura storica per immobile

Situazione degli atti informatizzati dall'impianto meccanografico al 26/10/2016

Data: 26/10/2016 - Ora: 12.56.15 Fine

Visura n.: T168228 Pag: 1

Dati della richiesta	Comune di CABRAS (Codice: B314A)
Catasto Terreni	Sezione di CABRAS (Provincia di ORISTANO)
	Foglio: 22 Particella: 738

INTESTATO

1	COMUNE DI CABRAS		(1) Proprieta` per 1000/1000
---	------------------	--	------------------------------

Situazione dell'Immobile dall'impianto meccanografico

N.	DATI IDENTIFICATIVI			DATI CLASSAMENTO						DATI DERIVANTI DA	
	Foglio	Particella	Sub	Porz	Qualità Classe	Superficie(m²)	Deduz	Reddito			
						ha are ca		Dominicale	Agrario		
1	22	738		-	PASCOLO 2	52 35		Euro 9,46 L. 18.323	Euro 8,11 L. 15.705	Impianto meccanografico del 03/10/1985	
Notifica						Partita		703			

L'intestazione alla data della richiesta deriva dai seguenti atti:

Situazione degli intestati dall'impianto meccanografico

N.	DATI ANAGRAFICI	CODICE FISCALE	DIRITTI E ONERI REALI
1	COMUNE DI CABRAS		(1) Proprieta` per 1000/1000
DATI DERIVANTI DA		Impianto meccanografico del 03/10/1985	

Unità immobiliari n. 1

Visura telematica esente per fini istituzionali

* Codice Fiscale Validato in Anagrafe Tributaria

Visura storica per immobile

Situazione degli atti informatizzati dall'impianto meccanografico al 26/10/2016

Dati della richiesta	Comune di CABRAS (Codice: B314A)
Catasto Terreni	Sezione di CABRAS (Provincia di ORISTANO)
	Foglio: 22 Particella: 739

INTESTATO

1	DEMANIO DELLO STATO con sede in ROMA	80193210582*	(1) Proprieta` per 1000/1000
---	--------------------------------------	--------------	------------------------------

Situazione dell'Immobile dall'impianto meccanografico

N.	DATI IDENTIFICATIVI			DATI CLASSAMENTO						DATI DERIVANTI DA
	Foglio	Particella	Sub	Porz	Qualità Classe	Superficie(m²)	Deduz	Reddito		
						ha are ca		Dominicale	Agrario	
1	22	739		-	PASCOLO 2	01 20		Euro 0,22 L. 420	Euro 0,19 L. 360	Impianto meccanografico del 03/10/1985
Notifica						Partita	5170			

L'intestazione alla data della richiesta deriva dai seguenti atti:

Situazione degli intestati dall'impianto meccanografico

N.	DATI ANAGRAFICI	CODICE FISCALE	DIRITTI E ONERI REALI
1	DEMANIO DELLO STATO con sede in ROMA	80193210582	(1) Proprieta` per 1000/1000
DATI DERIVANTI DA		Impianto meccanografico del 03/10/1985	

Unità immobiliari n. 1

Visura telematica esente per fini istituzionali

* Codice Fiscale Validato in Anagrafe Tributaria

Visura storica per immobile

Situazione degli atti informatizzati dall'impianto meccanografico al 26/10/2016

Dati della richiesta	Comune di CABRAS (Codice: B314A)
Catasto Terreni	Sezione di CABRAS (Provincia di ORISTANO)
	Foglio: 22 Particella: 740

INTESTATO

1	COMUNE DI CABRAS		(1) Proprieta` per 1000/1000
---	------------------	--	------------------------------

Situazione dell'Immobile dall'impianto meccanografico

N.	DATI IDENTIFICATIVI			DATI CLASSAMENTO						DATI DERIVANTI DA	
	Foglio	Particella	Sub	Porz	Qualità Classe	Superficie(m²)	Deduz	Reddito			
						ha are ca		Dominicale	Agrario		
1	22	740		-	PASCOLO 2	18 00		Euro 3,25 L. 6.300	Euro 2,79 L. 5.400	Impianto meccanografico del 03/10/1985	
Notifica						Partita	703				

L'intestazione alla data della richiesta deriva dai seguenti atti:

Situazione degli intestati dall'impianto meccanografico

N.	DATI ANAGRAFICI	CODICE FISCALE	DIRITTI E ONERI REALI
1	COMUNE DI CABRAS		(1) Proprieta` per 1000/1000
DATI DERIVANTI DA		Impianto meccanografico del 03/10/1985	

Unità immobiliari n. 1

Visura telematica esente per fini istituzionali

* Codice Fiscale Validato in Anagrafe Tributaria

Visura storica per immobile

Situazione degli atti informatizzati dall'impianto meccanografico al 26/10/2016

Dati della richiesta	Comune di CABRAS (Codice: B314A)
Catasto Terreni	Sezione di CABRAS (Provincia di ORISTANO)
	Foglio: 22 Particella: 741

INTESTATO

1	DEMANIO DELLO STATO con sede in ROMA	80193210582*	(1) Proprieta` per 1000/1000
---	--------------------------------------	--------------	------------------------------

Situazione dell'Immobile dall'impianto meccanografico

N.	DATI IDENTIFICATIVI			DATI CLASSAMENTO						DATI DERIVANTI DA
	Foglio	Particella	Sub	Porz	Qualità Classe	Superficie(m²)	Deduz	Reddito		
						ha are ca		Dominicale	Agrario	
1	22	741		-	PASCOLO 2	00 65		Euro 0,12 L. 228	Euro 0,10 L. 195	Impianto meccanografico del 03/10/1985
Notifica						Partita	5170			

L'intestazione alla data della richiesta deriva dai seguenti atti:

Situazione degli intestati dall'impianto meccanografico

N.	DATI ANAGRAFICI	CODICE FISCALE	DIRITTI E ONERI REALI
1	DEMANIO DELLO STATO con sede in ROMA	80193210582	(1) Proprieta` per 1000/1000
DATI DERIVANTI DA		Impianto meccanografico del 03/10/1985	

Unità immobiliari n. 1

Visura telematica esente per fini istituzionali

* Codice Fiscale Validato in Anagrafe Tributaria

Visura storica per immobile

Data: 26/10/2016 - Ora: 13.00.56

Segue

Visura n.: T170510 Pag: 1

Situazione degli atti informatizzati dall'impianto meccanografico al 26/10/2016

Dati della richiesta	Comune di CABRAS (Codice: B314A)
Catasto Terreni	Sezione di CABRAS (Provincia di ORISTANO)
	Foglio: 22 Particella: 742

INTESTATO

1	COMUNE DI CABRAS		(1) Proprieta` per 1000/1000
---	------------------	--	------------------------------

Situazione dell'Immobile dal 26/09/2011

N.	DATI IDENTIFICATIVI			DATI CLASSAMENTO						DATI DERIVANTI DA
	Foglio	Particella	Sub	Porz	Qualità Classe	Superficie(m²)	Deduz	Reddito		
						ha are ca		Dominicale	Agrario	
1	22	742		-	PASCOLO 2	14 95		Euro 2,70	Euro 2,32	FRAZIONAMENTO del 10/09/1963 protocollo n. OR0167055 in atti dal 26/09/2011 (n. 1.1/1963)
Notifica						Partita				
Annotazioni				di stadio: var. di superf. origina il mapp. 5345						

Sono stati inoltre variati i seguenti immobili:

- foglio 22 particella 5345

Situazione dell'Immobile dall'impianto meccanografico

N.	DATI IDENTIFICATIVI			DATI CLASSAMENTO					DATI DERIVANTI DA	
	Foglio	Particella	Sub	Porz	Qualità Classe	Superficie(m²)	Deduz	Reddito		
						ha are ca		Dominicale	Agrario	
1	22	742		-	PASCOLO 2	18 40		Euro 3,33 L. 6.440	Euro 2,85 L. 5.520	Impianto meccanografico del 03/10/1985
Notifica					Partita		703			

L'intestazione alla data della richiesta deriva dai seguenti atti:

Situazione degli intestati dall'impianto meccanografico

N.	DATI ANAGRAFICI		CODICE FISCALE	DIRITTI E ONERI REALI
1	COMUNE DI CABRAS			(1) Proprieta` per 1000/1000
DATI DERIVANTI DA		Impianto meccanografico del 03/10/1985		



Direzione Provinciale di Oristano
Ufficio Provinciale - Territorio
Servizi Catastali

Visura storica per immobile

Situazione degli atti informatizzati dall'impianto meccanografico al 26/10/2016

Data: 26/10/2016 - Ora: 13.00.56 Fine

Visura n.: T170510 Pag: 2

Unità immobiliari n. 1

Visura telematica esente per fini istituzionali

* Codice Fiscale Validato in Anagrafe Tributaria

Visura storica per immobile

Situazione degli atti informatizzati dall'impianto meccanografico al 21/10/2016

Data: 21/10/2016 - Ora: 13.50.50 Fine

Visura n.: T181351 Pag: 1

Dati della richiesta	Comune di CABRAS (Codice: B314A)
Catasto Terreni	Sezione di CABRAS (Provincia di ORISTANO)
	Foglio: 22 Particella: 743

INTESTATO

1	COMUNE DI CABRAS		(1) Proprieta` per 1000/1000
---	------------------	--	------------------------------

Situazione dell'Immobile dall'impianto meccanografico

N.	DATI IDENTIFICATIVI			DATI CLASSAMENTO						DATI DERIVANTI DA	
	Foglio	Particella	Sub	Porz	Qualità Classe	Superficie(m²)	Deduz	Reddito			
						ha are ca		Dominicale	Agrario		
1	22	743		-	PASCOLO 2	2 43 00		Euro 43,92 L. 85.050	Euro 37,65 L. 72.900	Impianto meccanografico del 03/10/1985	
Notifica						Partita		703			

L'intestazione alla data della richiesta deriva dai seguenti atti:

Situazione degli intestati dall'impianto meccanografico

N.	DATI ANAGRAFICI	CODICE FISCALE	DIRITTI E ONERI REALI
1	COMUNE DI CABRAS		(1) Proprieta` per 1000/1000
DATI DERIVANTI DA		Impianto meccanografico del 03/10/1985	

Unità immobiliari n. 1

Visura telematica esente per fini istituzionali

* Codice Fiscale Validato in Anagrafe Tributaria

Visura storica per immobile

Situazione degli atti informatizzati dall'impianto meccanografico al 17/11/2017

Dati della richiesta	Comune di CABRAS (Codice: B314A)
Catasto Terreni	Sezione di CABRAS (Provincia di ORISTANO)
	Foglio: 22 Particella: 744

INTESTATO

1	DEMANIO DELLO STATO con sede in ROMA	80193210582*	(1) Proprieta` per 1000/1000
---	--------------------------------------	--------------	------------------------------

Situazione dell'Immobile dall'impianto meccanografico

N.	DATI IDENTIFICATIVI			DATI CLASSAMENTO						DATI DERIVANTI DA
	Foglio	Particella	Sub	Porz	Qualità Classe	Superficie(m²)	Deduz	Reddito		
						ha are ca		Dominicale	Agrario	
1	22	744		-	PASCOLO 2	07 70		Euro 1,39 L. 2.695	Euro 1,19 L. 2.310	Impianto meccanografico del 03/10/1985
Notifica						Partita	5170			

L'intestazione alla data della richiesta deriva dai seguenti atti:

Situazione degli intestati dall'impianto meccanografico

N.	DATI ANAGRAFICI	CODICE FISCALE	DIRITTI E ONERI REALI
1	DEMANIO DELLO STATO con sede in ROMA	80193210582	(1) Proprieta` per 1000/1000
DATI DERIVANTI DA		Impianto meccanografico del 03/10/1985	

Unità immobiliari n. 1

Visura telematica esente per fini istituzionali

* Codice Fiscale Validato in Anagrafe Tributaria

Visura storica per immobile

Situazione degli atti informatizzati dall'impianto meccanografico al 17/11/2017

Data: 17/11/2017 - Ora: 19.04.34

Segue

Visura n.: T306110 Pag: 1

Dati della richiesta	Comune di CABRAS (Codice: B314A)
Catasto Terreni	Sezione di CABRAS (Provincia di ORISTANO)
	Foglio: 22 Particella: 745

INTESTATO

1	COMUNE DI CABRAS	(1) Proprieta` per 1000/1000
---	------------------	------------------------------

Situazione dell'Immobile dal 21/12/2009

N.	DATI IDENTIFICATIVI			DATI CLASSAMENTO						DATI DERIVANTI DA	
	Foglio	Particella	Sub	Porz	Qualità Classe	Superficie(m²)		Deduz	Reddito		Tabella di variazione del 21/12/2009 protocollo n. OR0240945 in atti dal 21/12/2009 TRASMISSIONE DATI AGEA AI SENSI DEL DL 3.10.2006 N.262 (n. 6484.1/2009)
						ha	are		ca	Dominicale	
1	22	745		AA	PASCOLO 2	00	30		Euro 0,05	Euro 0,05	
				AB	PASCOLO U ARB	03	00		Euro 0,39	Euro 0,25	
Notifica						Partita					
Annotazioni				di stadio: VARIAZIONE COLTURALE ESEGUITA AI SENSI DEL DL 3.10.2006 N. 262, CONVERTITO CON MODIFICAZIONI NELLA LEGGE 24.11.2006 N. 286 E SUCCESSIVE MODIFICAZIONI (ANNO 2009) PORZIONE AB: CLASSAMENTO PER PARIFICAZIONE CON LA QUALITA' 91 - PASCOLO , CLASSE 03							

Situazione dell'Immobile dall'impianto meccanografico

N.	DATI IDENTIFICATIVI			DATI CLASSAMENTO						DATI DERIVANTI DA
	Foglio	Particella	Sub	Porz	Qualità Classe	Superficie(m²)	Deduz	Reddito		
						ha are ca		Dominicale	Agrario	
1	22	745		-	PASCOLO 2	03 30		Euro 0,60 L. 1.155	Euro 0,51 L. 990	Impianto meccanografico del 03/10/1985
Notifica					Partita		703			

L'intestazione alla data della richiesta deriva dai seguenti atti:



Direzione Provinciale di Oristano
Ufficio Provinciale - Territorio
Servizi Catastali

Visura storica per immobile

Situazione degli atti informatizzati dall'impianto meccanografico al 17/11/2017

Data: 17/11/2017 - Ora: 19.04.35 Fine

Visura n.: T306110 Pag: 2

Situazione degli intestati dall'impianto meccanografico

N.	DATI ANAGRAFICI	CODICE FISCALE	DIRITTI E ONERI REALI
1	COMUNE DI CABRAS		(1) Proprieta` per 1000/1000
DATI DERIVANTI DA		Impianto meccanografico del 03/10/1985	

Unità immobiliari n. 1

Visura telematica esente per fini istituzionali

* Codice Fiscale Validato in Anagrafe Tributaria

Visura storica per immobile

Situazione degli atti informatizzati dall'impianto meccanografico al 17/11/2017

Data: 17/11/2017 - Ora: 19.05.10 Fine

Visura n.: T306250 Pag: 1

Dati della richiesta	Comune di CABRAS (Codice: B314A)
Catasto Terreni	Sezione di CABRAS (Provincia di ORISTANO)
	Foglio: 22 Particella: 746

INTESTATO

1	COMUNE DI CABRAS		(1) Proprieta` per 1000/1000
---	------------------	--	------------------------------

Situazione dell'Immobile dall'impianto meccanografico

N.	DATI IDENTIFICATIVI			DATI CLASSAMENTO						DATI DERIVANTI DA
	Foglio	Particella	Sub	Porz	Qualità Classe	Superficie(m²)	Deduz	Reddito		
						ha are ca		Dominicale	Agrario	
1	22	746		-	PASCOLO 2	02 80		Euro 0,51 L. 980	Euro 0,43 L. 840	Impianto meccanografico del 03/10/1985
Notifica						Partita	703			

L'intestazione alla data della richiesta deriva dai seguenti atti:

Situazione degli intestati dall'impianto meccanografico

N.	DATI ANAGRAFICI	CODICE FISCALE	DIRITTI E ONERI REALI
1	COMUNE DI CABRAS		(1) Proprieta` per 1000/1000
DATI DERIVANTI DA		Impianto meccanografico del 03/10/1985	

Unità immobiliari n. 1

Visura telematica esente per fini istituzionali

* Codice Fiscale Validato in Anagrafe Tributaria

Visura storica per immobile

Situazione degli atti informatizzati dall'impianto meccanografico al 17/11/2017

Dati della richiesta	Comune di CABRAS (Codice: B314A)
Catasto Terreni	Sezione di CABRAS (Provincia di ORISTANO)
	Foglio: 22 Particella: 747

INTESTATO

1	COMUNE DI CABRAS		(1) Proprieta` per 1000/1000
---	------------------	--	------------------------------

Situazione dell'Immobile dall'impianto meccanografico

N.	DATI IDENTIFICATIVI			DATI CLASSAMENTO						DATI DERIVANTI DA
	Foglio	Particella	Sub	Porz	Qualità Classe	Superficie(m²)	Deduz	Reddito		
						ha are ca		Dominicale	Agrario	
1	22	747		-	PASCOLO 2	20 85		Euro 3,77 L. 7.298	Euro 3,23 L. 6.255	Impianto meccanografico del 03/10/1985
Notifica						Partita	703			

L'intestazione alla data della richiesta deriva dai seguenti atti:

Situazione degli intestati dall'impianto meccanografico

N.	DATI ANAGRAFICI	CODICE FISCALE	DIRITTI E ONERI REALI
1	COMUNE DI CABRAS		(1) Proprieta` per 1000/1000
DATI DERIVANTI DA		Impianto meccanografico del 03/10/1985	

Unità immobiliari n. 1

Visura telematica esente per fini istituzionali

* Codice Fiscale Validato in Anagrafe Tributaria

Visura storica per immobile

Situazione degli atti informatizzati dall'impianto meccanografico al 26/10/2016

Dati della richiesta	Comune di CABRAS (Codice: B314A)
Catasto Terreni	Sezione di CABRAS (Provincia di ORISTANO)
	Foglio: 22 Particella: 748

INTESTATO

1	COMUNE DI CABRAS		(1) Proprieta` per 1000/1000
---	------------------	--	------------------------------

Situazione dell'Immobile dall'impianto meccanografico

N.	DATI IDENTIFICATIVI			DATI CLASSAMENTO						DATI DERIVANTI DA	
	Foglio	Particella	Sub	Porz	Qualità Classe	Superficie(m²)	Deduz	Reddito			
						ha are ca		Dominicale	Agrario		
1	22	748		-	PASCOLO 2	1 56 10		Euro 28,22 L. 54.635	Euro 24,19 L. 46.830	Impianto meccanografico del 03/10/1985	
Notifica						Partita		703			

L'intestazione alla data della richiesta deriva dai seguenti atti:

Situazione degli intestati dall'impianto meccanografico

N.	DATI ANAGRAFICI	CODICE FISCALE	DIRITTI E ONERI REALI
1	COMUNE DI CABRAS		(1) Proprieta` per 1000/1000
DATI DERIVANTI DA		Impianto meccanografico del 03/10/1985	

Unità immobiliari n. 1

Visura telematica esente per fini istituzionali

* Codice Fiscale Validato in Anagrafe Tributaria

Visura storica per immobile

Situazione degli atti informatizzati dall'impianto meccanografico al 17/11/2017

Dati della richiesta	Comune di CABRAS (Codice: B314A)
Catasto Terreni	Sezione di CABRAS (Provincia di ORISTANO)
	Foglio: 22 Particella: 749

INTESTATO

1	DEMANIO DELLO STATO con sede in ROMA	80193210582*	(1) Proprieta` per 1000/1000
---	--------------------------------------	--------------	------------------------------

Situazione dell'Immobile dall'impianto meccanografico

N.	DATI IDENTIFICATIVI			DATI CLASSAMENTO						DATI DERIVANTI DA
	Foglio	Particella	Sub	Porz	Qualità Classe	Superficie(m²)	Deduz	Reddito		
						ha are ca		Dominicale	Agrario	
1	22	749		-	PASCOLO 2	00 75		Euro 0,14 L. 263	Euro 0,12 L. 225	Impianto meccanografico del 03/10/1985
Notifica						Partita	5170			

L'intestazione alla data della richiesta deriva dai seguenti atti:

Situazione degli intestati dall'impianto meccanografico

N.	DATI ANAGRAFICI	CODICE FISCALE	DIRITTI E ONERI REALI
1	DEMANIO DELLO STATO con sede in ROMA	80193210582	(1) Proprieta` per 1000/1000
DATI DERIVANTI DA		Impianto meccanografico del 03/10/1985	

Unità immobiliari n. 1

Visura telematica esente per fini istituzionali

* Codice Fiscale Validato in Anagrafe Tributaria

Visura storica per immobile

Situazione degli atti informatizzati dall'impianto meccanografico al 17/11/2017

Data: 17/11/2017 - Ora: 19.10.51 Fine

Visura n.: T307588 Pag: 1

Dati della richiesta	Comune di CABRAS (Codice: B314A)
Catasto Terreni	Sezione di CABRAS (Provincia di ORISTANO)
	Foglio: 22 Particella: 750

INTESTATO

1	COMUNE DI CABRAS		(1) Proprieta` per 1000/1000
---	------------------	--	------------------------------

Situazione dell'Immobile dall'impianto meccanografico

N.	DATI IDENTIFICATIVI			DATI CLASSAMENTO						DATI DERIVANTI DA
	Foglio	Particella	Sub	Porz	Qualità Classe	Superficie(m²)	Deduz	Reddito		
						ha are ca		Dominicale	Agrario	
1	22	750		-	PASCOLO 2	02 90		Euro 0,52 L. 1.015	Euro 0,45 L. 870	Impianto meccanografico del 03/10/1985
Notifica						Partita	703			

L'intestazione alla data della richiesta deriva dai seguenti atti:

Situazione degli intestati dall'impianto meccanografico

N.	DATI ANAGRAFICI	CODICE FISCALE	DIRITTI E ONERI REALI
1	COMUNE DI CABRAS		(1) Proprieta` per 1000/1000
DATI DERIVANTI DA		Impianto meccanografico del 03/10/1985	

Unità immobiliari n. 1

Visura telematica esente per fini istituzionali

* Codice Fiscale Validato in Anagrafe Tributaria

Visura storica per immobile

Data: 17/11/2017 - Ora: 18.49.43

Segue

Visura n.: T302424 Pag: 1

Situazione degli atti informatizzati dall'impianto meccanografico al 17/11/2017

Dati della richiesta	Comune di CABRAS (Codice: B314A)
Catasto Terreni	Sezione di CABRAS (Provincia di ORISTANO)
	Foglio: 22 Particella: 5293

INTESTATO

1	COMUNE DI CABRAS		(1) Proprieta` per 1000/1000
---	------------------	--	------------------------------

Situazione dell'Immobile dal 24/07/2000

N.	DATI IDENTIFICATIVI			DATI CLASSAMENTO					DATI DERIVANTI DA	
	Foglio	Particella	Sub	Porz	Qualità Classe	Superficie(m²)	Deduz	Reddito		
						ha are ca		Dominicale	Agrario	
1	22	5293		-	PASCOLO 3	01 60		Euro 0,21 L. 400	Euro 0,13 L. 256	FRAZIONAMENTO del 08/06/1985 protocollo n. 66899 in atti dal 24/07/2000 (n. 14.1/1985)
Notifica						Partita				
Annotazioni				ex.mapp.13 sub/b						

Nella variazione sono stati soppressi i seguenti immobili:

- foglio 22 particella 13

Sono stati inoltre variati i seguenti immobili:

- foglio 22 particella 5292

L'intestazione alla data della richiesta deriva dai seguenti atti:

Situazione degli intestati relativa ad atto del 08/06/1985 (antecedente all'impianto meccanografico)

N.	DATI ANAGRAFICI		CODICE FISCALE	DIRITTI E ONERI REALI
1	COMUNE DI CABRAS			(1) Proprieta` per 1000/1000
DATI DERIVANTI DA		FRAZIONAMENTO del 08/06/1985 protocollo n. 66899 in atti dal 24/07/2000 Registrazione: (n. 14.1/1985)		

Situazione dell'immobile che ha originato il precedente dall'impianto meccanografico

N.	DATI IDENTIFICATIVI			DATI CLASSAMENTO					DATI DERIVANTI DA	
	Foglio	Particella	Sub	Porz	Qualità Classe	Superficie(m²)	Deduz	Reddito		
						ha are ca		Dominicale	Agrario	
1	22	13		-	PASCOLO 3	25 50		L. 6.375	L. 4.080	Impianto meccanografico del 03/10/1985



Direzione Provinciale di Oristano
Ufficio Provinciale - Territorio
Servizi Catastali

Visura storica per immobile

Situazione degli atti informatizzati dall'impianto meccanografico al 17/11/2017

Data: 17/11/2017 - Ora: 18.49.43 Fine

Visura n.: T302424 Pag: 2

Notifica		Partita	703		
-----------------	--	----------------	-----	--	--

L'intestazione alla data della richiesta deriva dai seguenti atti:

Situazione degli intestati dall'impianto meccanografico

N.	DATI ANAGRAFICI	CODICE FISCALE	DIRITTI E ONERI REALI
1	COMUNE DI CABRAS		fino al 08/06/1985
DATI DERIVANTI DA		Impianto meccanografico del 03/10/1985	

Unità immobiliari n. 1

Visura telematica esente per fini istituzionali

* Codice Fiscale Validato in Anagrafe Tributaria

Visura storica per immobile

Situazione degli atti informatizzati dall'impianto meccanografico al 21/10/2016

Data: 21/10/2016 - Ora: 13.45.36

Segue

Visura n.: T180273 Pag: 1

Dati della richiesta	Comune di CABRAS (Codice: B314A)
Catasto Terreni	Sezione di CABRAS (Provincia di ORISTANO)
	Foglio: 22 Particella: 5326

INTESTATO

1	COMUNE DI CABRAS		(1) Proprieta` per 1000/1000
---	------------------	--	------------------------------

Situazione dell'Immobile dal 24/07/2000

N.	DATI IDENTIFICATIVI			DATI CLASSAMENTO						DATI DERIVANTI DA
	Foglio	Particella	Sub	Porz	Qualità Classe	Superficie(m²)	Deduz	Reddito		
						ha are ca		Dominicale	Agrario	
1	22	5326		-	PASCOLO 3	01 40		Euro 0,18 L. 350	Euro 0,12 L. 224	FRAZIONAMENTO del 08/06/1985 protocollo n. 66891 in atti dal 24/07/2000 (n. 14.13/1985)
Notifica						Partita				
Annotazioni				ex.mapp.327 sub/a						

Nella variazione sono stati soppressi i seguenti immobili:

- foglio 22 particella 327

Sono stati inoltre variati i seguenti immobili:

- foglio 22 particella 5327

L'intestazione alla data della richiesta deriva dai seguenti atti:

Situazione degli intestati relativa ad atto del 08/06/1985 (antecedente all'impianto meccanografico)

N.	DATI ANAGRAFICI		CODICE FISCALE	DIRITTI E ONERI REALI
1	COMUNE DI CABRAS			(1) Proprieta` per 1000/1000
DATI DERIVANTI DA		FRAZIONAMENTO del 08/06/1985 protocollo n. 66891 in atti dal 24/07/2000 Registrazione: (n. 14.13/1985)		

Situazione dell'immobile che ha originato il precedente dall'impianto meccanografico

N.	DATI IDENTIFICATIVI			DATI CLASSAMENTO					DATI DERIVANTI DA	
	Foglio	Particella	Sub	Porz	Qualità Classe	Superficie(m²)	Deduz	Reddito		
						ha are ca		Dominicale	Agrario	
1	22	327		-	PASCOLO 3	01 85		L. 463	L. 296	Impianto meccanografico del 03/10/1985



Direzione Provinciale di Oristano
Ufficio Provinciale - Territorio
Servizi Catastali

Visura storica per immobile

Situazione degli atti informatizzati dall'impianto meccanografico al 21/10/2016

Data: 21/10/2016 - Ora: 13.45.36 Fine

Visura n.: T180273 Pag: 2

Notifica		Partita	703		
----------	--	---------	-----	--	--

L'intestazione alla data della richiesta deriva dai seguenti atti:

Situazione degli intestati dall'impianto meccanografico

N.	DATI ANAGRAFICI	CODICE FISCALE	DIRITTI E ONERI REALI
1	COMUNE DI CABRAS		fino al 08/06/1985
DATI DERIVANTI DA		Impianto meccanografico del 03/10/1985	

Unità immobiliari n. 1

Visura telematica esente per fini istituzionali

* Codice Fiscale Validato in Anagrafe Tributaria

Visura storica per immobile

Situazione degli atti informatizzati dall'impianto meccanografico al 17/11/2017

Data: 17/11/2017 - Ora: 18.56.18 Segue

Visura n.: T304229 Pag: 1

Dati della richiesta	Comune di CABRAS (Codice: B314A)
Catasto Terreni	Sezione di CABRAS (Provincia di ORISTANO)
	Foglio: 22 Particella: 5327

INTESTATO

1	COMUNE DI CABRAS	(1) Proprieta` per 1000/1000
---	------------------	------------------------------

Situazione dell'Immobile dal 24/07/2000

N.	DATI IDENTIFICATIVI			DATI CLASSAMENTO						DATI DERIVANTI DA
	Foglio	Particella	Sub	Porz	Qualità Classe	Superficie(m²)	Deduz	Reddito		
						ha are ca		Dominicale	Agrario	
1	22	5327		-	PASCOLO 3	00 45		Euro 0,06 L. 113	Euro 0,04 L. 72	FRAZIONAMENTO del 08/06/1985 protocollo n. 66891 in atti dal 24/07/2000 (n. 14.13/1985)
Notifica						Partita				
Annotazioni				ex.mapp.327 sub/b						

Nella variazione sono stati soppressi i seguenti immobili:

- foglio 22 particella 327

Sono stati inoltre variati i seguenti immobili:

- foglio 22 particella 5326

L'intestazione alla data della richiesta deriva dai seguenti atti:

Situazione degli intestati relativa ad atto del 08/06/1985 (antecedente all'impianto meccanografico)

N.	DATI ANAGRAFICI	CODICE FISCALE	DIRITTI E ONERI REALI
1	COMUNE DI CABRAS		(1) Proprieta` per 1000/1000
DATI DERIVANTI DA		FRAZIONAMENTO del 08/06/1985 protocollo n. 66891 in atti dal 24/07/2000 Registrazione: (n. 14.13/1985)	

Situazione dell'immobile che ha originato il precedente dall'impianto meccanografico

N.	DATI IDENTIFICATIVI			DATI CLASSAMENTO					DATI DERIVANTI DA	
	Foglio	Particella	Sub	Porz	Qualità Classe	Superficie(m²)	Deduz	Reddito		
						ha are ca		Dominicale	Agrario	
1	22	327		-	PASCOLO 3	01 85		L. 463	L. 296	Impianto meccanografico del 03/10/1985



Direzione Provinciale di Oristano
Ufficio Provinciale - Territorio
Servizi Catastali

Visura storica per immobile

Situazione degli atti informatizzati dall'impianto meccanografico al 17/11/2017

Data: 17/11/2017 - Ora: 18.56.19 Fine

Visura n.: T304229 Pag: 2

Notifica		Partita	703		
----------	--	---------	-----	--	--

L'intestazione alla data della richiesta deriva dai seguenti atti:

Situazione degli intestati dall'impianto meccanografico

N.	DATI ANAGRAFICI	CODICE FISCALE	DIRITTI E ONERI REALI
1	COMUNE DI CABRAS		fino al 08/06/1985
DATI DERIVANTI DA		Impianto meccanografico del 03/10/1985	

Unità immobiliari n. 1

Visura telematica esente per fini istituzionali

* Codice Fiscale Validato in Anagrafe Tributaria

Visura storica per immobile

Situazione degli atti informatizzati dall'impianto meccanografico al 21/10/2016

Data: 21/10/2016 - Ora: 13.37.56

Segue

Visura n.: T178515 Pag: 1

Dati della richiesta	Comune di CABRAS (Codice: B314A)
Catasto Terreni	Sezione di CABRAS (Provincia di ORISTANO)
	Foglio: 22 Particella: 5328

INTESTATO

1	COMUNE DI CABRAS		(1) Proprieta` per 1000/1000
---	------------------	--	------------------------------

Situazione dell'Immobile dal 24/07/2000

N.	DATI IDENTIFICATIVI			DATI CLASSAMENTO						DATI DERIVANTI DA
	Foglio	Particella	Sub	Porz	Qualità Classe	Superficie(m²)	Deduz	Reddito		
						ha are ca		Dominicale	Agrario	
1	22	5328		-	PASCOLO 3	00 55		Euro 0,07 L. 138	Euro 0,05 L. 88	FRAZIONAMENTO del 08/06/1985 protocollo n. 66891 in atti dal 24/07/2000 (n. 14.1/1985)
Notifica						Partita				
Annotazioni				ex.mapp.325 sub/a						

Nella variazione sono stati soppressi i seguenti immobili:

- foglio 22 particella 325

Sono stati inoltre variati i seguenti immobili:

- foglio 22 particella 5329 - foglio 22 particella 5330

L'intestazione alla data della richiesta deriva dai seguenti atti:

Situazione degli intestati relativa ad atto del 08/06/1985 (antecedente all'impianto meccanografico)

N.	DATI ANAGRAFICI	CODICE FISCALE	DIRITTI E ONERI REALI
1	COMUNE DI CABRAS		(1) Proprieta` per 1000/1000
DATI DERIVANTI DA		FRAZIONAMENTO del 08/06/1985 protocollo n. 66891 in atti dal 24/07/2000 Registrazione: (n. 14.1/1985)	

Situazione dell'immobile che ha originato il precedente dall'impianto meccanografico

N.	DATI IDENTIFICATIVI			DATI CLASSAMENTO					DATI DERIVANTI DA	
	Foglio	Particella	Sub	Porz	Qualità Classe	Superficie(m²)	Deduz	Reddito		
						ha are ca		Dominicale	Agrario	
1	22	325		-	PASCOLO 3	02 30		L. 575	L. 368	Impianto meccanografico del 03/10/1985



Direzione Provinciale di Oristano
Ufficio Provinciale - Territorio
Servizi Catastali

Visura storica per immobile

Situazione degli atti informatizzati dall'impianto meccanografico al 21/10/2016

Data: 21/10/2016 - Ora: 13.37.56 Fine

Visura n.: T178515 Pag: 2

Notifica		Partita	703		
-----------------	--	----------------	-----	--	--

L'intestazione alla data della richiesta deriva dai seguenti atti:

Situazione degli intestati dall'impianto meccanografico

N.	DATI ANAGRAFICI	CODICE FISCALE	DIRITTI E ONERI REALI
1	COMUNE DI CABRAS		fino al 08/06/1985
DATI DERIVANTI DA		Impianto meccanografico del 03/10/1985	

Unità immobiliari n. 1

Visura telematica esente per fini istituzionali

* Codice Fiscale Validato in Anagrafe Tributaria

Visura storica per immobile

Situazione degli atti informatizzati dall'impianto meccanografico al 17/11/2017

Data: 17/11/2017 - Ora: 18.52.53 Segue

Visura n.: T303355 Pag: 1

Dati della richiesta	Comune di CABRAS (Codice: B314A)
Catasto Terreni	Sezione di CABRAS (Provincia di ORISTANO)
	Foglio: 22 Particella: 5329

INTESTATO

1	COMUNE DI CABRAS		(1) Proprieta` per 1000/1000
---	------------------	--	------------------------------

Situazione dell'Immobile dal 24/07/2000

N.	DATI IDENTIFICATIVI			DATI CLASSAMENTO						DATI DERIVANTI DA
	Foglio	Particella	Sub	Porz	Qualità Classe	Superficie(m²)	Deduz	Reddito		
						ha are ca		Dominicale	Agrario	
1	22	5329		-	PASCOLO 3	01 25		Euro 0,16 L. 313	Euro 0,10 L. 200	FRAZIONAMENTO del 08/06/1985 protocollo n. 66891 in atti dal 24/07/2000 (n. 14.1/1985)
Notifica						Partita				
Annotazioni				ex.mapp.325 sub/b						

Nella variazione sono stati soppressi i seguenti immobili:

- foglio 22 particella 325

Sono stati inoltre variati i seguenti immobili:

- foglio 22 particella 5328 - foglio 22 particella 5330

L'intestazione alla data della richiesta deriva dai seguenti atti:

Situazione degli intestati relativa ad atto del 08/06/1985 (antecedente all'impianto meccanografico)

N.	DATI ANAGRAFICI	CODICE FISCALE	DIRITTI E ONERI REALI
1	COMUNE DI CABRAS		(1) Proprieta` per 1000/1000
DATI DERIVANTI DA		FRAZIONAMENTO del 08/06/1985 protocollo n. 66891 in atti dal 24/07/2000 Registrazione: (n. 14.1/1985)	

Situazione dell'immobile che ha originato il precedente dall'impianto meccanografico

N.	DATI IDENTIFICATIVI			DATI CLASSAMENTO						DATI DERIVANTI DA
	Foglio	Particella	Sub	Porz	Qualità Classe	Superficie(m²)	Deduz	Reddito		
						ha are ca		Dominicale	Agrario	
1	22	325		-	PASCOLO 3	02 30		L. 575	L. 368	Impianto meccanografico del 03/10/1985



Direzione Provinciale di Oristano
Ufficio Provinciale - Territorio
Servizi Catastali

Visura storica per immobile

Situazione degli atti informatizzati dall'impianto meccanografico al 17/11/2017

Data: 17/11/2017 - Ora: 18.52.53 Fine

Visura n.: T303355 Pag: 2

Notifica		Partita	703		
----------	--	---------	-----	--	--

L'intestazione alla data della richiesta deriva dai seguenti atti:

Situazione degli intestati dall'impianto meccanografico

N.	DATI ANAGRAFICI	CODICE FISCALE	DIRITTI E ONERI REALI
1	COMUNE DI CABRAS		fino al 08/06/1985
DATI DERIVANTI DA		Impianto meccanografico del 03/10/1985	

Unità immobiliari n. 1

Visura telematica esente per fini istituzionali

* Codice Fiscale Validato in Anagrafe Tributaria

Visura storica per immobile

Situazione degli atti informatizzati dall'impianto meccanografico al 21/10/2016

Data: 21/10/2016 - Ora: 13.41.59

Segue

Visura n.: T179545 Pag: 1

Dati della richiesta	Comune di CABRAS (Codice: B314A)
Catasto Terreni	Sezione di CABRAS (Provincia di ORISTANO)
	Foglio: 22 Particella: 5330

INTESTATO

1	COMUNE DI CABRAS		(1) Proprieta` per 1000/1000
---	------------------	--	------------------------------

Situazione dell'Immobile dal 24/07/2000

N.	DATI IDENTIFICATIVI			DATI CLASSAMENTO						DATI DERIVANTI DA
	Foglio	Particella	Sub	Porz	Qualità Classe	Superficie(m²)	Deduz	Reddito		
						ha are ca		Dominicale	Agrario	
1	22	5330		-	PASCOLO 3	00 50		Euro 0,06 L. 125	Euro 0,04 L. 80	FRAZIONAMENTO del 08/06/1985 protocollo n. 66891 in atti dal 24/07/2000 (n. 14.1/1985)
Notifica						Partita				
Annotazioni				ex.mapp.325 sub/c						

Nella variazione sono stati soppressi i seguenti immobili:

- foglio 22 particella 325

Sono stati inoltre variati i seguenti immobili:

- foglio 22 particella 5328 - foglio 22 particella 5329

L'intestazione alla data della richiesta deriva dai seguenti atti:

Situazione degli intestati relativa ad atto del 08/06/1985 (antecedente all'impianto meccanografico)

N.	DATI ANAGRAFICI	CODICE FISCALE	DIRITTI E ONERI REALI
1	COMUNE DI CABRAS		(1) Proprieta` per 1000/1000
DATI DERIVANTI DA		FRAZIONAMENTO del 08/06/1985 protocollo n. 66891 in atti dal 24/07/2000 Registrazione: (n. 14.1/1985)	

Situazione dell'immobile che ha originato il precedente dall'impianto meccanografico

N.	DATI IDENTIFICATIVI			DATI CLASSAMENTO					DATI DERIVANTI DA	
	Foglio	Particella	Sub	Porz	Qualità Classe	Superficie(m²)	Deduz	Reddito		
						ha are ca		Dominicale	Agrario	
1	22	325		-	PASCOLO 3	02 30		L. 575	L. 368	Impianto meccanografico del 03/10/1985



Direzione Provinciale di Oristano
Ufficio Provinciale - Territorio
Servizi Catastali

Visura storica per immobile

Situazione degli atti informatizzati dall'impianto meccanografico al 21/10/2016

Data: 21/10/2016 - Ora: 13.41.59 Fine

Visura n.: T179545 Pag: 2

Notifica		Partita	703		
----------	--	---------	-----	--	--

L'intestazione alla data della richiesta deriva dai seguenti atti:

Situazione degli intestati dall'impianto meccanografico

N.	DATI ANAGRAFICI	CODICE FISCALE	DIRITTI E ONERI REALI
1	COMUNE DI CABRAS		fino al 08/06/1985
DATI DERIVANTI DA		Impianto meccanografico del 03/10/1985	

Unità immobiliari n. 1

Visura telematica esente per fini istituzionali

* Codice Fiscale Validato in Anagrafe Tributaria

Visura storica per immobile

Situazione degli atti informatizzati dall'impianto meccanografico al 26/10/2016

Data: 26/10/2016 - Ora: 12.46.17

Segue

Visura n.: T162801 Pag: 1

Dati della richiesta	Comune di CABRAS (Codice: B314A)
Catasto Terreni	Sezione di CABRAS (Provincia di ORISTANO)
	Foglio: 22 Particella: 5344

INTESTATO

1	COMUNE DI CABRAS		(1) Proprieta` per 1000/1000
---	------------------	--	------------------------------

Situazione dell'Immobile dal 26/09/2011

N.	DATI IDENTIFICATIVI			DATI CLASSAMENTO						DATI DERIVANTI DA
	Foglio	Particella	Sub	Porz	Qualità Classe	Superficie(m²)	Deduz	Reddito		
						ha are ca		Dominicale	Agrario	
1	22	5344		-	PASCOLO 3	04 80		Euro 0,62	Euro 0,40	FRAZIONAMENTO del 10/09/1963 protocollo n. OR0166657 in atti dal 26/09/2011 (n. 1.1/1963)
Notifica						Partita				
Annotazioni				di stadio: ex mapp. 326/b						

Sono stati inoltre variati i seguenti immobili:

- foglio 22 particella 326

L'intestazione alla data della richiesta deriva dai seguenti atti:

Situazione degli intestati relativa ad atto del 10/09/1963 (antecedente all'impianto meccanografico)

Situazione degli intestati: Relativa ad atto del 10/09/1963 (antecedente un impianto meccanografico)					
N.	DATI ANAGRAFICI			CODICE FISCALE	DIRITTI E ONERI REALI
1	COMUNE DI CABRAS				(1) Proprieta` per 1000/1000
DATI DERIVANTI DA		FRAZIONAMENTO del 10/09/1963 protocollo n. OR0166657 in atti dal 26/09/2011 Registrazione: (n. 1.1/1963)			

Situazione dell'immobile che ha originato il precedente dall'impianto meccanografico

N.	DATI IDENTIFICATIVI			DATI CLASSAMENTO					DATI DERIVANTI DA	
	Foglio	Particella	Sub	Porz	Qualità Classe	Superficie(m²)	Deduz	Reddito		
						ha are ca		Dominicale	Agrario	
1	22	326		-	PASCOLO 3	18 80		Euro 2,43 L. 4.700	Euro 1,55 L. 3.008	Impianto meccanografico del 03/10/1985



Direzione Provinciale di Oristano
Ufficio Provinciale - Territorio
Servizi Catastali

Visura storica per immobile

Situazione degli atti informatizzati dall'impianto meccanografico al 26/10/2016

Data: 26/10/2016 - Ora: 12.46.17 Fine

Visura n.: T162801 Pag: 2

Notifica		Partita	703		
-----------------	--	----------------	-----	--	--

L'intestazione alla data della richiesta deriva dai seguenti atti:

Situazione degli intestati dall'impianto meccanografico

N.	DATI ANAGRAFICI	CODICE FISCALE	DIRITTI E ONERI REALI
1	COMUNE DI CABRAS		(1) Proprieta` per 1000/1000
DATI DERIVANTI DA		Impianto meccanografico del 03/10/1985	

Unità immobiliari n. 1

Visura telematica esente per fini istituzionali

* Codice Fiscale Validato in Anagrafe Tributaria

Visura storica per immobile

Situazione degli atti informatizzati dall'impianto meccanografico al 17/11/2017

Data: 17/11/2017 - Ora: 19.01.22

Segue

Visura n.: T305423 Pag: 1

Dati della richiesta	Comune di CABRAS (Codice: B314A)
Catasto Terreni	Sezione di CABRAS (Provincia di ORISTANO)
	Foglio: 22 Particella: 5345

INTESTATO

1	COMUNE DI CABRAS		(1) Proprieta` per 1000/1000
---	------------------	--	------------------------------

Situazione dell'Immobile dal 26/09/2011

N.	DATI IDENTIFICATIVI			DATI CLASSAMENTO						DATI DERIVANTI DA	
	Foglio	Particella	Sub	Porz	Qualità Classe	Superficie(m²)	Deduz	Reddito			
						ha are ca		Dominicale	Agrario		
1	22	5345		-	PASCOLO 2	03 45		Euro 0,62	Euro 0,53	FRAZIONAMENTO del 10/09/1963 protocollo n. OR0167055 in atti dal 26/09/2011 (n. 1.1/1963)	
Notifica						Partita					
Annotazioni				di stadio: ex mapp. 333/f							

Sono stati inoltre variati i seguenti immobili:

- foglio 22 particella 742

L'intestazione alla data della richiesta deriva dai seguenti atti:

Situazione degli intestati relativa ad atto del 10/09/1963 (antecedente all'impianto meccanografico)

Situazione degli intestati: Relativa ad atto del 10/09/1963 (antecedente un impianto meccanografico)				
N.	DATI ANAGRAFICI		CODICE FISCALE	DIRITTI E ONERI REALI
1	COMUNE DI CABRAS			(1) Proprieta` per 1000/1000
DATI DERIVANTI DA		FRAZIONAMENTO del 10/09/1963 protocollo n. OR0167055 in atti dal 26/09/2011 Registrazione: (n. 1.1/1963)		

Situazione dell'immobile che ha originato il precedente dall'impianto meccanografico

N.	DATI IDENTIFICATIVI			DATI CLASSAMENTO					DATI DERIVANTI DA	
	Foglio	Particella	Sub	Porz	Qualità Classe	Superficie(m²)	Deduz	Reddito		
						ha are ca		Dominicale	Agrario	
1	22	742		-	PASCOLO 2	18 40		Euro 3,33 L. 6.440	Euro 2,85 L. 5.520	Impianto meccanografico del 03/10/1985



Direzione Provinciale di Oristano
Ufficio Provinciale - Territorio
Servizi Catastali

Visura storica per immobile

Situazione degli atti informatizzati dall'impianto meccanografico al 17/11/2017

Data: 17/11/2017 - Ora: 19.01.22 Fine

Visura n.: T305423 Pag: 2

Notifica		Partita	703		
----------	--	---------	-----	--	--

L'intestazione alla data della richiesta deriva dai seguenti atti:

Situazione degli intestati dall'impianto meccanografico

N.	DATI ANAGRAFICI	CODICE FISCALE	DIRITTI E ONERI REALI
1	COMUNE DI CABRAS		(1) Proprieta` per 1000/1000
DATI DERIVANTI DA		Impianto meccanografico del 03/10/1985	

Unità immobiliari n. 1

Visura telematica esente per fini istituzionali

* Codice Fiscale Validato in Anagrafe Tributaria

Visura per immobile

Situazione degli atti informatizzati al 01/03/2017

Data: 01/03/2017 - Ora: 13.27.43 Fine

Visura n.: T188657 Pag: 1

Dati della richiesta	Comune di CABRAS (Codice: B314A)
Catasto Terreni	Sezione di CABRAS (Provincia di ORISTANO)
	Foglio: 23 Particella: 1182

Immobile

N.	DATI IDENTIFICATIVI			DATI CLASSAMENTO						DATI DERIVANTI DA	
	Foglio	Particella	Sub	Porz	Qualità Classe	Superficie(m²)	Deduz	Reddito			
						ha are ca		Dominicale	Agrario		
1	23	1182		-	PASCOLO 2	06 95		Euro 1,26 L. 2.433	Euro 1,08 L. 2.085	Impianto meccanografico del 03/10/1985	
Notifica						Partita		703			

INTESTATO

N.	DATI ANAGRAFICI	CODICE FISCALE	DIRITTI E ONERI REALI
1	COMUNE DI CABRAS		(1) Proprieta` per 1000/1000

Unità immobiliari n. 1

Tributi erariali: Euro 0,90

Visura telematica

* Codice Fiscale Validato in Anagrafe Tributaria

Visura storica per immobile

Situazione degli atti informatizzati dall'impianto meccanografico al 21/11/2017

Data: 21/11/2017 - Ora: 18.14.53

Segue

Visura n.: T363894 Pag: 1

Dati della richiesta	Comune di CABRAS (Codice: B314A)
Catasto Terreni	Sezione di CABRAS (Provincia di ORISTANO)
	Foglio: 23 Particella: 1330

INTESTATO

1	DEMANIO DELLO STATO con sede in ROMA	80193210582*	(1) Proprieta` per 1000/1000
---	--------------------------------------	--------------	------------------------------

Situazione dell'Immobile dal 03/09/2012

N.	DATI IDENTIFICATIVI			DATI CLASSAMENTO						DATI DERIVANTI DA
	Foglio	Particella	Sub	Porz	Qualità Classe	Superficie(m²)	Deduz	Reddito		
						ha are ca		Dominicale	Agrario	
1	23	1330		-	PASCOLO 3	00 46		Euro 0,06	Euro 0,04	FRAZIONAMENTO del 06/04/1993 protocollo n. OR0133431 in atti dal 03/09/2012 (n. 601.1/1993)
Notifica						Partita				
Annotazioni				di stadio: ex mapp. 1183/a						

Nella variazione sono stati soppressi i seguenti immobili:

- foglio 23 particella 1183

Sono stati inoltre variati i seguenti immobili:

- foglio 23 particella 1331

L'intestazione alla data della richiesta deriva dai seguenti atti:

Situazione degli intestati dal 06/04/1993

N.	DATI ANAGRAFICI	CODICE FISCALE	DIRITTI E ONERI REALI
1	DEMANIO DELLO STATO con sede in ROMA	80193210582	(1) Proprieta` per 1000/1000
DATI DERIVANTI DA		FRAZIONAMENTO del 06/04/1993 protocollo n. OR0133431 in atti dal 03/09/2012 Registrazione: (n. 601.1/1993)	

Situazione dell'immobile che ha originato il precedente dall'impianto meccanografico

N.	DATI IDENTIFICATIVI			DATI CLASSAMENTO					DATI DERIVANTI DA	
	Foglio	Particella	Sub	Porz	Qualità Classe	Superficie(m²)	Deduz	Reddito		
						ha are ca		Dominicale	Agrario	
1	23	1183		-	PASCOLO 3	02 75		Euro 0,36 L. 688	Euro 0,23 L. 440	Impianto meccanografico del 03/10/1985



Direzione Provinciale di Oristano
Ufficio Provinciale - Territorio
Servizi Catastali

Visura storica per immobile

Situazione degli atti informatizzati dall'impianto meccanografico al 21/11/2017

Data: 21/11/2017 - Ora: 18.14.53 Fine

Visura n.: T363894 Pag: 2

Notifica		Partita	5170		
-----------------	--	----------------	------	--	--

L'intestazione alla data della richiesta deriva dai seguenti atti:

Situazione degli intestati dall'impianto meccanografico

N.	DATI ANAGRAFICI	CODICE FISCALE	DIRITTI E ONERI REALI
1	DEMANIO DELLO STATO con sede in ROMA	80193210582	(1) Proprieta` per 1000/1000 fino al 06/04/1993
DATI DERIVANTI DA		Impianto meccanografico del 03/10/1985	

Unità immobiliari n. 1

Visura telematica esente per fini istituzionali

* Codice Fiscale Validato in Anagrafe Tributaria

Visura storica per immobile

Situazione degli atti informatizzati dall'impianto meccanografico al 21/11/2017

Data: 21/11/2017 - Ora: 18.16.00

Segue

Visura n.: T364384 Pag: 1

Dati della richiesta	Comune di CABRAS (Codice: B314A)
Catasto Terreni	Sezione di CABRAS (Provincia di ORISTANO)
	Foglio: 23 Particella: 1331

INTESTATO

1	DEMANIO DELLO STATO con sede in ROMA	80193210582*	(1) Proprieta` per 1000/1000
---	--------------------------------------	--------------	------------------------------

Situazione dell'Immobile dal 03/09/2012

N.	DATI IDENTIFICATIVI			DATI CLASSAMENTO						DATI DERIVANTI DA
	Foglio	Particella	Sub	Porz	Qualità Classe	Superficie(m²)	Deduz	Reddito		
						ha are ca		Dominicale	Agrario	
1	23	1331		-	PASCOLO 3	02 29		Euro 0,30	Euro 0,19	FRAZIONAMENTO del 06/04/1993 protocollo n. OR0133431 in atti dal 03/09/2012 (n. 601.1/1993)
Notifica						Partita				
Annotazioni				di stadio: ex mapp. 1183/b						

Nella variazione sono stati soppressi i seguenti immobili:

- foglio 23 particella 1183

Sono stati inoltre variati i seguenti immobili:

- foglio 23 particella 1330

L'intestazione alla data della richiesta deriva dai seguenti atti:

Situazione degli intestati dal 06/04/1993

N.	DATI ANAGRAFICI	CODICE FISCALE	DIRITTI E ONERI REALI
1	DEMANIO DELLO STATO con sede in ROMA	80193210582	(1) Proprieta` per 1000/1000
DATI DERIVANTI DA		FRAZIONAMENTO del 06/04/1993 protocollo n. OR0133431 in atti dal 03/09/2012 Registrazione: (n. 601.1/1993)	

Situazione dell'immobile che ha originato il precedente dall'impianto meccanografico

N.	DATI IDENTIFICATIVI			DATI CLASSAMENTO					DATI DERIVANTI DA	
	Foglio	Particella	Sub	Porz	Qualità Classe	Superficie(m²)	Deduz	Reddito		
						ha are ca		Dominicale	Agrario	
1	23	1183		-	PASCOLO 3	02 75		Euro 0,36 L. 688	Euro 0,23 L. 440	Impianto meccanografico del 03/10/1985



Direzione Provinciale di Oristano
Ufficio Provinciale - Territorio
Servizi Catastali

Visura storica per immobile

Situazione degli atti informatizzati dall'impianto meccanografico al 21/11/2017

Data: 21/11/2017 - Ora: 18.16.00 Fine

Visura n.: T364384 Pag: 2

Notifica		Partita	5170		
-----------------	--	----------------	------	--	--

L'intestazione alla data della richiesta deriva dai seguenti atti:

Situazione degli intestati dall'impianto meccanografico

N.	DATI ANAGRAFICI	CODICE FISCALE	DIRITTI E ONERI REALI
1	DEMANIO DELLO STATO con sede in ROMA	80193210582	(1) Proprieta` per 1000/1000 fino al 06/04/1993
DATI DERIVANTI DA		Impianto meccanografico del 03/10/1985	

Unità immobiliari n. 1

Visura telematica esente per fini istituzionali

* Codice Fiscale Validato in Anagrafe Tributaria

Visura storica per immobile

Situazione degli atti informatizzati dall'impianto meccanografico al 26/10/2016

Dati della richiesta	Comune di CABRAS (Codice: B314A) Sezione di CABRAS (Provincia di ORISTANO)
Catasto Terreni	Foglio: 26 Particella: 4

INTESTATO

1	COMUNE DI CABRAS		(1) Proprieta` per 1000/1000
---	------------------	--	------------------------------

Situazione dell'Immobile dal 21/12/2009

N.	DATI IDENTIFICATIVI			DATI CLASSAMENTO						DATI DERIVANTI DA
	Foglio	Particella	Sub	Porz	Qualità Classe	Superficie(m²)	Deduz	Reddito		
						ha are ca		Dominicale	Agrario	
1	26	4		-	RISAIA U	94 85		Euro 137,16	Euro 51,44	Tabella di variazione del 21/12/2009 protocollo n. OR0240980 in atti dal 21/12/2009 TRASMISSIONE DATI AGEA AI SENSI DEL DL 3.10.2006 N.262 (n. 6519.1/2009)
Notifica						Partita				
Annotazioni				di stadio: VARIAZIONE CULTURALE ESEGUITA AI SENSI DEL DL 3.10.2006 N. 262, CONVERTITO CON MODIFICAZIONI NELLA LEGGE 24.11.2006 N. 286 E SUCCESSIVE MODIFICAZIONI (ANNO 2009) - CLASSAMENTO PER PARIFICAZIONE CON LA QUALITA` 18 - ORTO IRRIG . CLASSE UNICA						

Situazione dell'Immobile dal 08/03/2007

N.	DATI IDENTIFICATIVI			DATI CLASSAMENTO						DATI DERIVANTI DA
	Foglio	Particella	Sub	Porz	Qualità Classe	Superficie(m²)	Deduz	Reddito		
						ha are ca		Dominicale	Agrario	
1	26	4		-	SEMINATIVO 2	94 85		Euro 26,94	Euro 17,15	Tabella di variazione del 08/03/2007 protocollo n. OR0042123 in atti dal 08/03/2007 TRASMISSIONE DATI AI SENSI DEL DECRETO 262 DEL 3 OTTOBRE 2006 (n. 13874.1/2007)
Notifica						Partita				
Annotazioni				variazione culturale ex d.l. n. 262/06 - qualità dichiarata o parificata a coltura presente nel quadro tariffario						

Visura storica per immobile

Situazione degli atti informatizzati dall'impianto meccanografico al 26/10/2016

Data: 26/10/2016 - Ora: 13.45.44 Fine

Visura n.: T185575 Pag: 2

Situazione dell'Immobile dall'impianto meccanografico

N.	DATI IDENTIFICATIVI			DATI CLASSAMENTO						DATI DERIVANTI DA	
	Foglio	Particella	Sub	Porz	Qualità Classe	Superficie(m²)	Deduz	Reddito			
						ha are ca		Dominicale	Agrario		
1	26	4		-	INCOLT U PROD	94 85		Euro 0,49 L. 949	Euro 0,49 L. 949	Impianto meccanografico del 03/10/1985	
Notifica						Partita	703				

L'intestazione alla data della richiesta deriva dai seguenti atti:

Situazione degli intestati dall'impianto meccanografico

N.	DATI ANAGRAFICI	CODICE FISCALE	DIRITTI E ONERI REALI
1	COMUNE DI CABRAS		(1) Proprieta` per 1000/1000
DATI DERIVANTI DA		Impianto meccanografico del 03/10/1985	

Unità immobiliari n. 1

Visura telematica esente per fini istituzionali

* Codice Fiscale Validato in Anagrafe Tributaria

Visura storica per immobile

Situazione degli atti informatizzati dall'impianto meccanografico al 20/11/2017

Data: 20/11/2017 - Ora: 16.54.48

Segue

Visura n.: T293626 Pag: 1

Dati della richiesta	Comune di CABRAS (Codice: B314A)
Catasto Terreni	Sezione di CABRAS (Provincia di ORISTANO)
	Foglio: 36 Particella: 218

INTESTATO

1	COMUNE DI CABRAS		(1) Proprieta` per 1000/1000
---	------------------	--	------------------------------

Situazione dell'Immobile dal 09/12/2010

N.	DATI IDENTIFICATIVI			DATI CLASSAMENTO						DATI DERIVANTI DA
	Foglio	Particella	Sub	Porz	Qualità Classe	Superficie(m²)	Deduz	Reddito		
						ha are ca		Dominicale	Agrario	
1	36	218		-	PASCOLO U ARB	21 05		Euro 2,72	Euro 1,74	Tabella di variazione del 09/12/2010 protocollo n. OR0227448 in atti dal 09/12/2010 TRASMISSIONE DATI AGEA AI SENSI DEL DL 3.10.2006 N.262 (n. 6388.1/2010)
Notifica						Partita				
Annotazioni				di stadio: VARIAZIONE COLTURALE ESEGUITA AI SENSI DEL DL 3.10.2006 N. 262, CONVERTITO CON MODIFICAZIONI NELLA LEGGE 24.11.2006 N. 286 E SUCCESSIVE MODIFICAZIONI (ANNO 2010) - CLASSAMENTO PER PARIFICAZIONE CON LA QUALITA' 91 - PASCOLO . CLASSE 03						

Situazione dell'Immobile dall'impianto meccanografico

N.	DATI IDENTIFICATIVI			DATI CLASSAMENTO					DATI DERIVANTI DA	
	Foglio	Particella	Sub	Porz	Qualità Classe	Superficie(m²)	Deduz	Reddito		
						ha are ca		Dominicale	Agrario	
1	36	218		-	PASCOLO 4	21 05		Euro 1,30 L. 2.526	Euro 0,54 L. 1.053	Impianto meccanografico del 03/10/1985
Notifica					Partita		703			

L'intestazione alla data della richiesta deriva dai seguenti atti:

Situazione degli intestati dall'impianto meccanografico

N.	DATI ANAGRAFICI	CODICE FISCALE	DIRITTI E ONERI REALI
1	COMUNE DI CABRAS		(1) Proprieta` per 1000/1000



Direzione Provinciale di Oristano
Ufficio Provinciale - Territorio
Servizi Catastali

Visura storica per immobile

Situazione degli atti informatizzati dall'impianto meccanografico al 20/11/2017

Data: 20/11/2017 - Ora: 16.54.48 Fine

Visura n.: T293626 Pag: 2

DATI DERIVANTI DA	Impianto meccanografico del 03/10/1985
--------------------------	--

Unità immobiliari n. 1

Visura telematica esente per fini istituzionali

* Codice Fiscale Validato in Anagrafe Tributaria

Visura storica per immobile

Situazione degli atti informatizzati dall'impianto meccanografico al 26/10/2016

Dati della richiesta	Comune di CABRAS (Codice: B314A) Sezione di CABRAS (Provincia di ORISTANO)
Catasto Terreni	Foglio: 26 Particella: 254

INTESTATO

1	COMUNE DI CABRAS		(1) Proprieta` per 1000/1000
---	------------------	--	------------------------------

Situazione dell'Immobile dal 21/12/2009

N.	DATI IDENTIFICATIVI			DATI CLASSAMENTO					DATI DERIVANTI DA	
	Foglio	Particella	Sub	Porz	Qualità Classe	Superficie(m²)	Deduz	Reddito		
						ha are ca		Dominicale	Agrario	
1	26	254		-	RISAIA U	91 95		Euro 132,97	Euro 49,86	Tabella di variazione del 21/12/2009 protocollo n. OR0240991 in atti dal 21/12/2009 TRASMISSIONE DATI AGEA AI SENSI DEL DL 3.10.2006 N.262 (n. 6530.1/2009)
Notifica						Partita				
Annotazioni				di stadio: VARIAZIONE COLTURALE ESEGUITA AI SENSI DEL DL 3.10.2006 N. 262, CONVERTITO CON MODIFICAZIONI NELLA LEGGE 24.11.2006 N. 286 E SUCCESSIVE MODIFICAZIONI (ANNO 2009) - CLASSAMENTO PER PARIFICAZIONE CON LA QUALITA' 18 - ORTO IRRIG . CLASSE UNICA						

Situazione dell'Immobile dal 08/03/2007

N.	DATI IDENTIFICATIVI			DATI CLASSAMENTO						DATI DERIVANTI DA	
	Foglio	Particella	Sub	Porz	Qualità Classe	Superficie(m²)		Deduz	Reddito		
						ha	are ca		Dominicale	Agrario	
1	26	254		-	SEMINATIVO 2	91	95		Euro 26,12	Euro 16,62	Tabella di variazione del 08/03/2007 protocollo n. OR0042147 in atti dal 08/03/2007 TRASMISSIONE DATI AI SENSI DEL DECRETO 262 DEL 3 OTTOBRE 2006 (n. 13893.1/2007)
Notifica						Partita					
Annotazioni				variazione culturale ex d.l. n. 262/06 - qualità dichiarata o parificata a coltura presente nel quadro tariffario							



Direzione Provinciale di Oristano
Ufficio Provinciale - Territorio
Servizi Catastali

Visura storica per immobile

Situazione degli atti informatizzati dall'impianto meccanografico al 26/10/2016

Data: 26/10/2016 - Ora: 13.46.18 Fine

Visura n.: T185740 Pag: 2

Situazione dell'Immobile dall'impianto meccanografico

N.	DATI IDENTIFICATIVI			DATI CLASSAMENTO						DATI DERIVANTI DA	
	Foglio	Particella	Sub	Porz	Qualità Classe	Superficie(m²)	Deduz	Reddito			
						ha are ca		Dominicale	Agrario		
1	26	254		-	INCOLT U PROD	91 95		Euro 0,47 L. 920	Euro 0,47 L. 920	Impianto meccanografico del 03/10/1985	
Notifica						Partita		703			

L'intestazione alla data della richiesta deriva dai seguenti atti:

Situazione degli intestati dall'impianto meccanografico

N.	DATI ANAGRAFICI	CODICE FISCALE	DIRITTI E ONERI REALI
1	COMUNE DI CABRAS		(1) Proprieta` per 1000/1000
DATI DERIVANTI DA		Impianto meccanografico del 03/10/1985	

Unità immobiliari n. 1

Visura telematica esente per fini istituzionali

* Codice Fiscale Validato in Anagrafe Tributaria

Visura storica per immobile

Situazione degli atti informatizzati dall'impianto meccanografico al 17/11/2017

Dati della richiesta	Comune di CABRAS (Codice: B314A)
Catasto Terreni	Sezione di CABRAS (Provincia di ORISTANO)
	Foglio: 26 Particella: 281

INTESTATO

1	DEMANIO DELLO STATO con sede in ROMA	80193210582*	(1) Proprieta` per 1000/1000
---	--------------------------------------	--------------	------------------------------

Situazione dell'Immobile dall'impianto meccanografico

N.	DATI IDENTIFICATIVI			DATI CLASSAMENTO						DATI DERIVANTI DA
	Foglio	Particella	Sub	Porz	Qualità Classe	Superficie(m²)	Deduz	Reddito		
						ha are ca		Dominicale	Agrario	
1	26	281		-	INCOLT U PROD	01 55		Euro 0,01 L. 16	Euro 0,01 L. 16	Impianto meccanografico del 03/10/1985
Notifica						Partita	5170			

L'intestazione alla data della richiesta deriva dai seguenti atti:

Situazione degli intestati dall'impianto meccanografico

N.	DATI ANAGRAFICI	CODICE FISCALE	DIRITTI E ONERI REALI
1	DEMANIO DELLO STATO con sede in ROMA	80193210582	(1) Proprieta` per 1000/1000
DATI DERIVANTI DA		Impianto meccanografico del 03/10/1985	

Unità immobiliari n. 1

Visura telematica esente per fini istituzionali

* Codice Fiscale Validato in Anagrafe Tributaria



Direzione Provinciale di Oristano
Ufficio Provinciale - Territorio
Servizi Catastali

Visura storica per immobile

Situazione degli atti informatizzati dall'impianto meccanografico al 26/10/2016

Data: 26/10/2016 - Ora: 13.54.44 Fine

Visura n.: T187745 Pag: 1

Dati della richiesta	Comune di CABRAS (Codice: B314A) Sezione di CABRAS (Provincia di ORISTANO)
Catasto Terreni	Foglio: 26 Particella: 284

INTESTATO

1	DEMANIO DELLO STATO con sede in ROMA	80193210582*	(1) Proprieta` per 1000/1000
---	--------------------------------------	--------------	------------------------------

Situazione dell'Immobile dall'impianto meccanografico

N.	DATI IDENTIFICATIVI			DATI CLASSAMENTO						DATI DERIVANTI DA	
	Foglio	Particella	Sub	Porz	Qualità Classe	Superficie(m²)	Deduz	Reddito			
						ha are ca		Dominicale	Agrario		
1	26	284		-	INCOLT U PROD	03 80		Euro 0,02 L. 38	Euro 0,02 L. 38	Impianto meccanografico del 03/10/1985	
Notifica						Partita	5170				

L'intestazione alla data della richiesta deriva dai seguenti atti:

Situazione degli intestati dall'impianto meccanografico

N.	DATI ANAGRAFICI	CODICE FISCALE	DIRITTI E ONERI REALI
1	DEMANIO DELLO STATO con sede in ROMA	80193210582	(1) Proprieta` per 1000/1000
DATI DERIVANTI DA		Impianto meccanografico del 03/10/1985	

Unità immobiliari n. 1

Visura telematica esente per fini istituzionali

* Codice Fiscale Validato in Anagrafe Tributaria

Visura storica per immobile
Situazione degli atti informatizzati al 20/02/2023

Dati della richiesta	Comune di CABRAS (Codice:B314A) Sezione CABRAS (Provincia di ORISTANO)
Catasto Terreni	Foglio: 26 Particella: 652

INTESTATO

1	COMUNE DI CABRAS	*	(1) Proprieta' 1000/1000
---	------------------	---	--------------------------

Unità immobiliare dal 21/12/2009

N.	DATI IDENTIFICATIVI			DATI CLASSAMENTO					DATI DERIVANTI DA	
	Foglio	Particella	Sub	Porz	Qualità Classe	Superficie(m²)	Deduz	Reddito		
						ha are ca		Dominicale	Agrario	
1	26	652		-	RISAIA U	66 45		Euro 96,09	Euro 36,03	TABELLA DI VARIAZIONE del 21/12/2009 Pratica n. OR0241015 in atti dal 21/12/2009 TRASMISSIONE DATI AGEA AI SENSI DEL DL 3.10.2006 N.262 (n. 6554.1/2009)
Notifica						Partita				
Annotazioni				di stadio: VARIAZIONE CULTURALE ESEGUITA AI SENSI DEL DL 3.10.2006 N. 262, CONVERTITO CON MODIFICAZIONI NELLA LEGGE 24.11.2006 N. 286 E SUCCESSIVE MODIFICAZIONI (ANNO 2009) - CLASSAMENTO PER PARIFICAZIONE CON LA QUALITA' 18 - ORTO IRRIG , CLASSE UNICA						

Situazione dell'unità immobiliare dal 12/12/2007

N.	DATI IDENTIFICATIVI			DATI CLASSAMENTO					DATI DERIVANTI DA	
	Foglio	Particella	Sub	Porz	Qualità Classe	Superficie(m²)	Deduz	Reddito		
						ha are ca		Dominicale	Agrario	
1	26	652		-	SEMINATIVO 2	66 45		Euro 18,88	Euro 12,01	TABELLA DI VARIAZIONE del 12/12/2007 Pratica n. OR0237912 in atti dal 12/12/2007 TRASMISSIONE DATI AGEA AI SENSI DEL DL 3.10.2006 N.262 (n. 68287.1/2007)
Notifica						Partita				
Annotazioni				di stadio: VARIAZIONE CULTURALE ESEGUITA AI SENSI DEL DL 3.10.2006 N. 262, CONVERTITO CON MODIFICAZIONI NELLA LEGGE 24.11.2006 N. 286 (ANNO 2007) - QUALITA' DICHIARATA O PARIFICATA A CULTURA PRESENTE NEL QUADRO TARIFFARIO DEL COMUNE						

Visura storica per immobile

Situazione degli atti informatizzati al 20/02/2023

Situazione dell'unità immobiliare dall'impianto meccanografico

N.	DATI IDENTIFICATIVI			DATI CLASSAMENTO						DATI DERIVANTI DA	
	Foglio	Particella	Sub	Porz	Qualità Classe	Superficie(m²)		Deduz	Reddito		
						ha are ca			Dominicale	Agrario	
1	26	652		-	INCOLT PROD U	66 45			Euro 0,34 L. 665	Euro 0,34 L. 665	Impianto meccanografico del 03/10/1985
Notifica						Partita		703			

L'intestazione alla data della richiesta deriva dai seguenti atti:

Situazione degli intestati dall'impianto meccanografico

N.	DATI ANAGRAFICI	CODICE FISCALE	DIRITTI E ONERI REALI
1	COMUNE DI CABRAS	*	(1) Proprieta' 1000/1000
DATI DERIVANTI DA		Impianto meccanografico del 03/10/1985	

Visura telematica esente per fini istituzionali

* Codice Fiscale Validato in Anagrafe Tributaria.

Visura storica per immobile

Situazione degli atti informatizzati dall'impianto meccanografico al 17/11/2017

Dati della richiesta	Comune di CABRAS (Codice: B314A)
Catasto Terreni	Sezione di CABRAS (Provincia di ORISTANO)
	Foglio: 26 Particella: 653

INTESTATO

1	DEMANIO DELLO STATO con sede in ROMA	80193210582*	(1) Proprieta` per 1000/1000
---	--------------------------------------	--------------	------------------------------

Situazione dell'Immobile dall'impianto meccanografico

N.	DATI IDENTIFICATIVI			DATI CLASSAMENTO						DATI DERIVANTI DA
	Foglio	Particella	Sub	Porz	Qualità Classe	Superficie(m²)	Deduz	Reddito		
						ha are ca		Dominicale	Agrario	
1	26	653		-	INCOLT U PROD	08 80		Euro 0,05 L. 88	Euro 0,05 L. 88	Impianto meccanografico del 03/10/1985
Notifica						Partita	5170			

L'intestazione alla data della richiesta deriva dai seguenti atti:

Situazione degli intestati dall'impianto meccanografico

N.	DATI ANAGRAFICI	CODICE FISCALE	DIRITTI E ONERI REALI
1	DEMANIO DELLO STATO con sede in ROMA	80193210582	(1) Proprieta` per 1000/1000
DATI DERIVANTI DA		Impianto meccanografico del 03/10/1985	

Unità immobiliari n. 1

Visura telematica esente per fini istituzionali

* Codice Fiscale Validato in Anagrafe Tributaria

Visura storica per immobile

Situazione degli atti informatizzati dall'impianto meccanografico al 17/11/2017

Data: 17/11/2017 - Ora: 19.18.24

Segue

Visura n.: T308977 Pag: 1

Dati della richiesta	Comune di CABRAS (Codice: B314A)
Catasto Terreni	Sezione di CABRAS (Provincia di ORISTANO)
	Foglio: 26 Particella: 654

INTESTATO

1	COMUNE DI CABRAS	(1) Proprieta` per 1000/1000
---	------------------	------------------------------

Situazione dell'Immobile dal 21/12/2009

N.	DATI IDENTIFICATIVI			DATI CLASSAMENTO						DATI DERIVANTI DA	
	Foglio	Particella	Sub	Porz	Qualità Classe	Superficie(m²)		Deduz	Reddito		Tabella di variazione del 21/12/2009 protocollo n. OR0241016 in atti dal 21/12/2009 TRASMISSIONE DATI AGEA AI SENSI DEL DL 3.10.2006 N.262 (n. 6555.1/2009)
						ha are ca			Dominicale	Agrario	
1	26	654		AA	RISAIA U	1	39 02		Euro 201,03	Euro 75,39	
				AB	SEMINATIVO 2		08 18		Euro 2,32	Euro 1,48	
Notifica						Partita					
Annotazioni				di stadio: VARIAZIONE COLTURALE ESEGUITA AI SENSI DEL DL 3.10.2006 N. 262, CONVERTITO CON MODIFICAZIONI NELLA LEGGE 24.11.2006 N. 286 E SUCCESSIVE MODIFICAZIONI (ANNO 2009) PORZIONE AA: CLASSAMENTO PER PARIFICAZIONE CON LA QUALITA` 18 - ORTO IRRIG . CLASSE UNICA							

Situazione dell'Immobile dal 12/12/2007

N.	DATI IDENTIFICATIVI			DATI CLASSAMENTO						DATI DERIVANTI DA	
	Foglio	Particella	Sub	Porz	Qualità Classe	Superficie(m²)		Deduz	Reddito		Tabella di variazione del 12/12/2007 protocollo n. OR0237913 in atti dal 12/12/2007 TRASMISSIONE DATI AGEA AI SENSI DEL DL 3.10.2006 N.262 (n. 68288.1/2007)
						ha are ca			Dominicale	Agrario	
1	26	654		-	SEMINATIVO 2	1	47	20	Euro 41,81	Euro 26,61	
Notifica						Partita					

Visura storica per immobile

Situazione degli atti informatizzati dall'impianto meccanografico al 17/11/2017

Data: 17/11/2017 - Ora: 19.18.24 Fine

Visura n.: T308977 Pag: 2

Annotazioni	variazione culturale eseguita ai sensi del dl 3.10.2006 n. 262, convertito con modificazioni nella legge 24.11.2006 n. 286 (anno 2007) - qualita` dichiarata o parificata a coltura presente nel quadro tariffario del comune
--------------------	---

Situazione dell'Immobile dall'impianto meccanografico

N.	DATI IDENTIFICATIVI			DATI CLASSAMENTO						DATI DERIVANTI DA	
	Foglio	Particella	Sub	Porz	Qualità Classe	Superficie(m²)		Deduz	Reddito		
						ha	are ca		Dominicale	Agrario	
1	26	654		-	INCOLT U PROD	1	47 20		Euro 0,76 L. 1.472	Euro 0,76 L. 1.472	Impianto meccanografico del 03/10/1985
Notifica						Partita		703			

L'intestazione alla data della richiesta deriva dai seguenti atti:

Situazione degli intestati dall'impianto meccanografico

N.	DATI ANAGRAFICI	CODICE FISCALE	DIRITTI E ONERI REALI
1	COMUNE DI CABRAS		(1) Proprieta` per 1000/1000
DATI DERIVANTI DA		Impianto meccanografico del 03/10/1985	

Unità immobiliari n. 1

Visura telematica esente per fini istituzionali

* Codice Fiscale Validato in Anagrafe Tributaria

Visura storica per immobile

Situazione degli atti informatizzati dall'impianto meccanografico al 17/11/2017

Dati della richiesta	Comune di CABRAS (Codice: B314A)
Catasto Terreni	Sezione di CABRAS (Provincia di ORISTANO)
	Foglio: 26 Particella: 655

INTESTATO

1	DEMANIO DELLO STATO con sede in ROMA	80193210582*	(1) Proprieta` per 1000/1000
---	--------------------------------------	--------------	------------------------------

Situazione dell'Immobile dall'impianto meccanografico

N.	DATI IDENTIFICATIVI			DATI CLASSAMENTO						DATI DERIVANTI DA
	Foglio	Particella	Sub	Porz	Qualità Classe	Superficie(m²)	Deduz	Reddito		
						ha are ca		Dominicale	Agrario	
1	26	655		-	INCOLT PROD U	01 10		Euro 0,01 L. 11	Euro 0,01 L. 11	Impianto meccanografico del 03/10/1985
Notifica						Partita	5170			

L'intestazione alla data della richiesta deriva dai seguenti atti:

Situazione degli intestati dall'impianto meccanografico

N.	DATI ANAGRAFICI	CODICE FISCALE	DIRITTI E ONERI REALI
1	DEMANIO DELLO STATO con sede in ROMA	80193210582	(1) Proprieta` per 1000/1000
DATI DERIVANTI DA		Impianto meccanografico del 03/10/1985	

Unità immobiliari n. 1

Visura telematica esente per fini istituzionali

* Codice Fiscale Validato in Anagrafe Tributaria

Visura storica per immobile

Situazione degli atti informatizzati dall'impianto meccanografico al 17/11/2017

Data: 17/11/2017 - Ora: 19.19.31 Segue

Visura n.: T309198 Pag: 1

Dati della richiesta	Comune di CABRAS (Codice: B314A)
Catasto Terreni	Sezione di CABRAS (Provincia di ORISTANO)
	Foglio: 26 Particella: 656

INTESTATO

1	COMUNE DI CABRAS		(1) Proprieta` per 1000/1000
---	------------------	--	------------------------------

Situazione dell'Immobile dal 21/12/2009

N.	DATI IDENTIFICATIVI			DATI CLASSAMENTO						DATI DERIVANTI DA
	Foglio	Particella	Sub	Porz	Qualità Classe	Superficie(m²)	Deduz	Reddito		
						ha are ca		Dominicale	Agrario	
1	26	656		-	RISAIA U	66 20		Euro 95,73	Euro 35,90	Tabella di variazione del 21/12/2009 protocollo n. OR0241017 in atti dal 21/12/2009 TRASMISSIONE DATI AGEA AI SENSI DEL DL 3.10.2006 N.262 (n. 6556.1/2009)
Notifica						Partita				
Annotazioni		di stadio: VARIAZIONE CULTURALE ESEGUITA AI SENSI DEL DL 3.10.2006 N. 262, CONVERTITO CON MODIFICAZIONI NELLA LEGGE 24.11.2006 N. 286 E SUCCESSIVE MODIFICAZIONI (ANNO 2009) - CLASSAMENTO PER PARIFICAZIONE CON LA QUALITA` 18 - ORTO IRRIG , CLASSE UNICA								

Situazione dell'Immobile dal 12/12/2007

N.	DATI IDENTIFICATIVI			DATI CLASSAMENTO						DATI DERIVANTI DA
	Foglio	Particella	Sub	Porz	Qualità Classe	Superficie(m²)	Deduz	Reddito		
						ha are ca		Dominicale	Agrario	
1	26	656		-	SEMINATIVO 2	66 20		Euro 18,80	Euro 11,97	Tabella di variazione del 12/12/2007 protocollo n. OR0237914 in atti dal 12/12/2007 TRASMISSIONE DATI AGEA AI SENSI DEL DL 3.10.2006 N.262 (n. 68289.1/2007)
Notifica						Partita				

Visura storica per immobile

Situazione degli atti informatizzati dall'impianto meccanografico al 17/11/2017

Annotazioni	variazione culturale eseguita ai sensi del dl 3.10.2006 n. 262, convertito con modificazioni nella legge 24.11.2006 n. 286 (anno 2007) - qualita` dichiarata o parificata a coltura presente nel quadro tariffario del comune
--------------------	---

Situazione dell'Immobile dall'impianto meccanografico

N.	DATI IDENTIFICATIVI			DATI CLASSAMENTO					DATI DERIVANTI DA	
	Foglio	Particella	Sub	Porz	Qualità Classe	Superficie(m²)	Deduz	Reddito		
						ha are ca		Dominicale	Agrario	
1	26	656		-	INCOLT U PROD	66 20		Euro 0,34 L. 662	Euro 0,34 L. 662	Impianto meccanografico del 03/10/1985
Notifica						Partita	703			

L'intestazione alla data della richiesta deriva dai seguenti atti:

Situazione degli intestati dall'impianto meccanografico

Situazione degli intestati dall'impianto meccanografico				
N.	DATI ANAGRAFICI		CODICE FISCALE	DIRITTI E ONERI REALI
1	COMUNE DI CABRAS			(1) Proprieta` per 1000/1000
DATI DERIVANTI DA		Impianto meccanografico del 03/10/1985		

Unità immobiliari n. 1

Visura telematica esente per fini istituzionali

* Codice Fiscale Validato in Anagrafe Tributaria

Visura storica per immobile

Situazione degli atti informatizzati dall'impianto meccanografico al 17/11/2017

Dati della richiesta	Comune di CABRAS (Codice: B314A)
Catasto Terreni	Sezione di CABRAS (Provincia di ORISTANO)
	Foglio: 26 Particella: 657

INTESTATO

1	DEMANIO DELLO STATO con sede in ROMA	80193210582*	(1) Proprieta` per 1000/1000
---	--------------------------------------	--------------	------------------------------

Situazione dell'Immobile dall'impianto meccanografico

N.	DATI IDENTIFICATIVI			DATI CLASSAMENTO						DATI DERIVANTI DA
	Foglio	Particella	Sub	Porz	Qualità Classe	Superficie(m²)	Deduz	Reddito		
						ha are ca		Dominicale	Agrario	
1	26	657		-	INCOLT U PROD	00 75		Euro 0,01 L. 8	Euro 0,01 L. 8	Impianto meccanografico del 03/10/1985
Notifica						Partita	5170			

L'intestazione alla data della richiesta deriva dai seguenti atti:

Situazione degli intestati dall'impianto meccanografico

N.	DATI ANAGRAFICI	CODICE FISCALE	DIRITTI E ONERI REALI
1	DEMANIO DELLO STATO con sede in ROMA	80193210582	(1) Proprieta` per 1000/1000
DATI DERIVANTI DA		Impianto meccanografico del 03/10/1985	

Unità immobiliari n. 1

Visura telematica esente per fini istituzionali

* Codice Fiscale Validato in Anagrafe Tributaria

Visura storica per immobile

Situazione degli atti informatizzati dall'impianto meccanografico al 17/11/2017

Data: 17/11/2017 - Ora: 19.20.38

Segue

Visura n.: T309370 Pag: 1

Dati della richiesta	Comune di CABRAS (Codice: B314A)
Catasto Terreni	Sezione di CABRAS (Provincia di ORISTANO)
	Foglio: 26 Particella: 658

INTESTATO

1	COMUNE DI CABRAS		(1) Proprieta` per 1000/1000
---	------------------	--	------------------------------

Situazione dell'Immobile dal 14/12/2011

N.	DATI IDENTIFICATIVI			DATI CLASSAMENTO						DATI DERIVANTI DA
	Foglio	Particella	Sub	Porz	Qualità Classe	Superficie(m²)	Deduz	Reddito		
						ha are ca		Dominicale	Agrario	
1	26	658		-	RISAIA U	06 55		Euro 9,47	Euro 3,55	Tabella di variazione del 14/12/2011 protocollo n. OR0212033 in atti dal 14/12/2011 TRASMISSIONE DATI AGEA AI SENSI DEL DL 3.10.2006 N.262 (n. 8479.1/2011)
Notifica						Partita				
Annotazioni		di stadio: VARIAZIONE CULTURALE ESEGUITA AI SENSI DEL DL 3.10.2006 N. 262, CONVERTITO CON MODIFICAZIONI NELLA LEGGE 24.11.2006 N. 286 E SUCCESSIVE MODIFICAZIONI (ANNO 2011) - CLASSAMENTO PER PARIFICAZIONE CON LA QUALITA` 18 - ORTO IRRIG , CLASSE UNICA								

Situazione dell'Immobile dal 12/12/2007

N.	DATI IDENTIFICATIVI			DATI CLASSAMENTO						DATI DERIVANTI DA
	Foglio	Particella	Sub	Porz	Qualità Classe	Superficie(m²)	Deduz	Reddito		
						ha are ca		Dominicale	Agrario	
1	26	658		AA	INCOLT PROD U	00 55		Euro 0,01	Euro 0,01	Tabella di variazione del 12/12/2007 protocollo n. OR0237915 in atti dal 12/12/2007 TRASMISSIONE DATI AGEA AI SENSI DEL DL 3.10.2006 N.262 (n. 68290.1/2007)
				AB	SEMINATIVO 2	06 00		Euro 1,70	Euro 1,08	
Notifica						Partita				

Visura storica per immobile

Situazione degli atti informatizzati dall'impianto meccanografico al 17/11/2017

Data: 17/11/2017 - Ora: 19.20.38 Fine

Visura n.: T309370 Pag: 2

Annotazioni	variazione culturale eseguita ai sensi del dl 3.10.2006 n. 262, convertito con modificazioni nella legge 24.11.2006 n. 286 (anno 2007) - qualita` dichiarata o parificata a coltura presente nel quadro tariffario del comune
--------------------	---

Situazione dell'Immobile dall'impianto meccanografico

N.	DATI IDENTIFICATIVI			DATI CLASSAMENTO					DATI DERIVANTI DA	
	Foglio	Particella	Sub	Porz	Qualità Classe	Superficie(m²)	Deduz	Reddito		
						ha are ca		Dominicale	Agrario	
1	26	658		-	INCOLT U PROD	06 55		Euro 0,03 L. 66	Euro 0,03 L. 66	Impianto meccanografico del 03/10/1985
Notifica						Partita	703			

L'intestazione alla data della richiesta deriva dai seguenti atti:

Situazione degli intestati dall'impianto meccanografico

N.	DATI ANAGRAFICI	CODICE FISCALE	DIRITTI E ONERI REALI
1	COMUNE DI CABRAS		(1) Proprieta` per 1000/1000
DATI DERIVANTI DA		Impianto meccanografico del 03/10/1985	

Unità immobiliari n. 1

Visura telematica esente per fini istituzionali

* Codice Fiscale Validato in Anagrafe Tributaria

Visura storica per immobile

Situazione degli atti informatizzati dall'impianto meccanografico al 17/11/2017

Dati della richiesta	Comune di CABRAS (Codice: B314A)
Catasto Terreni	Sezione di CABRAS (Provincia di ORISTANO)
	Foglio: 26 Particella: 659

INTESTATO

1	DEMANIO DELLO STATO con sede in ROMA	80193210582*	(1) Proprieta` per 1000/1000
---	--------------------------------------	--------------	------------------------------

Situazione dell'Immobile dall'impianto meccanografico

N.	DATI IDENTIFICATIVI			DATI CLASSAMENTO						DATI DERIVANTI DA	
	Foglio	Particella	Sub	Porz	Qualità Classe	Superficie(m²)	Deduz	Reddito			
						ha are ca		Dominicale	Agrario		
1	26	659		-	INCOLT U PROD	00 85		Euro 0,01 L. 9	Euro 0,01 L. 9	Impianto meccanografico del 03/10/1985	
Notifica						Partita	5170				

L'intestazione alla data della richiesta deriva dai seguenti atti:

Situazione degli intestati dall'impianto meccanografico

N.	DATI ANAGRAFICI	CODICE FISCALE	DIRITTI E ONERI REALI
1	DEMANIO DELLO STATO con sede in ROMA	80193210582	(1) Proprieta` per 1000/1000
DATI DERIVANTI DA		Impianto meccanografico del 03/10/1985	

Unità immobiliari n. 1

Visura telematica esente per fini istituzionali

* Codice Fiscale Validato in Anagrafe Tributaria

Visura storica per immobile

Situazione degli atti informatizzati dall'impianto meccanografico al 17/11/2017

Data: 17/11/2017 - Ora: 19.21.47 Fine

Visura n.: T309577 Pag: 1

Dati della richiesta	Comune di CABRAS (Codice: B314A)
Catasto Terreni	Sezione di CABRAS (Provincia di ORISTANO)
	Foglio: 26 Particella: 660

INTESTATO

1	DEMANIO DELLO STATO con sede in ROMA	80193210582*	(1) Proprieta` per 1000/1000
---	--------------------------------------	--------------	------------------------------

Situazione dell'Immobile dall'impianto meccanografico

N.	DATI IDENTIFICATIVI			DATI CLASSAMENTO						DATI DERIVANTI DA
	Foglio	Particella	Sub	Porz	Qualità Classe	Superficie(m²)	Deduz	Reddito		
						ha are ca		Dominicale	Agrario	
1	26	660		-	INCOLT U PROD	00 50		Euro 0,01 L. 5	Euro 0,01 L. 5	Impianto meccanografico del 03/10/1985
Notifica						Partita	5170			

L'intestazione alla data della richiesta deriva dai seguenti atti:

Situazione degli intestati dall'impianto meccanografico

N.	DATI ANAGRAFICI	CODICE FISCALE	DIRITTI E ONERI REALI
1	DEMANIO DELLO STATO con sede in ROMA	80193210582	(1) Proprieta` per 1000/1000
DATI DERIVANTI DA		Impianto meccanografico del 03/10/1985	

Unità immobiliari n. 1

Visura telematica esente per fini istituzionali

* Codice Fiscale Validato in Anagrafe Tributaria

Visura storica per immobile

Situazione degli atti informatizzati dall'impianto meccanografico al 17/11/2017

Data: 17/11/2017 - Ora: 19.35.01

Segue

Visura n.: T311426 Pag: 1

Dati della richiesta	Comune di CABRAS (Codice: B314A)
Catasto Terreni	Sezione di CABRAS (Provincia di ORISTANO)
	Foglio: 26 Particella: 661

INTESTATO

1	COMUNE DI CABRAS		(1) Proprieta` per 1000/1000
---	------------------	--	------------------------------

Situazione dell'Immobile dal 21/12/2009

N.	DATI IDENTIFICATIVI			DATI CLASSAMENTO						DATI DERIVANTI DA
	Foglio	Particella	Sub	Porz	Qualità Classe	Superficie(m²)	Deduz	Reddito		
						ha are ca		Dominicale	Agrario	
1	26	661		-	RISAIA U	18 50		Euro 26,75	Euro 10,03	Tabella di variazione del 21/12/2009 protocollo n. OR0241018 in atti dal 21/12/2009 TRASMISSIONE DATI AGEA AI SENSI DEL DL 3.10.2006 N.262 (n. 6557.1/2009)
Notifica						Partita				
Annotazioni				di stadio: VARIAZIONE CULTURALE ESEGUITA AI SENSI DEL DL 3.10.2006 N. 262, CONVERTITO CON MODIFICAZIONI NELLA LEGGE 24.11.2006 N. 286 E SUCCESSIVE MODIFICAZIONI (ANNO 2009) - CLASSAMENTO PER PARIFICAZIONE CON LA QUALITA` 18 - ORTO IRRIG , CLASSE UNICA						

Situazione dell'Immobile dal 12/12/2007

N.	DATI IDENTIFICATIVI			DATI CLASSAMENTO						DATI DERIVANTI DA
	Foglio	Particella	Sub	Porz	Qualità Classe	Superficie(m²)	Deduz	Reddito		
						ha are ca		Dominicale	Agrario	
1	26	661		-	SEMINATIVO 2	18 50		Euro 5,25	Euro 3,34	Tabella di variazione del 12/12/2007 protocollo n. OR0237916 in atti dal 12/12/2007 TRASMISSIONE DATI AGEA AI SENSI DEL DL 3.10.2006 N.262 (n. 68291.1/2007)
Notifica						Partita				

Visura storica per immobile

Situazione degli atti informatizzati dall'impianto meccanografico al 17/11/2017

Data: 17/11/2017 - Ora: 19.35.01 Fine

Visura n.: T311426 Pag: 2

Annotazioni	variazione culturale eseguita ai sensi del dl 3.10.2006 n. 262, convertito con modificazioni nella legge 24.11.2006 n. 286 (anno 2007) - qualita` dichiarata o parificata a coltura presente nel quadro tariffario del comune
--------------------	---

Situazione dell'Immobile dall'impianto meccanografico

N.	DATI IDENTIFICATIVI			DATI CLASSAMENTO					DATI DERIVANTI DA	
	Foglio	Particella	Sub	Porz	Qualità Classe	Superficie(m²)	Deduz	Reddito		
						ha are ca		Dominicale	Agrario	
1	26	661		-	INCOLT U PROD	18 50		Euro 0,10 L. 185	Euro 0,10 L. 185	Impianto meccanografico del 03/10/1985
Notifica						Partita	703			

L'intestazione alla data della richiesta deriva dai seguenti atti:

Situazione degli intestati dall'impianto meccanografico

N.	DATI ANAGRAFICI	CODICE FISCALE	DIRITTI E ONERI REALI
1	COMUNE DI CABRAS		(1) Proprieta` per 1000/1000
DATI DERIVANTI DA		Impianto meccanografico del 03/10/1985	

Unità immobiliari n. 1

Visura telematica esente per fini istituzionali

* Codice Fiscale Validato in Anagrafe Tributaria

Visura storica per immobile

Situazione degli atti informatizzati dall'impianto meccanografico al 17/11/2017

Dati della richiesta	Comune di CABRAS (Codice: B314A)
Catasto Terreni	Sezione di CABRAS (Provincia di ORISTANO)
	Foglio: 26 Particella: 662

INTESTATO

1	DEMANIO DELLO STATO con sede in ROMA	80193210582*	(1) Proprieta` per 1000/1000
---	--------------------------------------	--------------	------------------------------

Situazione dell'Immobile dall'impianto meccanografico

N.	DATI IDENTIFICATIVI			DATI CLASSAMENTO						DATI DERIVANTI DA	
	Foglio	Particella	Sub	Porz	Qualità Classe	Superficie(m²)	Deduz	Reddito			
						ha are ca		Dominicale	Agrario		
1	26	662		-	INCOLT U PROD	02 50		Euro 0,01 L. 25	Euro 0,01 L. 25	Impianto meccanografico del 03/10/1985	
Notifica						Partita	5170				

L'intestazione alla data della richiesta deriva dai seguenti atti:

Situazione degli intestati dall'impianto meccanografico

N.	DATI ANAGRAFICI	CODICE FISCALE	DIRITTI E ONERI REALI
1	DEMANIO DELLO STATO con sede in ROMA	80193210582	(1) Proprieta` per 1000/1000
DATI DERIVANTI DA		Impianto meccanografico del 03/10/1985	

Unità immobiliari n. 1

Visura telematica esente per fini istituzionali

* Codice Fiscale Validato in Anagrafe Tributaria

Visura storica per immobile

Situazione degli atti informatizzati dall'impianto meccanografico al 17/11/2017

Dati della richiesta	Comune di CABRAS (Codice: B314A) Sezione di CABRAS (Provincia di ORISTANO)
Catasto Terreni	Foglio: 26 Particella: 786

INTESTATO

1	COMUNE DI CABRAS		(1) Proprieta` per 1000/1000
---	------------------	--	------------------------------

Situazione dell'Immobile dal 21/12/2009

N.	DATI IDENTIFICATIVI			DATI CLASSAMENTO						DATI DERIVANTI DA
	Foglio	Particella	Sub	Porz	Qualità Classe	Superficie(m²)	Deduz	Reddito		
						ha are ca		Dominicale	Agrario	
1	26	786		-	RISAIA U	69 55		Euro 100,57	Euro 37,72	Tabella di variazione del 21/12/2009 protocollo n. OR0241024 in atti dal 21/12/2009 TRASMISSIONE DATI AGEA AI SENSI DEL DL 3.10.2006 N.262 (n. 6563.1/2009)
Notifica						Partita				
Annotazioni				di stadio: VARIAZIONE COLTURALE ESEGUITA AI SENSI DEL DL 3.10.2006 N. 262, CONVERTITO CON MODIFICAZIONI NELLA LEGGE 24.11.2006 N. 286 E SUCCESSIVE MODIFICAZIONI (ANNO 2009) - CLASSAMENTO PER PARIFICAZIONE CON LA QUALITA' 18 - ORTO IRRIG . CLASSE UNICA						

Situazione dell'Immobile dal 08/03/2007

N.	DATI IDENTIFICATIVI			DATI CLASSAMENTO						DATI DERIVANTI DA	
	Foglio	Particella	Sub	Porz	Qualità Classe	Superficie(m²)		Deduz	Reddito		
						ha	are ca		Dominicale	Agrario	
1	26	786		-	SEMINATIVO 2	69	55		Euro 19,76	Euro 12,57	Tabella di variazione del 08/03/2007 protocollo n. OR0042208 in atti dal 08/03/2007 TRASMISSIONE DATI AI SENSI DEL DECRETO 262 DEL 3 OTTOBRE 2006 (n. 13935.1/2007)
Notifica						Partita					
Annotazioni				variazione culturale ex d.l. n. 262/06 - qualità dichiarata o parificata a coltura presente nel quadro tariffario							

Visura storica per immobile

Data: 17/11/2017 - Ora: 19.29.18 Fine

Visura n.: T310646 Pag: 2

Situazione degli atti informatizzati dall'impianto meccanografico al 17/11/2017

Situazione dell'Immobile dall'impianto meccanografico

N.	DATI IDENTIFICATIVI			DATI CLASSAMENTO						DATI DERIVANTI DA	
	Foglio	Particella	Sub	Porz	Qualità Classe	Superficie(m²)	Deduz	Reddito			
						ha are ca		Dominicale	Agrario		
1	26	786		-	INCOLT U PROD	69 55		Euro 0,36 L. 696	Euro 0,36 L. 696	Impianto meccanografico del 03/10/1985	
Notifica						Partita	703				

L'intestazione alla data della richiesta deriva dai seguenti atti:

Situazione degli intestati dall'impianto meccanografico

N.	DATI ANAGRAFICI	CODICE FISCALE	DIRITTI E ONERI REALI
1	COMUNE DI CABRAS		(1) Proprieta` per 1000/1000
DATI DERIVANTI DA		Impianto meccanografico del 03/10/1985	

Unità immobiliari n. 1

Visura telematica esente per fini istituzionali

* Codice Fiscale Validato in Anagrafe Tributaria

Visura storica per immobile

Situazione degli atti informatizzati dall'impianto meccanografico al 17/11/2017

Dati della richiesta	Comune di CABRAS (Codice: B314A)
Catasto Terreni	Sezione di CABRAS (Provincia di ORISTANO)
	Foglio: 26 Particella: 787

INTESTATO

1	DEMANIO DELLO STATO con sede in ROMA	80193210582*	(1) Proprieta` per 1000/1000
---	--------------------------------------	--------------	------------------------------

Situazione dell'Immobile dall'impianto meccanografico

N.	DATI IDENTIFICATIVI			DATI CLASSAMENTO						DATI DERIVANTI DA
	Foglio	Particella	Sub	Porz	Qualità Classe	Superficie(m²)	Deduz	Reddito		
						ha are ca		Dominicale	Agrario	
1	26	787		-	INCOLT U PROD	01 55		Euro 0,01 L. 16	Euro 0,01 L. 16	Impianto meccanografico del 03/10/1985
Notifica						Partita	5170			

L'intestazione alla data della richiesta deriva dai seguenti atti:

Situazione degli intestati dall'impianto meccanografico

N.	DATI ANAGRAFICI	CODICE FISCALE	DIRITTI E ONERI REALI
1	DEMANIO DELLO STATO con sede in ROMA	80193210582	(1) Proprieta` per 1000/1000
DATI DERIVANTI DA		Impianto meccanografico del 03/10/1985	

Unità immobiliari n. 1

Visura telematica esente per fini istituzionali

* Codice Fiscale Validato in Anagrafe Tributaria

Visura storica per immobile

Situazione degli atti informatizzati dall'impianto meccanografico al 17/11/2017

Data: 17/11/2017 - Ora: 19.30.34

Segue

Visura n.: T310835 Pag: 1

Dati della richiesta	Comune di CABRAS (Codice: B314A)
Catasto Terreni	Sezione di CABRAS (Provincia di ORISTANO)
	Foglio: 26 Particella: 788

INTESTATO

1	COMUNE DI CABRAS		(1) Proprieta` per 1000/1000
---	------------------	--	------------------------------

Situazione dell'Immobile dal 21/12/2009

N.	DATI IDENTIFICATIVI			DATI CLASSAMENTO						DATI DERIVANTI DA
	Foglio	Particella	Sub	Porz	Qualità Classe	Superficie(m²)	Deduz	Reddito		
						ha are ca		Dominicale	Agrario	
1	26	788		-	RISAIA U	2 30 70		Euro 333,61	Euro 125,10	Tabella di variazione del 21/12/2009 protocollo n. OR0241025 in atti dal 21/12/2009 TRASMISSIONE DATI AGEA AI SENSI DEL DL 3.10.2006 N.262 (n. 6564.1/2009)
Notifica						Partita				
Annotazioni				di stadio: VARIAZIONE CULTURALE ESEGUITA AI SENSI DEL DL 3.10.2006 N. 262, CONVERTITO CON MODIFICAZIONI NELLA LEGGE 24.11.2006 N. 286 E SUCCESSIVE MODIFICAZIONI (ANNO 2009) - CLASSAMENTO PER PARIFICAZIONE CON LA QUALITA` 18 - ORTO IRRIG , CLASSE UNICA						

Situazione dell'Immobile dal 12/12/2007

N.	DATI IDENTIFICATIVI			DATI CLASSAMENTO						DATI DERIVANTI DA
	Foglio	Particella	Sub	Porz	Qualità Classe	Superficie(m²)	Deduz	Reddito		
						ha are ca		Dominicale	Agrario	
1	26	788		-	SEMINATIVO 2	2 30 70		Euro 65,53	Euro 41,70	Tabella di variazione del 12/12/2007 protocollo n. OR0237922 in atti dal 12/12/2007 TRASMISSIONE DATI AGEA AI SENSI DEL DL 3.10.2006 N.262 (n. 68297.1/2007)
Notifica						Partita				

Visura storica per immobile

Situazione degli atti informatizzati dall'impianto meccanografico al 17/11/2017

Data: 17/11/2017 - Ora: 19.30.35 Fine

Visura n.: T310835 Pag: 2

Annotazioni	variazione culturale eseguita ai sensi del dl 3.10.2006 n. 262, convertito con modificazioni nella legge 24.11.2006 n. 286 (anno 2007) - qualita` dichiarata o parificata a coltura presente nel quadro tariffario del comune
--------------------	---

Situazione dell'Immobile dall'impianto meccanografico

N.	DATI IDENTIFICATIVI			DATI CLASSAMENTO						DATI DERIVANTI DA	
	Foglio	Particella	Sub	Porz	Qualità Classe	Superficie(m²)		Deduz	Reddito		
						ha	are ca		Dominicale	Agrario	
1	26	788		-	INCOLT U PROD	2	30 70		Euro 1,19 L. 2.307	Euro 1,19 L. 2.307	Impianto meccanografico del 03/10/1985
Notifica						Partita		703			

L'intestazione alla data della richiesta deriva dai seguenti atti:

Situazione degli intestati dall'impianto meccanografico

N.	DATI ANAGRAFICI	CODICE FISCALE	DIRITTI E ONERI REALI
1	COMUNE DI CABRAS		(1) Proprieta` per 1000/1000
DATI DERIVANTI DA		Impianto meccanografico del 03/10/1985	

Unità immobiliari n. 1

Visura telematica esente per fini istituzionali

* Codice Fiscale Validato in Anagrafe Tributaria

Visura storica per immobile

Situazione degli atti informatizzati dall'impianto meccanografico al 17/11/2017

Data: 17/11/2017 - Ora: 19.36.53

Segue

Visura n.: T311660 Pag: 1

Dati della richiesta	Comune di CABRAS (Codice: B314A)
Catasto Terreni	Sezione di CABRAS (Provincia di ORISTANO)
	Foglio: 26 Particella: 789

INTESTATO

1	COMUNE DI CABRAS		(1) Proprieta` per 1000/1000
---	------------------	--	------------------------------

Situazione dell'Immobile dal 21/12/2009

N.	DATI IDENTIFICATIVI			DATI CLASSAMENTO						DATI DERIVANTI DA
	Foglio	Particella	Sub	Porz	Qualità Classe	Superficie(m²)	Deduz	Reddito		
						ha are ca		Dominicale	Agrario	
1	26	789		-	RISAIA U	12 10		Euro 17,50	Euro 6,56	Tabella di variazione del 21/12/2009 protocollo n. OR0241026 in atti dal 21/12/2009 TRASMISSIONE DATI AGEA AI SENSI DEL DL 3.10.2006 N.262 (n. 6565.1/2009)
Notifica						Partita				
Annotazioni				di stadio: VARIAZIONE CULTURALE ESEGUITA AI SENSI DEL DL 3.10.2006 N. 262, CONVERTITO CON MODIFICAZIONI NELLA LEGGE 24.11.2006 N. 286 E SUCCESSIVE MODIFICAZIONI (ANNO 2009) - CLASSAMENTO PER PARIFICAZIONE CON LA QUALITA' 18 - ORTO IRRIG . CLASSE UNICA						

Situazione dell'Immobile dal 12/12/2007

N.	DATI IDENTIFICATIVI			DATI CLASSAMENTO						DATI DERIVANTI DA
	Foglio	Particella	Sub	Porz	Qualità Classe	Superficie(m²)	Deduz	Reddito		
						ha are ca		Dominicale	Agrario	
1	26	789		-	SEMINATIVO 2	12 10		Euro 3,44	Euro 2,19	Tabella di variazione del 12/12/2007 protocollo n. OR0237923 in atti dal 12/12/2007 TRASMISSIONE DATI AGEA AI SENSI DEL DL 3.10.2006 N.262 (n. 68298.1/2007)
Notifica						Partita				

Visura storica per immobile

Situazione degli atti informatizzati dall'impianto meccanografico al 17/11/2017

Data: 17/11/2017 - Ora: 19.36.53 Fine

Visura n.: T311660 Pag: 2

Annotazioni	variazione culturale eseguita ai sensi del dl 3.10.2006 n. 262, convertito con modificazioni nella legge 24.11.2006 n. 286 (anno 2007) - qualita` dichiarata o parificata a coltura presente nel quadro tariffario del comune
--------------------	---

Situazione dell'Immobile dall'impianto meccanografico

N.	DATI IDENTIFICATIVI			DATI CLASSAMENTO					DATI DERIVANTI DA	
	Foglio	Particella	Sub	Porz	Qualità Classe	Superficie(m²)	Deduz	Reddito		
						ha are ca		Dominicale	Agrario	
1	26	789		-	INCOLT U PROD	12 10		Euro 0,06 L. 121	Euro 0,06 L. 121	Impianto meccanografico del 03/10/1985
Notifica						Partita	703			

L'intestazione alla data della richiesta deriva dai seguenti atti:

Situazione degli intestati dall'impianto meccanografico

N.	DATI ANAGRAFICI	CODICE FISCALE	DIRITTI E ONERI REALI
1	COMUNE DI CABRAS		(1) Proprieta` per 1000/1000
DATI DERIVANTI DA		Impianto meccanografico del 03/10/1985	

Unità immobiliari n. 1

Visura telematica esente per fini istituzionali

* Codice Fiscale Validato in Anagrafe Tributaria

Visura storica per immobile

Situazione degli atti informatizzati dall'impianto meccanografico al 17/11/2017

Dati della richiesta	Comune di CABRAS (Codice: B314A)
Catasto Terreni	Sezione di CABRAS (Provincia di ORISTANO)
	Foglio: 26 Particella: 790

INTESTATO

1	DEMANIO DELLO STATO con sede in ROMA	80193210582*	(1) Proprieta` per 1000/1000
---	--------------------------------------	--------------	------------------------------

Situazione dell'Immobile dall'impianto meccanografico

N.	DATI IDENTIFICATIVI			DATI CLASSAMENTO						DATI DERIVANTI DA
	Foglio	Particella	Sub	Porz	Qualità Classe	Superficie(m²)	Deduz	Reddito		
						ha are ca		Dominicale	Agrario	
1	26	790		-	INCOLT U PROD	01 00		Euro 0,01 L. 10	Euro 0,01 L. 10	Impianto meccanografico del 03/10/1985
Notifica						Partita	5170			

L'intestazione alla data della richiesta deriva dai seguenti atti:

Situazione degli intestati dall'impianto meccanografico

N.	DATI ANAGRAFICI	CODICE FISCALE	DIRITTI E ONERI REALI
1	DEMANIO DELLO STATO con sede in ROMA	80193210582	(1) Proprieta` per 1000/1000
DATI DERIVANTI DA		Impianto meccanografico del 03/10/1985	

Unità immobiliari n. 1

Visura telematica esente per fini istituzionali

* Codice Fiscale Validato in Anagrafe Tributaria

Visura storica per immobile

Situazione degli atti informatizzati dall'impianto meccanografico al 17/11/2017

Data: 17/11/2017 - Ora: 19.41.00 Fine

Visura n.: T312208 Pag: 1

Dati della richiesta	Comune di CABRAS (Codice: B314A)
Catasto Terreni	Sezione di CABRAS (Provincia di ORISTANO)
	Foglio: 26 Particella: 791

INTESTATO

1	COMUNE DI CABRAS		(1) Proprieta` per 1000/1000
---	------------------	--	------------------------------

Situazione dell'Immobile dall'impianto meccanografico

N.	DATI IDENTIFICATIVI			DATI CLASSAMENTO						DATI DERIVANTI DA	
	Foglio	Particella	Sub	Porz	Qualità Classe	Superficie(m²)	Deduz	Reddito			
						ha are ca		Dominicale	Agrario		
1	26	791		-	INCOLT U	01 35		Euro 0,01 L. 14	Euro 0,01 L. 14	Impianto meccanografico del 03/10/1985	
Notifica						Partita	703				

L'intestazione alla data della richiesta deriva dai seguenti atti:

Situazione degli intestati dall'impianto meccanografico

N.	DATI ANAGRAFICI	CODICE FISCALE	DIRITTI E ONERI REALI
1	COMUNE DI CABRAS		(1) Proprieta` per 1000/1000
DATI DERIVANTI DA		Impianto meccanografico del 03/10/1985	

Unità immobiliari n. 1

Visura telematica esente per fini istituzionali

* Codice Fiscale Validato in Anagrafe Tributaria

Visura storica per immobile

Situazione degli atti informatizzati dall'impianto meccanografico al 17/11/2017

Dati della richiesta	Comune di CABRAS (Codice: B314A)
Catasto Terreni	Sezione di CABRAS (Provincia di ORISTANO)
	Foglio: 26 Particella: 792

INTESTATO

1	COMUNE DI CABRAS		(1) Proprieta` per 1000/1000
---	------------------	--	------------------------------

Situazione dell'Immobile dall'impianto meccanografico

N.	DATI IDENTIFICATIVI			DATI CLASSAMENTO						DATI DERIVANTI DA	
	Foglio	Particella	Sub	Porz	Qualità Classe	Superficie(m²)	Deduz	Reddito			
						ha are ca		Dominicale	Agrario		
1	26	792		-	INCOLT U PROD	00 95		Euro 0,01 L. 10	Euro 0,01 L. 10	Impianto meccanografico del 03/10/1985	
Notifica						Partita	703				

L'intestazione alla data della richiesta deriva dai seguenti atti:

Situazione degli intestati dall'impianto meccanografico

N.	DATI ANAGRAFICI	CODICE FISCALE	DIRITTI E ONERI REALI
1	COMUNE DI CABRAS		(1) Proprieta` per 1000/1000
DATI DERIVANTI DA		Impianto meccanografico del 03/10/1985	

Unità immobiliari n. 1

Visura telematica esente per fini istituzionali

* Codice Fiscale Validato in Anagrafe Tributaria

Visura storica per immobile

Situazione degli atti informatizzati dall'impianto meccanografico al 26/10/2016

Dati della richiesta	Comune di CABRAS (Codice: B314A)
Catasto Terreni	Sezione di CABRAS (Provincia di ORISTANO)
	Foglio: 26 Particella: 793

INTESTATO

1	DEMANIO DELLO STATO con sede in ROMA	80193210582*	(1) Proprieta` per 1000/1000
---	--------------------------------------	--------------	------------------------------

Situazione dell'Immobile dall'impianto meccanografico

N.	DATI IDENTIFICATIVI			DATI CLASSAMENTO						DATI DERIVANTI DA
	Foglio	Particella	Sub	Porz	Qualità Classe	Superficie(m²)	Deduz	Reddito		
						ha are ca		Dominicale	Agrario	
1	26	793		-	INCOLT U PROD	00 85		Euro 0,01 L. 9	Euro 0,01 L. 9	Impianto meccanografico del 03/10/1985
Notifica						Partita	5170			

L'intestazione alla data della richiesta deriva dai seguenti atti:

Situazione degli intestati dall'impianto meccanografico

N.	DATI ANAGRAFICI	CODICE FISCALE	DIRITTI E ONERI REALI
1	DEMANIO DELLO STATO con sede in ROMA	80193210582	(1) Proprieta` per 1000/1000
DATI DERIVANTI DA		Impianto meccanografico del 03/10/1985	

Unità immobiliari n. 1

Visura telematica esente per fini istituzionali

* Codice Fiscale Validato in Anagrafe Tributaria

Visura storica per immobile

Situazione degli atti informatizzati dall'impianto meccanografico al 26/10/2016

Dati della richiesta	Comune di CABRAS (Codice: B314A)
Catasto Terreni	Sezione di CABRAS (Provincia di ORISTANO)
	Foglio: 26 Particella: 794

INTESTATO

1	DEMANIO DELLO STATO con sede in ROMA	80193210582*	(1) Proprieta` per 1000/1000
---	--------------------------------------	--------------	------------------------------

Situazione dell'Immobile dall'impianto meccanografico

N.	DATI IDENTIFICATIVI			DATI CLASSAMENTO						DATI DERIVANTI DA
	Foglio	Particella	Sub	Porz	Qualità Classe	Superficie(m²)	Deduz	Reddito		
						ha are ca		Dominicale	Agrario	
1	26	794		-	INCOLT U PROD	01 10		Euro 0,01 L. 11	Euro 0,01 L. 11	Impianto meccanografico del 03/10/1985
Notifica						Partita	5170			

L'intestazione alla data della richiesta deriva dai seguenti atti:

Situazione degli intestati dall'impianto meccanografico

N.	DATI ANAGRAFICI	CODICE FISCALE	DIRITTI E ONERI REALI
1	DEMANIO DELLO STATO con sede in ROMA	80193210582	(1) Proprieta` per 1000/1000
DATI DERIVANTI DA		Impianto meccanografico del 03/10/1985	

Unità immobiliari n. 1

Visura telematica esente per fini istituzionali

* Codice Fiscale Validato in Anagrafe Tributaria

Visura storica per immobile

Situazione degli atti informatizzati dall'impianto meccanografico al 17/11/2017

Data: 17/11/2017 - Ora: 19.42.26 Fine

Visura n.: T312397 Pag: 1

Dati della richiesta	Comune di CABRAS (Codice: B314A)
Catasto Terreni	Sezione di CABRAS (Provincia di ORISTANO)
	Foglio: 26 Particella: 795

INTESTATO

1	COMUNE DI CABRAS		(1) Proprieta` per 1000/1000
---	------------------	--	------------------------------

Situazione dell'Immobile dall'impianto meccanografico

N.	DATI IDENTIFICATIVI			DATI CLASSAMENTO						DATI DERIVANTI DA
	Foglio	Particella	Sub	Porz	Qualità Classe	Superficie(m²)	Deduz	Reddito		
						ha are ca		Dominicale	Agrario	
1	26	795		-	INCOLT U PROD	01 65		Euro 0,01 L. 17	Euro 0,01 L. 17	Impianto meccanografico del 03/10/1985
Notifica						Partita	703			

L'intestazione alla data della richiesta deriva dai seguenti atti:

Situazione degli intestati dall'impianto meccanografico

N.	DATI ANAGRAFICI	CODICE FISCALE	DIRITTI E ONERI REALI
1	COMUNE DI CABRAS		(1) Proprieta` per 1000/1000
DATI DERIVANTI DA		Impianto meccanografico del 03/10/1985	

Unità immobiliari n. 1

Visura telematica esente per fini istituzionali

* Codice Fiscale Validato in Anagrafe Tributaria

Visura storica per immobile

Data: 17/11/2017 - Ora: 19.47.15 Segue

Visura n.: T312942 Pag: 1

Situazione degli atti informatizzati dall'impianto meccanografico al 17/11/2017

Dati della richiesta	Comune di CABRAS (Codice: B314A)
Catasto Terreni	Sezione di CABRAS (Provincia di ORISTANO)
	Foglio: 29 Particella: 8

INTESTATI

1	COMUNE DI CABRAS	(10) Oneri POSSESSORE CONTESTATO
2	PIRAS TIANA Giuseppe;ANTONIO FU FELICE	(10) Oneri per 1/2 CONTESTATARIO PER
3	SIMBULA CABITZA Giuseppe;FU SISINNIO	(10) Oneri per 1/4 CONTESTATARIO PER
4	SIMBULA PIRAS Giuseppe;DI SALVATORE	(10) Oneri per 1/4 CONTESTATARIO PER

Situazione dell'Immobile dal 08/03/2007

N.	DATI IDENTIFICATIVI			DATI CLASSAMENTO							DATI DERIVANTI DA	
	Foglio	Particella	Sub	Porz	Qualità Classe	Superficie(m²)		Deduz	Reddito		Tabella di variazione del 08/03/2007 protocollo n. OR0042292 in atti dal 08/03/2007 TRASMISSIONE DATI AI SENSI DEL DECRETO 262 DEL 3 OTTOBRE 2006 (n. 13990.1/2007)	
						ha are ca			Dominicale	Agrario		
1	29	8		AA	SEMINATIVO 4	2	79 00		Euro 14,41	Euro 14,41		
				AB	PASCOLO 2	2	25 00		Euro 40,67	Euro 34,86		
				AC	PASC CESPUG 2		37 75		Euro 1,17	Euro 0,78		
Notifica							Partita					
Annotazioni				variazione colturale ex d.l. n. 262/06 - qualità dichiarata o parificata a coltura presente nel quadro tariffario								

Situazione dell'Immobile dall'impianto meccanografico

N.	DATI IDENTIFICATIVI			DATI CLASSAMENTO						DATI DERIVANTI DA	
	Foglio	Particella	Sub	Porz	Qualità Classe	Superficie(m²)		Deduz	Reddito		
						ha are ca			Dominicale	Agrario	
1	29	8		-	PASC CESPUG 2	5	41 75		Euro 16,79 L. 32.505	Euro 11,19 L. 21.670	Impianto meccanografico del 03/10/1985
Notifica						Partita		722			

L'intestazione alla data della richiesta deriva dai seguenti atti:



Direzione Provinciale di Oristano
Ufficio Provinciale - Territorio
Servizi Catastali

Visura storica per immobile

Situazione degli atti informatizzati dall'impianto meccanografico al 17/11/2017

Data: 17/11/2017 - Ora: 19.47.15 Fine

Visura n.: T312942 Pag: 2

Situazione degli intestati dall'impianto meccanografico

N.	DATI ANAGRAFICI	CODICE FISCALE	DIRITTI E ONERI REALI
1	COMUNE DI CABRAS		(10) Oneri POSSESSORE CONTESTATO
2	PIRAS TIANA Giuseppe;ANTONIO FU FELICE		(10) Oneri per 1/2 CONTESTATARIO PER
3	SIMBULA CABITZA Giuseppe;FU SISINNIO		(10) Oneri per 1/4 CONTESTATARIO PER
4	SIMBULA PIRAS Giuseppe;DI SALVATORE		(10) Oneri per 1/4 CONTESTATARIO PER
DATI DERIVANTI DA		Impianto meccanografico del 03/10/1985	

Unità immobiliari n. 1

Visura telematica esente per fini istituzionali

* Codice Fiscale Validato in Anagrafe Tributaria

Visura storica per immobile

Situazione degli atti informatizzati dall'impianto meccanografico al 17/11/2017

Dati della richiesta	Comune di CABRAS (Codice: B314A)
Catasto Terreni	Sezione di CABRAS (Provincia di ORISTANO)
	Foglio: 29 Particella: 9

INTESTATI

1	COMUNE DI CABRAS	(10) Oneri POSSESSORE CONTESTATO
2	MURRU PODDU Maria;IGNAZIA FU DOMENICO MAR CANU	(10) Oneri CONTESTATARIO

Situazione dell'Immobile dal 08/03/2007

N.	DATI IDENTIFICATIVI			DATI CLASSAMENTO						DATI DERIVANTI DA	
	Foglio	Particella	Sub	Porz	Qualità Classe	Superficie(m²)		Deduz	Reddito		Tabella di variazione del 08/03/2007 protocollo n. OR0042293 in atti dal 08/03/2007 TRASMISSIONE DATI AI SENSI DEL DECRETO 262 DEL 3 OTTOBRE 2006 (n. 13991.1/2007)
						ha are ca			Dominicale	Agrario	
1	29	9		AA	SEMINATIVO 4	90 00			Euro 4,65	Euro 4,65	
				AB	PASC CESPUG 2	07 00			Euro 0,22	Euro 0,14	
Notifica						Partita					
Annotazioni				variazione culturale ex d.l. n. 262/06 - qualità dichiarata o parificata a coltura presente nel quadro tariffario							

Situazione dell'Immobile dall'impianto meccanografico

N.	DATI IDENTIFICATIVI			DATI CLASSAMENTO					DATI DERIVANTI DA	
	Foglio	Particella	Sub	Porz	Qualità Classe	Superficie(m²)	Deduz	Reddito		
						ha are ca		Dominicale	Agrario	
1	29	9		-	PASC CESPUG 2	97 00		Euro 3,01 L. 5.820	Euro 2,00 L. 3.880	Impianto meccanografico del 03/10/1985
Notifica					Partita		720			

L'intestazione alla data della richiesta deriva dai seguenti atti:



Direzione Provinciale di Oristano
Ufficio Provinciale - Territorio
Servizi Catastali

Visura storica per immobile

Situazione degli atti informatizzati dall'impianto meccanografico al 17/11/2017

Data: 17/11/2017 - Ora: 19.48.35 Fine

Visura n.: T313091 Pag: 2

Situazione degli intestati dall'impianto meccanografico

N.	DATI ANAGRAFICI	CODICE FISCALE	DIRITTI E ONERI REALI
1	COMUNE DI CABRAS		(10) Oneri POSSESSORE CONTESTATO
2	MURRU PODDU Maria;IGNAZIA FU DOMENICO MAR CANU		(10) Oneri CONTESTATARIO
DATI DERIVANTI DA		Impianto meccanografico del 03/10/1985	

Unità immobiliari n. 1

Visura telematica esente per fini istituzionali

* Codice Fiscale Validato in Anagrafe Tributaria

Visura storica per immobile

Situazione degli atti informatizzati dall'impianto meccanografico al 17/11/2017

Data: 17/11/2017 - Ora: 19.54.17

Segue

Visura n.: T313718 Pag: 1

Dati della richiesta	Comune di CABRAS (Codice: B314A)
Catasto Terreni	Sezione di CABRAS (Provincia di ORISTANO)
	Foglio: 29 Particella: 21

INTESTATI

1	COMUNE DI CABRAS	(10) Oneri POSSESSORE CONTESTATO
2	MUREDDU TIANA Matteo;FU DOMENICO	(10) Oneri CONTESTATARIO

Situazione dell'Immobile dal 08/03/2007

N.	DATI IDENTIFICATIVI			DATI CLASSAMENTO						DATI DERIVANTI DA	
	Foglio	Particella	Sub	Porz	Qualità Classe	Superficie(m²)		Deduz	Reddito		Tabella di variazione del 08/03/2007 protocollo n. OR0042296 in atti dal 08/03/2007 TRASMISSIONE DATI AI SENSI DEL DECRETO 262 DEL 3 OTTOBRE 2006 (n. 13994.1/2007)
						ha are ca			Dominicale	Agrario	
1	29	21		AA	SEMINATIVO 4	1	77 00		Euro 9,14	Euro 9,14	
				AB	PASC CESPUG 2	2	86 25		Euro 8,87	Euro 5,91	
Notifica						Partita					
Annotazioni				variazione culturale ex d.l. n. 262/06 - qualità dichiarata o parificata a coltura presente nel quadro tariffario							

Situazione dell'Immobile dall'impianto meccanografico

N.	DATI IDENTIFICATIVI			DATI CLASSAMENTO					DATI DERIVANTI DA	
	Foglio	Particella	Sub	Porz.	Qualità Classe	Superficie(m²)	Deduz	Reddito		
						ha are ca		Dominicale	Agrario	
1	29	21		-	PASC CESPUG 2	4 63 25		Euro 14,35 L. 27.795	Euro 9,57 L. 18.530	Impianto meccanografico del 03/10/1985
Notifica					Partita		719			

L'intestazione alla data della richiesta deriva dai seguenti atti:



Direzione Provinciale di Oristano
Ufficio Provinciale - Territorio
Servizi Catastali

Visura storica per immobile

Situazione degli atti informatizzati dall'impianto meccanografico al 17/11/2017

Data: 17/11/2017 - Ora: 19.54.17 Fine

Visura n.: T313718 Pag: 2

Situazione degli intestati dall'impianto meccanografico

N.	DATI ANAGRAFICI	CODICE FISCALE	DIRITTI E ONERI REALI
1	COMUNE DI CABRAS		(10) Oneri POSSESSORE CONTESTATO
2	MUREDDU TIANA Matteo;FU DOMENICO		(10) Oneri CONTESTATARIO
DATI DERIVANTI DA		Impianto meccanografico del 03/10/1985	

Unità immobiliari n. 1

Visura telematica esente per fini istituzionali

* Codice Fiscale Validato in Anagrafe Tributaria

Visura storica per immobile

Situazione degli atti informatizzati dall'impianto meccanografico al 17/11/2017

Data: 17/11/2017 - Ora: 19.56.00

Segue

Visura n.: T313888 Pag: 1

Dati della richiesta	Comune di CABRAS (Codice: B314A)
Catasto Terreni	Sezione di CABRAS (Provincia di ORISTANO)
	Foglio: 29 Particella: 23

INTESTATO

1	COMUNE DI CABRAS	(1) Proprieta` per 1000/1000
---	------------------	------------------------------

Situazione dell'Immobile dal 12/12/2007

N.	DATI IDENTIFICATIVI			DATI CLASSAMENTO						DATI DERIVANTI DA	
	Foglio	Particella	Sub	Porz	Qualità Classe	Superficie(m²)		Deduz	Reddito		Tabella di variazione del 12/12/2007 protocollo n. OR0237986 in atti dal 12/12/2007 TRASMISSIONE DATI AGEA AI SENSI DEL DL 3.10.2006 N.262 (n. 68361.1/2007)
						ha are ca				Dominicale	
1	29	23		AA	SEMINATIVO 4	51 00			Euro 2,63	Euro 2,63	
				AB	PASC CESPUG 1	06 40			Euro 0,40	Euro 0,20	
Notifica						Partita					
Annotazioni				variazione colturale eseguita ai sensi del dl 3.10.2006 n. 262, convertito con modificazioni nella legge 24.11.2006 n. 286 (anno 2007) - qualita` dichiarata o parificata a coltura presente nel quadro tariffario del comune							

Situazione dell'Immobile dall'impianto meccanografico

N.	DATI IDENTIFICATIVI			DATI CLASSAMENTO					DATI DERIVANTI DA	
	Foglio	Particella	Sub	Porz	Qualità Classe	Superficie(m²)	Deduz	Reddito		
						ha are ca		Dominicale	Agrario	
1	29	23		-	PASC CESPUG 1	57 40		Euro 3,56 L. 6.888	Euro 1,78 L. 3.444	Impianto meccanografico del 03/10/1985
Notifica					Partita		703			

L'intestazione alla data della richiesta deriva dai seguenti atti:



Direzione Provinciale di Oristano
Ufficio Provinciale - Territorio
Servizi Catastali

Visura storica per immobile

Situazione degli atti informatizzati dall'impianto meccanografico al 17/11/2017

Data: 17/11/2017 - Ora: 19.56.00 Fine

Visura n.: T313888 Pag: 2

Situazione degli intestati dall'impianto meccanografico

N.	DATI ANAGRAFICI	CODICE FISCALE	DIRITTI E ONERI REALI
1	COMUNE DI CABRAS		(1) Proprieta` per 1000/1000
DATI DERIVANTI DA		Impianto meccanografico del 03/10/1985	

Unità immobiliari n. 1

Visura telematica esente per fini istituzionali

* Codice Fiscale Validato in Anagrafe Tributaria

Visura storica per immobile

Situazione degli atti informatizzati dall'impianto meccanografico al 17/11/2017

Data: 17/11/2017 - Ora: 19.57.18

Segue

Visura n.: T314031 Pag: 1

Dati della richiesta	Comune di CABRAS (Codice: B314A)
Catasto Terreni	Sezione di CABRAS (Provincia di ORISTANO)
	Foglio: 29 Particella: 24

INTESTATO

1	COMUNE DI CABRAS		(1) Proprieta` per 1000/1000
---	------------------	--	------------------------------

Situazione dell'Immobile dal 08/03/2007

N.	DATI IDENTIFICATIVI			DATI CLASSAMENTO						DATI DERIVANTI DA	
	Foglio	Particella	Sub	Porz	Qualità Classe	Superficie(m²)		Deduz	Reddito		Tabella di variazione del 08/03/2007 protocollo n. OR0042298 in atti dal 08/03/2007 TRASMISSIONE DATI AI SENSI DEL DECRETO 262 DEL 3 OTTOBRE 2006 (n. 13995.1/2007)
						ha	are ca		Dominicale	Agrario	
1	29	24		AA	SEMINATIVO 4	7	66 00		Euro 39,56	Euro 39,56	
				AB	PASC CESPUG 2	6	92 80		Euro 21,47	Euro 14,31	
Notifica						Partita					
Annotazioni				variazione colturale ex d.l. n. 262/06 - qualità dichiarata o parificata a coltura presente nel quadro tariffario							

Situazione dell'Immobile dall'impianto meccanografico

N.	DATI IDENTIFICATIVI			DATI CLASSAMENTO					DATI DERIVANTI DA	
	Foglio	Particella	Sub	Porz	Qualità Classe	Superficie(m²)	Deduz	Reddito		
						ha are ca		Dominicale	Agrario	
1	29	24		-	PASC CESPUG 2	14 58 80		Euro 45,20 L. 87.528	Euro 30,14 L. 58.352	Impianto meccanografico del 03/10/1985
Notifica					Partita		703			

L'intestazione alla data della richiesta deriva dai seguenti atti:



Direzione Provinciale di Oristano
Ufficio Provinciale - Territorio
Servizi Catastali

Visura storica per immobile

Situazione degli atti informatizzati dall'impianto meccanografico al 17/11/2017

Data: 17/11/2017 - Ora: 19.57.18 Fine

Visura n.: T314031 Pag: 2

Situazione degli intestati dall'impianto meccanografico

N.	DATI ANAGRAFICI	CODICE FISCALE	DIRITTI E ONERI REALI
1	COMUNE DI CABRAS		(1) Proprieta` per 1000/1000
DATI DERIVANTI DA		Impianto meccanografico del 03/10/1985	

Unità immobiliari n. 1

Visura telematica esente per fini istituzionali

* Codice Fiscale Validato in Anagrafe Tributaria

Visura storica per immobile

Data: 17/11/2017 - Ora: 19.59.46

Segue

Visura n.: T314283 Pag: 1

Situazione degli atti informatizzati dall'impianto meccanografico al 17/11/2017

Dati della richiesta	Comune di CABRAS (Codice: B314A)
Catasto Terreni	Sezione di CABRAS (Provincia di ORISTANO)
	Foglio: 29 Particella: 25

INTESTATO

1	MELI Massimiliano nato a CABRAS il 05/01/1974	MLEMSM74A05B314X*	(1) Proprieta` per 1/1
---	---	-------------------	------------------------

Situazione dell'Immobile dal 08/03/2007

N.	DATI IDENTIFICATIVI			DATI CLASSAMENTO						DATI DERIVANTI DA
	Foglio	Particella	Sub	Porz	Qualità Classe	Superficie(m²)	Deduz	Reddito		
						ha are ca		Dominicale	Agrario	
1	29	25		-	SEMINATIVO 4	75 00		Euro 3,87	Euro 3,87	Tabella di variazione del 08/03/2007 protocollo n. OR0042299 in atti dal 08/03/2007 TRASMISSIONE DATI AI SENSI DEL DECRETO 262 DEL 3 OTTOBRE 2006 (n. 13996.1/2007)
Notifica						Partita				
Riserve				1 Atti passaggi intermedi non esistenti						
Annotazioni				variazione culturale ex d.l. n. 262/06 - qualita` dichiarata o parificata a coltura presente nel quadro tariffario						

Situazione dell'Immobile dall'impianto meccanografico

N.	DATI IDENTIFICATIVI			DATI CLASSAMENTO					DATI DERIVANTI DA	
	Foglio	Particella	Sub	Porz	Qualità Classe	Superficie(m²)	Deduz	Reddito		
						ha are ca		Dominicale	Agrario	
1	29	25		-	PASC CESPUG 2	75 00		L. 4.500	L. 3.000	Impianto meccanografico del 03/10/1985
Notifica					Partita		713			

L'intestazione alla data della richiesta deriva dai seguenti atti:

Situazione degli intestati dal 19/09/2014

N.	DATI ANAGRAFICI	CODICE FISCALE	DIRITTI E ONERI REALI
1	MELI Massimiliano nato a CABRAS il 05/01/1974	MLEMSM74A05B314X*	(1) Proprieta` per 1/1

Visura storica per immobile

Data: 17/11/2017 - Ora: 19.59.46 Fine

Visura n.: T314283 Pag: 2

Situazione degli atti informatizzati dall'impianto meccanografico al 17/11/2017

DATI DERIVANTI DA	VOLTURA D'UFFICIO del 19/09/2014 protocollo n. OR0076262 Voltura in atti dal 03/11/2014 Repertorio n.: 9304 Rogante: ALTIERI Sede: CABRAS Registrazione: Sede: RECUPERO TRASCRIZ. 4399/2014 DONAZIONE (n. 4158.1/2014)
--------------------------	--

Situazione degli intestati dal 19/09/2014

N.	DATI ANAGRAFICI	CODICE FISCALE	DIRITTI E ONERI REALI
1	MELI Massimiliano nato a CABRAS il 05/01/1974	MLEMSM74A05B314X*	(1) Proprieta` per 1/1 fino al 19/09/2014
DATI DERIVANTI DA	ISTRUMENTO (ATTO PUBBLICO) del 19/09/2014 Nota presentata con Modello Unico in atti dal 20/10/2014 Repertorio n.: 9304 Rogante: ALTIERI ALESSANDRA Sede: CABRAS Registrazione: Sede: DONAZIONE ACCETTATA (Passaggi intermedi da esaminare) (n. 4399.1/2014)		

Situazione degli intestati relativa ad atto del 20/02/1973 (antecedente all'impianto meccanografico)

N.	DATI ANAGRAFICI	CODICE FISCALE	DIRITTI E ONERI REALI
1	MANCA Antonio nato a CABRAS il 20/07/1933	MNCNTN33L20B314H*	(1) Proprieta` per 1/2 fino al 19/09/2014
2	MANCA Giovanni nato a CABRAS il 30/07/1941	MNCGNN41L30B314H*	(1) Proprieta` per 1/2 fino al 19/09/2014
DATI DERIVANTI DA	ISTRUMENTO (ATTO PUBBLICO) del 20/02/1973 Voltura in atti dal 21/04/1992 Repertorio n.: 53444 Rogante: PASSINO CARLO Sede: ORISTANO Registrazione: UR Sede: ORISTANO n: 891 del 12/03/1973 (n. 2696.1/1973)		

Situazione degli intestati relativa ad atto del 24/03/1968 (antecedente all'impianto meccanografico)

N.	DATI ANAGRAFICI	CODICE FISCALE	DIRITTI E ONERI REALI
1	DESSI Maria Bonaria nata a CABRAS il 17/02/1924	DSSMBN24B57B314H*	fino al 20/02/1973
DATI DERIVANTI DA	DENUNZIA (NEI PASSAGGI PER CAUSA DI MORTE) del 24/03/1968 in atti dal 21/04/1992 Registrazione: UR Sede: ORISTANO Volume: 37 n: 61 del 20/03/1973 (n. 1018.1/1976)		

Situazione degli intestati dall'impianto meccanografico

N.	DATI ANAGRAFICI	CODICE FISCALE	DIRITTI E ONERI REALI
1	COMUNE DI CABRAS		POSSESSORE CONTESTATO fino al 24/03/1968
2	DESSI SERRA Giovanni;FU GIUSEPPE		(10) Oneri CONTESTATARIO fino al 24/03/1968
DATI DERIVANTI DA	Impianto meccanografico del 03/10/1985		

Unità immobiliari n. 1

Visura telematica esente per fini istituzionali

* Codice Fiscale Validato in Anagrafe Tributaria

Visura storica per immobile

Situazione degli atti informatizzati dall'impianto meccanografico al 17/11/2017

Data: 17/11/2017 - Ora: 20.02.18

Segue

Visura n.: T314497 Pag: 1

Dati della richiesta	Comune di CABRAS (Codice: B314A)
Catasto Terreni	Sezione di CABRAS (Provincia di ORISTANO)
	Foglio: 29 Particella: 27

INTESTATO

1	COMUNE DI CABRAS	(1) Proprieta` per 1000/1000
---	------------------	------------------------------

Situazione dell'Immobile dal 12/12/2007

N.	DATI IDENTIFICATIVI			DATI CLASSAMENTO						DATI DERIVANTI DA	
	Foglio	Particella	Sub	Porz	Qualità Classe	Superficie(m²)		Deduz	Reddito		Tabella di variazione del 12/12/2007 protocollo n. OR0237987 in atti dal 12/12/2007 TRASMISSIONE DATI AGEA AI SENSI DEL DL 3.10.2006 N.262 (n. 68362.1/2007)
						ha are ca			Dominicale	Agrario	
1	29	27		AA	SEMINATIVO 4	1	30 00		Euro 6,71	Euro 6,71	
				AB	PASC CESPUG 1		99 95		Euro 6,19	Euro 3,10	
Notifica						Partita					
Annotazioni				variazione colturale eseguita ai sensi del dl 3.10.2006 n. 262, convertito con modificazioni nella legge 24.11.2006 n. 286 (anno 2007) - qualita` dichiarata o parificata a coltura presente nel quadro tariffario del comune							

Situazione dell'Immobile dall'impianto meccanografico

N.	DATI IDENTIFICATIVI			DATI CLASSAMENTO					DATI DERIVANTI DA	
	Foglio	Particella	Sub	Porz	Qualità Classe	Superficie(m²)	Deduz	Reddito		
						ha are ca		Dominicale	Agrario	
1	29	27		-	PASC CESPUG 1	2 29 95		Euro 14,25 L. 27.594	Euro 7,13 L. 13.797	Impianto meccanografico del 03/10/1985
Notifica					Partita		703			

L'intestazione alla data della richiesta deriva dai seguenti atti:



Direzione Provinciale di Oristano
Ufficio Provinciale - Territorio
Servizi Catastali

Visura storica per immobile

Situazione degli atti informatizzati dall'impianto meccanografico al 17/11/2017

Data: 17/11/2017 - Ora: 20.02.18 Fine

Visura n.: T314497 Pag: 2

Situazione degli intestati dall'impianto meccanografico

N.	DATI ANAGRAFICI	CODICE FISCALE	DIRITTI E ONERI REALI
1	COMUNE DI CABRAS		(1) Proprieta` per 1000/1000
DATI DERIVANTI DA		Impianto meccanografico del 03/10/1985	

Unità immobiliari n. 1

Visura telematica esente per fini istituzionali

* Codice Fiscale Validato in Anagrafe Tributaria

Visura storica per immobile

Situazione degli atti informatizzati dall'impianto meccanografico al 17/11/2017

Data: 17/11/2017 - Ora: 19.50.15

Segue

Visura n.: T313283 Pag: 1

Dati della richiesta	Comune di CABRAS (Codice: B314A)
Catasto Terreni	Sezione di CABRAS (Provincia di ORISTANO)
	Foglio: 29 Particella: 5720

INTESTATO

1	COMUNE DI CABRAS		(1) Proprieta` per 1000/1000
---	------------------	--	------------------------------

Situazione dell'Immobile dal 22/08/2013

N.	DATI IDENTIFICATIVI			DATI CLASSAMENTO							DATI DERIVANTI DA	
	Foglio	Particella	Sub	Porz	Qualità Classe	Superficie(m²)			Deduz	Reddito		
						ha are ca				Dominicale	Agrario	
1	29	5720		-	SEMINATIVO 4	11	62	04		Euro 60,01	Euro 60,01	VARIAZIONE D'UFFICIO del 22/08/2013 protocollo n. OR0071983 in atti dal 22/08/2013 INSERIMENTO ANNOTAZIONI (n. 6166.1/2013)
Notifica							Partita					
Annotazioni				di immobile: atto di aggiornamento non conforme all'art. 1 comma 8 del dm 701/1994								

Sono stati inoltre variati i seguenti immobili:

- foglio 29 particella 5721

Situazione dell'Immobile dal 19/08/2013

N.	DATI IDENTIFICATIVI			DATI CLASSAMENTO					DATI DERIVANTI DA	
	Foglio	Particella	Sub	Porz	Qualità Classe	Superficie(m²)	Deduz	Reddito		
						ha are ca		Dominicale	Agrario	
1	29	5720		-	SEMINATIVO 4	11 62 04		Euro 60,01	Euro 60,01	FRAZIONAMENTO del 19/08/2013 protocollo n. OR0071035 in atti dal 19/08/2013 presentato il 19/08/2013 (n. 71035.1/2013)
Notifica				Partita						

Nella variazione sono stati soppressi i seguenti immobili:

- foglio 29 particella 10

Sono stati inoltre variati i seguenti immobili:

- foglio 29 particella 5721

L'intestazione alla data della richiesta deriva dai seguenti atti:

Visura storica per immobile

Situazione degli atti informatizzati dall'impianto meccanografico al 17/11/2017

Data: 17/11/2017 - Ora: 19.50.15

Segue

Visura n.: T313283 Pag: 2

Situazione degli intestati dal 19/08/2013

N.	DATI ANAGRAFICI	CODICE FISCALE	DIRITTI E ONERI REALI
1	COMUNE DI CABRAS		(1) Proprieta` per 1000/1000
DATI DERIVANTI DA		FRAZIONAMENTO del 19/08/2013 protocollo n. OR0071035 in atti dal 19/08/2013 Registrazione: presentato il 19/08/2013 (n. 71035.1/2013)	

Situazione dell'immobile che ha originato il precedente dal 16/08/2013

N.	DATI IDENTIFICATIVI			DATI CLASSAMENTO						DATI DERIVANTI DA	
	Foglio	Particella	Sub	Porz	Qualità Classe	Superficie(m²)		Deduz	Reddito		
						ha are ca			Dominicale	Agrario	
1	29	10		-	SEMINATIVO 4	11	64 60		Euro 60,15	Euro 60,15	Variazione del 16/08/2013 protocollo n. OR0070640 in atti dal 16/08/2013 PROT. IST.70637 DEL 16.08.13 (n. 6062.1/2013)
Notifica						Partita					

Situazione dell'Immobile dal 08/03/2007

N.	DATI IDENTIFICATIVI			DATI CLASSAMENTO							DATI DERIVANTI DA		
	Foglio	Particella	Sub	Porz	Qualità Classe	Superficie(m²)			Deduz	Reddito		Tabella di variazione del 08/03/2007 protocollo n. OR0042294 in atti dal 08/03/2007 TRASMISSIONE DATI AI SENSI DEL DECRETO 262 DEL 3 OTTOBRE 2006 (n. 13992.1/2007)	
						ha are ca				Dominicale	Agrario		
1	29	10		AA	SEMINATIVO 4	7	67	00		Euro 39,61	Euro 39,61		
				AB	PASCOLO 2		60	00		Euro 10,85	Euro 9,30		
				AC	PASC CESPUG 2	3	37	60		Euro 10,46	Euro 6,97		
Notifica							Partita						
Annotazioni				variazione culturale ex d.l. n. 262/06 - qualita' dichiarata o parificata a coltura presente nel quadro tariffario									

Situazione dell'Immobile dall'impianto meccanografico

N.	DATI IDENTIFICATIVI			DATI CLASSAMENTO						DATI DERIVANTI DA	
	Foglio	Particella	Sub	Porz	Qualità Classe	Superficie(m²)		Deduz	Reddito		
						ha are ca			Dominicale	Agrario	
1	29	10		-	PASC CESPUG 2	11	64 60		Euro 36,09 L. 69.876	Euro 24,06 L. 46.584	Impianto meccanografico del 03/10/1985



Direzione Provinciale di Oristano
Ufficio Provinciale - Territorio
Servizi Catastali

Visura storica per immobile

Situazione degli atti informatizzati dall'impianto meccanografico al 17/11/2017

Data: 17/11/2017 - Ora: 19.50.15 Fine

Visura n.: T313283 Pag: 3

Notifica		Partita	703		
-----------------	--	----------------	-----	--	--

L'intestazione alla data della richiesta deriva dai seguenti atti:

Situazione degli intestati dall'impianto meccanografico

N.	DATI ANAGRAFICI	CODICE FISCALE	DIRITTI E ONERI REALI
1	COMUNE DI CABRAS		(1) Proprieta` per 1000/1000 fino al 19/08/2013
DATI DERIVANTI DA		Impianto meccanografico del 03/10/1985	

Unità immobiliari n. 1

Visura telematica esente per fini istituzionali

* Codice Fiscale Validato in Anagrafe Tributaria

Visura storica per immobile

Situazione degli atti informatizzati al 20/02/2023

Dati della richiesta	Comune di CABRAS (Codice:B314A)
Catasto Terreni	Sezione CABRAS (Provincia di ORISTANO)
	Foglio: 29 Particella: 5730

INTESTATO

1	MELI Alessandro nato a CABRAS (OR) il 29/01/1973	MLELSN73A29B314G*	(1) Proprieta' 1/1
---	--	-------------------	--------------------

Unità immobiliare dal 03/02/2020

N.	DATI IDENTIFICATIVI			DATI CLASSAMENTO						DATI DERIVANTI DA	
	Foglio	Particella	Sub	Porz	Qualità Classe	Superficie(m²)	Deduz	Reddito			
						ha are ca		Dominicale	Agrario		
1	29	5730		-	SEMINATIVO 4	1 01 65		Euro 5,25	Euro 5,25	FRAZIONAMENTO del 03/02/2020 Pratica n. OR0004588 in atti dal 03/02/2020 presentato il 03/02/2020 (n. 4588.1/2020)	
Notifica						Partita					
Annotazioni				di immobile: Particella generata da frazionamento valido ai soli fini comma 10 art. 30 D.P.R. 380/2001-Atto di aggiornamento non conforme all'art. 1, comma 8, D.M. n. 701/94							
Riserve				1 - Atti di passaggio intermedi non esistenti							

Nella variazione sono stati soppressi i seguenti immobili:

Foglio:29 Particella:26 ; Foglio:29 Particella:39 ;

Sono stati inoltre variati i seguenti immobili:

Foglio:29 Particella:5731 ; Foglio:29 Particella:5732 ; Foglio:29 Particella:5733 ; Foglio:29 Particella:5734 ; Foglio:29 Particella:5735 ;

L'intestazione alla data della richiesta deriva dai seguenti atti:

Situazione degli intestati dal 03/02/2020

N.	DATI ANAGRAFICI	CODICE FISCALE	DIRITTI E ONERI REALI
1	MELI Alessandro nato a CABRAS (OR) il 29/01/1973	MLELSN73A29B314G*	(1) Proprieta' 1/1
DATI DERIVANTI DA		FRAZIONAMENTO del 03/02/2020 Pratica n. OR0004588 in atti dal 03/02/2020 presentato il 03/02/2020 (n. 4588.1/2020)	

Visura storica per immobile

Situazione degli atti informatizzati al 20/02/2023

Situazione dell'unità immobiliare che ha originato il precedente dal 23/12/2019

N.	DATI IDENTIFICATIVI			DATI CLASSAMENTO						DATI DERIVANTI DA	
	Foglio	Particella	Sub	Porz	Qualità Classe	Superficie(m²)	Deduz	Reddito			
						ha are ca		Dominicale	Agrario		
1	29	26		-	SEMINATIVO 4	3 32 95		Euro 17,20	Euro 17,20	VARIAZIONE D'UFFICIO del 23/12/2019 Pratica n. OR0055633 in atti dal 23/12/2019 ACCORPAMENTO PORZIONI COLTURALI PER ATTO PREGEO (n. 2409.1/2019)	
Notifica						Partita					
Riserve				1 - Atti di passaggio intermedi non esistenti							

Situazione dell'unità immobiliare dal 08/03/2007

N.	DATI IDENTIFICATIVI			DATI CLASSAMENTO						DATI DERIVANTI DA	
	Foglio	Particella	Sub	Porz	Qualità Classe	Superficie(m²)	Deduz	Reddito			
						ha are ca		Dominicale	Agrario		
1	29	26		AA	SEMINATIVO 4	2 50 00		Euro 12,91	Euro 12,91	TABELLA DI VARIAZIONE del 08/03/2007 Pratica n. OR0042300 in atti dal 08/03/2007 TRASMISSIONE DATI AI SENSI DEL DECRETO 262 DEL 3 OTTOBRE 2006 (n. 13997.1/2007)	
				AB	PASC CESPUG 2	82 95		Euro 2,57	Euro 1,71		
Notifica						Partita					
Annotazioni				di stadio: VARIAZIONE COLTURALE EX D.L. N. 262/06 - QUALITA` DICHIARATA O PARIFICATA A COLTURA PRESENTE NEL QUADRO TARIFFARIO							
Riserve				1 - Atti di passaggio intermedi non esistenti							

Situazione degli intestati relativa ad atto del 24/03/1968 (antecedente all'impianto meccanografico)

N.	DATI IDENTIFICATIVI			DATI CLASSAMENTO						DATI DERIVANTI DA
	Foglio	Particella	Sub	Porz	Qualità Classe	Superficie(m²)	Deduz	Reddito		
						ha are ca		Dominicale	Agrario	
1	29	26		-	PASC CESPUG 2	3 32 95		Euro 10,32 L. 19.977	Euro 6,88 L. 13.318	DENUNZIA (NEI PASSAGGI PER CAUSA DI MORTE) del 24/03/1968 in atti dal 21/04/1992 (n. 1018.1/1976)

Visura storica per immobile

Situazione degli atti informatizzati al 20/02/2023

Notifica		Partita	11209		
Riserve	1 - Atti di passaggio intermedi non esistenti				

Sono stati inoltre variati i seguenti immobili:

Foglio:29 Particella:25 ;

Situazione dell'unità immobiliare dall'impianto meccanografico

N.	DATI IDENTIFICATIVI			DATI CLASSAMENTO						DATI DERIVANTI DA	
	Foglio	Particella	Sub	Porz	Qualità Classe	Superficie(m²)	Deduz	Reddito			
						ha are ca		Dominicale	Agrario		
1	29	26		-	PASC 2 CESPUG	3 32 95		L. 19.977	L. 13.318	Impianto meccanografico del 03/10/1985	
Notifica						Partita		713			
Riserve				1 - Atti di passaggio intermedi non esistenti							

L'intestazione alla data della richiesta deriva dai seguenti atti:

Situazione degli intestati dal 29/03/2015

N.	DATI ANAGRAFICI	CODICE FISCALE	DIRITTI E ONERI REALI
1	MELI Alessandro nato a CABRAS (OR) il 29/01/1973	MLELSN73A29B314G*	(1) Proprieta' 1/1 fino al 03/02/2020
DATI DERIVANTI DA		TESTAMENTO OLOGRAFO del 29/03/2015 Pubblico ufficiale SERGIO PINNA Sede ORISTANO (OR) Repertorio n. 12484 - UU Sede ORISTANO (OR) Registrazione Volume 9990 n. 1733 registrato in data 07/12/2017 - SUCC. DI MELI GAETANO Voltura n. 4810.3/2017 - Pratica n. OR0064895 in atti dal 29/12/2017	

Situazione degli intestati dal 06/05/2006

N.	DATI ANAGRAFICI	CODICE FISCALE	DIRITTI E ONERI REALI
1	MANCA Giovanni nato a ORISTANO (OR) il 30/07/1941	MNCGNN41L30G113D	(1) Proprieta' 9/30 fino al 29/03/2015
2	MANCA Antonio nato a CABRAS (OR) il 20/07/1933	MNCNTN33L20B314H*	(1) Proprieta' 9/30 fino al 29/03/2015
3	LEPORI Giuseppe nato a ORISTANO (OR) il 30/07/1968	LPRGPP68L30G113S*	(1) Proprieta' 4/30 fino al 29/03/2015
4	LEPORI Enrico nato a ORISTANO (OR) il 05/11/1965	LPRNRC65S05G113F*	(1) Proprieta' 4/30 fino al 29/03/2015
5	LEPORI Gianfranco Luigi nato a CABRAS (OR) il 05/07/1963	LPRGFR63L05B314M*	(1) Proprieta' 4/30 fino al 29/03/2015

Visura storica per immobile

Situazione degli atti informatizzati al 20/02/2023

DATI DERIVANTI DA	TESTAMENTO OLOGRAFO del 06/05/2006 Pubblico ufficiale SERGIO PINNA Sede ORISTANO (OR) Repertorio n. 3897 - UU Sede ORISTANO (OR) Registrazione n. 683 registrato in data 31/01/2007 - SUCCESSIONE DI LEPORI GIOVANNI ANTONIO Voltura n. 2376.19/2007 - Pratica n. OR0139211 in atti dal 01/06/2007
--------------------------	--

Situazione degli intestati relativa ad atto del 20/02/1973 (antecedente all'impianto meccanografico)

N.	DATI ANAGRAFICI	CODICE FISCALE	DIRITTI E ONERI REALI
1	MANCA Antonio nato a CABRAS (OR) il 20/07/1933	MNCNTN33L20B314H*	(1) Proprieta' 1/2 fino al 06/05/2006
2	MANCA Giovanni nato a CABRAS (OR) il 30/07/1941	MNCGNN41L30B314H*	(1) Proprieta' 1/2 fino al 06/05/2006
DATI DERIVANTI DA	Atto del 20/02/1973 Pubblico ufficiale PASSINO CARLO Sede ORISTANO (OR) Repertorio n. 53444 - UR Sede ORISTANO (OR) Registrazione n. 891 registrato in data 12/03/1973 - Voltura n. 2696.1/1973 in atti dal 21/04/1992		

Situazione degli intestati relativa ad atto del 24/03/1968 (antecedente all'impianto meccanografico)

N.	DATI ANAGRAFICI	CODICE FISCALE	DIRITTI E ONERI REALI
1	DESSI Maria Bonaria nata a CABRAS (OR) il 17/02/1924	DSSMBN24B57B314H*	(99) Da verificare fino al 20/02/1973
DATI DERIVANTI DA	DENUNZIA (NEI PASSAGGI PER CAUSA DI MORTE) del 24/03/1968 - UR Sede ORISTANO (OR) Registrazione Volume 37 n. 61 registrato in data 20/03/1973 - Voltura n. 1018.1/1976 in atti dal 21/04/1992		

Situazione degli intestati dall'impianto meccanografico

N.	DATI ANAGRAFICI	CODICE FISCALE	DIRITTI E ONERI REALI
1	COMUNE DI CABRAS	*	(99) Da verificare possessore contestato fino al 24/03/1968
2	DESSI SERRA Giovanni ; Fu Giuseppe		(10) Oneri contestatario fino al 24/03/1968
DATI DERIVANTI DA	Impianto meccanografico del 03/10/1985		

Visura telematica esente per fini istituzionali

* Codice Fiscale Validato in Anagrafe Tributaria.

Visura storica per immobile

Situazione degli atti informatizzati al 20/02/2023

Dati della richiesta	Comune di CABRAS (Codice:B314A)
Catasto Terreni	Sezione CABRAS (Provincia di ORISTANO)
	Foglio: 29 Particella: 5731

INTESTATO

1	MELI Alessandro nato a CABRAS (OR) il 29/01/1973	MLELSN73A29B314G*	(1) Proprieta' 1/1
---	--	-------------------	--------------------

Unità immobiliare dal 03/02/2020

N.	DATI IDENTIFICATIVI			DATI CLASSAMENTO						DATI DERIVANTI DA	
	Foglio	Particella	Sub	Porz	Qualità Classe	Superficie(m²)	Deduz	Reddito			
						ha are ca		Dominicale	Agrario		
1	29	5731		-	SEMINATIVO 4	1 99 11		Euro 10,28	Euro 10,28	FRAZIONAMENTO del 03/02/2020 Pratica n. OR0004588 in atti dal 03/02/2020 presentato il 03/02/2020 (n. 4588.1/2020)	
Notifica						Partita					
Annotazioni				di immobile: Particella generata da frazionamento valido ai soli fini comma 10 art. 30 D.P.R. 380/2001-Atto di aggiornamento non conforme all'art. 1, comma 8, D.M. n. 701/94							
Riserve				1 - Atti di passaggio intermedi non esistenti							

Nella variazione sono stati soppressi i seguenti immobili:

Foglio:29 Particella:26 ; Foglio:29 Particella:39 ;

Sono stati inoltre variati i seguenti immobili:

Foglio:29 Particella:5730 ; Foglio:29 Particella:5732 ; Foglio:29 Particella:5733 ; Foglio:29 Particella:5734 ; Foglio:29 Particella:5735 ;

L'intestazione alla data della richiesta deriva dai seguenti atti:

Situazione degli intestati dal 03/02/2020

N.	DATI ANAGRAFICI	CODICE FISCALE	DIRITTI E ONERI REALI
1	MELI Alessandro nato a CABRAS (OR) il 29/01/1973	MLELSN73A29B314G*	(1) Proprieta' 1/1
DATI DERIVANTI DA		TESTAMENTO OLOGRAFO del 29/03/2015 Pubblico ufficiale SERGIO PINNA Sede ORISTANO (OR) Repertorio n. 12484 - UU Sede ORISTANO (OR) Registrazione Volume 9990 n. 1733 registrato in data 07/12/2017 - SUCC. DI MELI GAETANO Voltura n. 4810.3/2017 - Pratica n. OR0064895 in atti dal 29/12/2017	

Visura storica per immobile

Situazione degli atti informatizzati al 20/02/2023

Situazione dell'unità immobiliare che ha originato il precedente dal 23/12/2019

N.	DATI IDENTIFICATIVI			DATI CLASSAMENTO						DATI DERIVANTI DA
	Foglio	Particella	Sub	Porz	Qualità Classe	Superficie(m²)	Deduz	Reddito		
						ha are ca		Dominicale	Agrario	
1	29	26		-	SEMINATIVO 4	3 32 95		Euro 17,20	Euro 17,20	VARIAZIONE D'UFFICIO del 23/12/2019 Pratica n. OR0055633 in atti dal 23/12/2019 ACCORPAMENTO PORZIONI COLTURALI PER ATTO PREGEO (n. 2409.1/2019)
Notifica						Partita				
Riserve										
										1 - Atti di passaggio intermedi non esistenti

Situazione dell'unità immobiliare dal 08/03/2007

N.	DATI IDENTIFICATIVI			DATI CLASSAMENTO						DATI DERIVANTI DA
	Foglio	Particella	Sub	Porz	Qualità Classe	Superficie(m²)	Deduz	Reddito		
						ha are ca		Dominicale	Agrario	
1	29	26		AA	SEMINATIVO 4	2 50 00		Euro 12,91	Euro 12,91	TABELLA DI VARIAZIONE del 08/03/2007 Pratica n. OR0042300 in atti dal 08/03/2007 TRASMISSIONE DATI AI SENSI DEL DECRETO 262 DEL 3 OTTOBRE 2006 (n. 13997.1/2007)
				AB	PASC CESPUG 2	82 95		Euro 2,57	Euro 1,71	
Notifica						Partita				
Annotazioni										di stadio: VARIAZIONE COLTURALE EX D.L. N. 262/06 - QUALITA' DICHIARATA O PARIFICATA A COLTURA PRESENTE NEL QUADRO TARIFFARIO
Riserve										1 - Atti di passaggio intermedi non esistenti

Situazione degli intestati relativa ad atto del 24/03/1968 (antecedente all'impianto meccanografico)

N.	DATI IDENTIFICATIVI			DATI CLASSAMENTO						DATI DERIVANTI DA
	Foglio	Particella	Sub	Porz	Qualità Classe	Superficie(m²)	Deduz	Reddito		
						ha are ca		Dominicale	Agrario	
1	29	26		-	PASC CESPUG 2	3 32 95		Euro 10,32 L. 19.977	Euro 6,88 L. 13.318	DENUNZIA (NEI PASSAGGI PER CAUSA DI MORTE) del 24/03/1968 in atti dal 21/04/1992 (n. 1018.1/1976)

Visura storica per immobile

Situazione degli atti informatizzati al 20/02/2023

Notifica		Partita	11209		
Riserve	1 - Atti di passaggio intermedi non esistenti				

Sono stati inoltre variati i seguenti immobili:

Foglio:29 Particella:25 ;

Situazione dell'unità immobiliare dall'impianto meccanografico

N.	DATI IDENTIFICATIVI			DATI CLASSAMENTO						DATI DERIVANTI DA	
	Foglio	Particella	Sub	Porz	Qualità Classe	Superficie(m²)	Deduz	Reddito			
						ha are ca		Dominicale	Agrario		
1	29	26		-	PASC CESPUG2	3 32 95		L. 19.977	L. 13.318	Impianto meccanografico del 03/10/1985	
Notifica						Partita		713			
Riserve				1 - Atti di passaggio intermedi non esistenti							

L'intestazione alla data della richiesta deriva dai seguenti atti:

Situazione degli intestati dal 29/03/2015

N.	DATI ANAGRAFICI	CODICE FISCALE	DIRITTI E ONERI REALI
1	MELI Alessandro nato a CABRAS (OR) il 29/01/1973	MLELSN73A29B314G*	(1) Proprieta' 1/1 fino al 03/02/2020
DATI DERIVANTI DA		TESTAMENTO OLOGRAFO del 29/03/2015 Pubblico ufficiale SERGIO PINNA Sede ORISTANO (OR) Repertorio n. 12484 - UU Sede ORISTANO (OR) Registrazione Volume 9990 n. 1733 registrato in data 07/12/2017 - SUCC. DI MELI GAETANO Voltura n. 4810.3/2017 - Pratica n. OR0064895 in atti dal 29/12/2017	

Situazione degli intestati dal 06/05/2006

N.	DATI ANAGRAFICI	CODICE FISCALE	DIRITTI E ONERI REALI
1	MANCA Giovanni nato a ORISTANO (OR) il 30/07/1941	MNCGNN41L30G113D	(1) Proprieta' 9/30 fino al 29/03/2015
2	MANCA Antonio nato a CABRAS (OR) il 20/07/1933	MNCNTN33L20B314H*	(1) Proprieta' 9/30 fino al 29/03/2015
3	LEPORI Giuseppe nato a ORISTANO (OR) il 30/07/1968	LPRGPP68L30G113S*	(1) Proprieta' 4/30 fino al 29/03/2015
4	LEPORI Enrico nato a ORISTANO (OR) il 05/11/1965	LPRNRC65S05G113F*	(1) Proprieta' 4/30 fino al 29/03/2015
5	LEPORI Gianfranco Luigi nato a CABRAS (OR) il 05/07/1963	LPRGFR63L05B314M*	(1) Proprieta' 4/30 fino al 29/03/2015

Visura storica per immobile

Situazione degli atti informatizzati al 20/02/2023

DATI DERIVANTI DA	TESTAMENTO OLOGRAFO del 06/05/2006 Pubblico ufficiale SERGIO PINNA Sede ORISTANO (OR) Repertorio n. 3897 - UU Sede ORISTANO (OR) Registrazione n. 683 registrato in data 31/01/2007 - SUCCESSIONE DI LEPORI GIOVANNI ANTONIO Voltura n. 2376.19/2007 - Pratica n. OR0139211 in atti dal 01/06/2007
--------------------------	--

Situazione degli intestati relativa ad atto del 20/02/1973 (antecedente all'impianto meccanografico)

N.	DATI ANAGRAFICI	CODICE FISCALE	DIRITTI E ONERI REALI
1	MANCA Antonio nato a CABRAS (OR) il 20/07/1933	MNCNTN33L20B314H*	(1) Proprieta' 1/2 fino al 06/05/2006
2	MANCA Giovanni nato a CABRAS (OR) il 30/07/1941	MNCGNN41L30B314H*	(1) Proprieta' 1/2 fino al 06/05/2006
DATI DERIVANTI DA	Atto del 20/02/1973 Pubblico ufficiale PASSINO CARLO Sede ORISTANO (OR) Repertorio n. 53444 - UR Sede ORISTANO (OR) Registrazione n. 891 registrato in data 12/03/1973 - Voltura n. 2696.1/1973 in atti dal 21/04/1992		

Situazione degli intestati relativa ad atto del 24/03/1968 (antecedente all'impianto meccanografico)

N.	DATI ANAGRAFICI	CODICE FISCALE	DIRITTI E ONERI REALI
1	DESSI Maria Bonaria nata a CABRAS (OR) il 17/02/1924	DSSMBN24B57B314H*	(99) Da verificare fino al 20/02/1973
DATI DERIVANTI DA	DENUNZIA (NEI PASSAGGI PER CAUSA DI MORTE) del 24/03/1968 - UR Sede ORISTANO (OR) Registrazione Volume 37 n. 61 registrato in data 20/03/1973 - Voltura n. 1018.1/1976 in atti dal 21/04/1992		

Situazione degli intestati dall'impianto meccanografico

N.	DATI ANAGRAFICI	CODICE FISCALE	DIRITTI E ONERI REALI
1	COMUNE DI CABRAS	*	(99) Da verificare possessore contestato fino al 24/03/1968
2	DESSI SERRA Giovanni ; Fu Giuseppe		(10) Oneri contestatario fino al 24/03/1968
DATI DERIVANTI DA	Impianto meccanografico del 03/10/1985		

Visura telematica esente per fini istituzionali

* Codice Fiscale Validato in Anagrafe Tributaria.

Visura storica per immobile

Situazione degli atti informatizzati al 20/02/2023

Dati della richiesta	Comune di CABRAS (Codice:B314A)
Catasto Terreni	Sezione CABRAS (Provincia di ORISTANO)
	Foglio: 29 Particella: 5732

INTESTATO

1	MELI Alessandro nato a CABRAS (OR) il 29/01/1973	MLELSN73A29B314G*	(1) Proprieta' 1/1
---	--	-------------------	--------------------

Unità immobiliare dal 03/02/2020

N.	DATI IDENTIFICATIVI			DATI CLASSAMENTO						DATI DERIVANTI DA	
	Foglio	Particella	Sub	Porz	Qualità Classe	Superficie(m²)	Deduz	Reddito			
						ha are ca		Dominicale	Agrario		
1	29	5732		-	SEMINATIVO 4	32 19		Euro 1,66	Euro 1,66	FRAZIONAMENTO del 03/02/2020 Pratica n. OR0004588 in atti dal 03/02/2020 presentato il 03/02/2020 (n. 4588.1/2020)	
Notifica						Partita					
Annotazioni				di immobile: Particella generata da frazionamento valido ai soli fini comma 10 art. 30 D.P.R. 380/2001-Atto di aggiornamento non conforme all'art. 1, comma 8, D.M. n. 701/94							
Riserve				1 - Atti di passaggio intermedi non esistenti							

Nella variazione sono stati soppressi i seguenti immobili:

Foglio:29 Particella:26 ; Foglio:29 Particella:39 ;

Sono stati inoltre variati i seguenti immobili:

Foglio:29 Particella:5730 ; Foglio:29 Particella:5731 ; Foglio:29 Particella:5733 ; Foglio:29 Particella:5734 ; Foglio:29 Particella:5735 ;

L'intestazione alla data della richiesta deriva dai seguenti atti:

Situazione degli intestati dal 03/02/2020

N.	DATI ANAGRAFICI	CODICE FISCALE	DIRITTI E ONERI REALI
1	MELI Alessandro nato a CABRAS (OR) il 29/01/1973	MLELSN73A29B314G*	(1) Proprieta' 1/1
DATI DERIVANTI DA		TESTAMENTO OLOGRAFO del 29/03/2015 Pubblico ufficiale SERGIO PINNA Sede ORISTANO (OR) Repertorio n. 12484 - UU Sede ORISTANO (OR) Registrazione Volume 9990 n. 1733 registrato in data 07/12/2017 - SUCC. DI MELI GAETANO Voltura n. 4810.3/2017 - Pratica n. OR0064895 in atti dal 29/12/2017	

Visura storica per immobile

Situazione degli atti informatizzati al 20/02/2023

Situazione dell'unità immobiliare che ha originato il precedente dal 23/12/2019

N.	DATI IDENTIFICATIVI			DATI CLASSAMENTO						DATI DERIVANTI DA
	Foglio	Particella	Sub	Porz	Qualità Classe	Superficie(m²)	Deduz	Reddito		
						ha are ca		Dominicale	Agrario	
1	29	26		-	SEMINATIVO 4	3 32 95		Euro 17,20	Euro 17,20	VARIAZIONE D'UFFICIO del 23/12/2019 Pratica n. OR0055633 in atti dal 23/12/2019 ACCORPAMENTO PORZIONI COLTURALI PER ATTO PREGEO (n. 2409.1/2019)
Notifica						Partita				
Riserve										
										1 - Atti di passaggio intermedi non esistenti

Situazione dell'unità immobiliare dal 08/03/2007

N.	DATI IDENTIFICATIVI			DATI CLASSAMENTO						DATI DERIVANTI DA
	Foglio	Particella	Sub	Porz	Qualità Classe	Superficie(m²)	Deduz	Reddito		
						ha are ca		Dominicale	Agrario	
1	29	26		AA	SEMINATIVO 4	2 50 00		Euro 12,91	Euro 12,91	TABELLA DI VARIAZIONE del 08/03/2007 Pratica n. OR0042300 in atti dal 08/03/2007 TRASMISSIONE DATI AI SENSI DEL DECRETO 262 DEL 3 OTTOBRE 2006 (n. 13997.1/2007)
				AB	PASC 2 CESPUG	82 95		Euro 2,57	Euro 1,71	
Notifica						Partita				
Annotazioni										di stadio: VARIAZIONE COLTURALE EX D.L. N. 262/06 - QUALITA' DICHIARATA O PARIFICATA A COLTURA PRESENTE NEL QUADRO TARIFFARIO
Riserve										1 - Atti di passaggio intermedi non esistenti

Situazione degli intestati relativa ad atto del 24/03/1968 (antecedente all'impianto meccanografico)

N.	DATI IDENTIFICATIVI			DATI CLASSAMENTO						DATI DERIVANTI DA
	Foglio	Particella	Sub	Porz	Qualità Classe	Superficie(m²)	Deduz	Reddito		
						ha are ca		Dominicale	Agrario	
1	29	26		-	PASC 2 CESPUG	3 32 95		Euro 10,32 L. 19.977	Euro 6,88 L. 13.318	DENUNZIA (NEI PASSAGGI PER CAUSA DI MORTE) del 24/03/1968 in atti dal 21/04/1992 (n. 1018.1/1976)

Visura storica per immobile

Situazione degli atti informatizzati al 20/02/2023

Notifica		Partita	11209		
Riserve	1 - Atti di passaggio intermedi non esistenti				

Sono stati inoltre variati i seguenti immobili:

Foglio:29 Particella:25 ;

Situazione dell'unità immobiliare dall'impianto meccanografico

N.	DATI IDENTIFICATIVI			DATI CLASSAMENTO						DATI DERIVANTI DA	
	Foglio	Particella	Sub	Porz	Qualità Classe	Superficie(m²)	Deduz	Reddito			
						ha are ca		Dominicale	Agrario		
1	29	26		-	PASC 2 CESPUG	3 32 95		L. 19.977	L. 13.318	Impianto meccanografico del 03/10/1985	
Notifica						Partita		713			
Riserve				1 - Atti di passaggio intermedi non esistenti							

L'intestazione alla data della richiesta deriva dai seguenti atti:

Situazione degli intestati dal 29/03/2015

N.	DATI ANAGRAFICI	CODICE FISCALE	DIRITTI E ONERI REALI
1	MELI Alessandro nato a CABRAS (OR) il 29/01/1973	MLELSN73A29B314G*	(1) Proprieta' 1/1 fino al 03/02/2020
DATI DERIVANTI DA		TESTAMENTO OLOGRAFO del 29/03/2015 Pubblico ufficiale SERGIO PINNA Sede ORISTANO (OR) Repertorio n. 12484 - UU Sede ORISTANO (OR) Registrazione Volume 9990 n. 1733 registrato in data 07/12/2017 - SUCC. DI MELI GAETANO Voltura n. 4810.3/2017 - Pratica n. OR0064895 in atti dal 29/12/2017	

Situazione degli intestati dal 06/05/2006

N.	DATI ANAGRAFICI	CODICE FISCALE	DIRITTI E ONERI REALI
1	MANCA Giovanni nato a ORISTANO (OR) il 30/07/1941	MNCGNN41L30G113D	(1) Proprieta' 9/30 fino al 29/03/2015
2	MANCA Antonio nato a CABRAS (OR) il 20/07/1933	MNCNTN33L20B314H*	(1) Proprieta' 9/30 fino al 29/03/2015
3	LEPORI Giuseppe nato a ORISTANO (OR) il 30/07/1968	LPRGPP68L30G113S*	(1) Proprieta' 4/30 fino al 29/03/2015
4	LEPORI Enrico nato a ORISTANO (OR) il 05/11/1965	LPRNRC65S05G113F*	(1) Proprieta' 4/30 fino al 29/03/2015
5	LEPORI Gianfranco Luigi nato a CABRAS (OR) il 05/07/1963	LPRGFR63L05B314M*	(1) Proprieta' 4/30 fino al 29/03/2015

Visura storica per immobile

Situazione degli atti informatizzati al 20/02/2023

DATI DERIVANTI DA	TESTAMENTO OLOGRAFO del 06/05/2006 Pubblico ufficiale SERGIO PINNA Sede ORISTANO (OR) Repertorio n. 3897 - UU Sede ORISTANO (OR) Registrazione n. 683 registrato in data 31/01/2007 - SUCCESSIONE DI LEPORI GIOVANNI ANTONIO Voltura n. 2376.19/2007 - Pratica n. OR0139211 in atti dal 01/06/2007
--------------------------	--

Situazione degli intestati relativa ad atto del 20/02/1973 (antecedente all'impianto meccanografico)

N.	DATI ANAGRAFICI	CODICE FISCALE	DIRITTI E ONERI REALI
1	MANCA Antonio nato a CABRAS (OR) il 20/07/1933	MNCNTN33L20B314H*	(1) Proprieta' 1/2 fino al 06/05/2006
2	MANCA Giovanni nato a CABRAS (OR) il 30/07/1941	MNCGNN41L30B314H*	(1) Proprieta' 1/2 fino al 06/05/2006
DATI DERIVANTI DA	Atto del 20/02/1973 Pubblico ufficiale PASSINO CARLO Sede ORISTANO (OR) Repertorio n. 53444 - UR Sede ORISTANO (OR) Registrazione n. 891 registrato in data 12/03/1973 - Voltura n. 2696.1/1973 in atti dal 21/04/1992		

Situazione degli intestati relativa ad atto del 24/03/1968 (antecedente all'impianto meccanografico)

N.	DATI ANAGRAFICI	CODICE FISCALE	DIRITTI E ONERI REALI
1	DESSI Maria Bonaria nata a CABRAS (OR) il 17/02/1924	DSSMBN24B57B314H*	(99) Da verificare fino al 20/02/1973
DATI DERIVANTI DA	DENUNZIA (NEI PASSAGGI PER CAUSA DI MORTE) del 24/03/1968 - UR Sede ORISTANO (OR) Registrazione Volume 37 n. 61 registrato in data 20/03/1973 - Voltura n. 1018.1/1976 in atti dal 21/04/1992		

Situazione degli intestati dall'impianto meccanografico

N.	DATI ANAGRAFICI	CODICE FISCALE	DIRITTI E ONERI REALI
1	COMUNE DI CABRAS	*	(99) Da verificare possessore contestato fino al 24/03/1968
2	DESSI SERRA Giovanni ; Fu Giuseppe		(10) Oneri contestatario fino al 24/03/1968
DATI DERIVANTI DA	Impianto meccanografico del 03/10/1985		

Visura telematica esente per fini istituzionali

* Codice Fiscale Validato in Anagrafe Tributaria.

Visura storica per immobile

Situazione degli atti informatizzati dall'impianto meccanografico al 17/11/2017

Data: 17/11/2017 - Ora: 20.06.00

Segue

Visura n.: T314795 Pag: 1

Dati della richiesta	Comune di CABRAS (Codice: B314A)
Catasto Terreni	Sezione di CABRAS (Provincia di ORISTANO)
	Foglio: 31 Particella: 148

INTESTATO

1	COMUNE DI CABRAS		(1) Proprieta` per 1000/1000
---	------------------	--	------------------------------

Situazione dell'Immobile dal 08/03/2007

N.	DATI IDENTIFICATIVI			DATI CLASSAMENTO						DATI DERIVANTI DA	
	Foglio	Particella	Sub	Porz	Qualità Classe	Superficie(m²)		Deduz	Reddito		Tabella di variazione del 08/03/2007 protocollo n. OR0042339 in atti dal 08/03/2007 TRASMISSIONE DATI AI SENSI DEL DECRETO 262 DEL 3 OTTOBRE 2006 (n. 14033.1/2007)
						ha are ca			Dominicale	Agrario	
1	31	148		AA	SEMINATIVO 4	8	00 00		Euro 41,32	Euro 41,32	
				AB	PASC CESPUG 2	20	76 60		Euro 64,35	Euro 42,90	
Notifica						Partita					
Annotazioni				variazione colturale ex d.l. n. 262/06 - qualità dichiarata o parificata a coltura presente nel quadro tariffario							

Situazione dell'Immobile dall'impianto meccanografico

N.	DATI IDENTIFICATIVI			DATI CLASSAMENTO						DATI DERIVANTI DA
	Foglio	Particella	Sub	Porz	Qualità Classe	Superficie(m²)	Deduz	Reddito		
						ha are ca		Dominicale	Agrario	
1	31	148		-	PASC CESPUG 2	28 76 60		Euro 89,14 L. 172.596	Euro 59,43 L. 115.064	Impianto meccanografico del 03/10/1985
Notifica					Partita		703			

L'intestazione alla data della richiesta deriva dai seguenti atti:



Direzione Provinciale di Oristano
Ufficio Provinciale - Territorio
Servizi Catastali

Visura storica per immobile

Situazione degli atti informatizzati dall'impianto meccanografico al 17/11/2017

Data: 17/11/2017 - Ora: 20.06.00 Fine

Visura n.: T314795 Pag: 2

Situazione degli intestati dall'impianto meccanografico

N.	DATI ANAGRAFICI	CODICE FISCALE	DIRITTI E ONERI REALI
1	COMUNE DI CABRAS		(1) Proprieta` per 1000/1000
DATI DERIVANTI DA		Impianto meccanografico del 03/10/1985	

Unità immobiliari n. 1

Visura telematica esente per fini istituzionali

* Codice Fiscale Validato in Anagrafe Tributaria

Visura storica per immobile

Situazione degli atti informatizzati dall'impianto meccanografico al 17/11/2017

Data: 17/11/2017 - Ora: 20.08.32 Segue

Visura n.: T314989 Pag: 1

Dati della richiesta	Comune di CABRAS (Codice: B314A)
Catasto Terreni	Sezione di CABRAS (Provincia di ORISTANO)
	Foglio: 36 Particella: 14

INTESTATO

1	COMUNE DI CABRAS	(1) Proprieta` per 1000/1000
---	------------------	------------------------------

Situazione dell'Immobile dal 08/03/2007

N.	DATI IDENTIFICATIVI			DATI CLASSAMENTO								DATI DERIVANTI DA	
	Foglio	Particella	Sub	Porz	Qualità Classe	Superficie(m²)			Deduz	Reddito			
						ha	are	ca		Dominicale	Agrario		
1	36	14		AA	SEMINATIVO 4	3	12	00		Euro 16,11	Euro 16,11		Tabella di variazione del 08/03/2007 protocollo n. OR0042627 in atti dal 08/03/2007 TRASMISSIONE DATI AI SENSI DEL DECRETO 262 DEL 3 OTTOBRE 2006 (n. 14308.1/2007)
				AB	PASCOLO 4	10	40	00		Euro 64,45	Euro 26,86		
				AC	PASC CESPUG 2	7	07	10		Euro 21,91	Euro 14,61		
Notifica								Partita					
Annotazioni				variazione culturale ex d.l. n. 262/06 - qualita' dichiarata o parificata a coltura presente nel quadro tariffario									

Situazione dell'Immobile dall'impianto meccanografico

N.	DATI IDENTIFICATIVI			DATI CLASSAMENTO							DATI DERIVANTI DA	
	Foglio	Particella	Sub	Porz	Qualità Classe	Superficie(m²)			Deduz	Reddito		
						ha are ca				Dominicale	Agrario	
1	36	14		-	PASC CESPUG 2	20	59	10		Euro 63,81 L. 123.546	Euro 42,54 L. 82.364	Impianto meccanografico del 03/10/1985
Notifica							Partita		703			

L'intestazione alla data della richiesta deriva dai seguenti atti:



Direzione Provinciale di Oristano
Ufficio Provinciale - Territorio
Servizi Catastali

Visura storica per immobile

Situazione degli atti informatizzati dall'impianto meccanografico al 17/11/2017

Data: 17/11/2017 - Ora: 20.08.32 Fine

Visura n.: T314989 Pag: 2

Situazione degli intestati dall'impianto meccanografico

N.	DATI ANAGRAFICI	CODICE FISCALE	DIRITTI E ONERI REALI
1	COMUNE DI CABRAS		(1) Proprieta` per 1000/1000
DATI DERIVANTI DA		Impianto meccanografico del 03/10/1985	

Unità immobiliari n. 1

Visura telematica esente per fini istituzionali

* Codice Fiscale Validato in Anagrafe Tributaria

Visura storica per immobile

Situazione degli atti informatizzati dall'impianto meccanografico al 17/11/2017

Data: 17/11/2017 - Ora: 20.11.43 Fine

Visura n.: T315216 Pag: 1

Dati della richiesta	Comune di CABRAS (Codice: B314A)
Catasto Terreni	Sezione di CABRAS (Provincia di ORISTANO)
	Foglio: 36 Particella: 147

INTESTATO

1	COMUNE DI CABRAS		(1) Proprieta` per 1000/1000
---	------------------	--	------------------------------

Situazione dell'Immobile dall'impianto meccanografico

N.	DATI IDENTIFICATIVI			DATI CLASSAMENTO						DATI DERIVANTI DA	
	Foglio	Particella	Sub	Porz	Qualità Classe	Superficie(m²)	Deduz	Reddito			
						ha are ca		Dominicale	Agrario		
1	36	147		-	PASC CESPUG 1	13 90		Euro 0,86 L. 1.668	Euro 0,43 L. 834	Impianto meccanografico del 03/10/1985	
Notifica						Partita		703			

L'intestazione alla data della richiesta deriva dai seguenti atti:

Situazione degli intestati dall'impianto meccanografico

N.	DATI ANAGRAFICI	CODICE FISCALE	DIRITTI E ONERI REALI
1	COMUNE DI CABRAS		(1) Proprieta` per 1000/1000
DATI DERIVANTI DA		Impianto meccanografico del 03/10/1985	

Unità immobiliari n. 1

Visura telematica esente per fini istituzionali

* Codice Fiscale Validato in Anagrafe Tributaria

Visura storica per immobile

Situazione degli atti informatizzati dall'impianto meccanografico al 17/11/2017

Dati della richiesta	Comune di CABRAS (Codice: B314A)
Catasto Terreni	Sezione di CABRAS (Provincia di ORISTANO)
	Foglio: 36 Particella: 168

INTESTATO

1	COMUNE DI CABRAS	(1) Proprieta` per 1000/1000
---	------------------	------------------------------

Situazione dell'Immobile dal 08/03/2007

N.	DATI IDENTIFICATIVI			DATI CLASSAMENTO							DATI DERIVANTI DA	
	Foglio	Particella	Sub	Porz	Qualità Classe	Superficie(m²)			Deduz	Reddito		
						ha are ca				Dominicale	Agrario	
1	36	168		AA	SEMINATIVO 4	15 00				Euro 0,77	Euro 0,77	Tabella di variazione del 08/03/2007 protocollo n. OR0042639 in atti dal 08/03/2007 TRASMISSIONE DATI AI SENSI DEL DECRETO 262 DEL 3 OTTOBRE 2006 (n. 14310.1/2007)
				AB	PASCOLO 4	2 50 00				Euro 15,49	Euro 6,46	
				AC	PASC CESPUG 2	2 77 30				Euro 8,59	Euro 5,73	
Notifica						Partita						
Annotazioni				variazione culturale ex d.l. n. 262/06 - qualita' dichiarata o parificata a coltura presente nel quadro tariffario								

Situazione dell'Immobile dall'impianto meccanografico

N.	DATI IDENTIFICATIVI			DATI CLASSAMENTO							DATI DERIVANTI DA
	Foglio	Particella	Sub	Porz	Qualità Classe	Superficie(m²)		Deduz	Reddito		
						ha	are ca		Dominicale	Agrario	
1	36	168		-	PASC CESPUG 2	5	42 30		Euro 16,80 L. 32.538	Euro 11,20 L. 21.692	Impianto meccanografico del 03/10/1985
Notifica						Partita		703			

L'intestazione alla data della richiesta deriva dai seguenti atti:



Direzione Provinciale di Oristano
Ufficio Provinciale - Territorio
Servizi Catastali

Visura storica per immobile

Situazione degli atti informatizzati dall'impianto meccanografico al 17/11/2017

Data: 17/11/2017 - Ora: 20.15.00 Fine

Visura n.: T315466 Pag: 2

Situazione degli intestati dall'impianto meccanografico

N.	DATI ANAGRAFICI	CODICE FISCALE	DIRITTI E ONERI REALI
1	COMUNE DI CABRAS		(1) Proprieta` per 1000/1000
DATI DERIVANTI DA		Impianto meccanografico del 03/10/1985	

Unità immobiliari n. 1

Visura telematica esente per fini istituzionali

* Codice Fiscale Validato in Anagrafe Tributaria

Visura storica per immobile

Situazione degli atti informatizzati dall'impianto meccanografico al 17/11/2017

Data: 17/11/2017 - Ora: 20.16.25

Segue

Visura n.: T315558 Pag: 1

Dati della richiesta	Comune di CABRAS (Codice: B314A)
Catasto Terreni	Sezione di CABRAS (Provincia di ORISTANO)
	Foglio: 36 Particella: 169

INTESTATO

1	COMUNE DI CABRAS	(1) Proprieta` per 1000/1000
---	------------------	------------------------------

Situazione dell'Immobile dal 08/03/2007

N.	DATI IDENTIFICATIVI			DATI CLASSAMENTO						DATI DERIVANTI DA		
	Foglio	Particella	Sub	Porz	Qualità Classe	Superficie(m²)			Deduz	Reddito		Tabella di variazione del 08/03/2007 protocollo n. OR0042640 in atti dal 08/03/2007 TRASMISSIONE DATI AI SENSI DEL DECRETO 262 DEL 3 OTTOBRE 2006 (n. 14311.1/2007)
						ha are ca				Dominicale	Agrario	
1	36	169		AA	PASCOLO 4	3	50	00		Euro 21,69	Euro 9,04	
				AB	PASC CESPUG 2	3	13	75		Euro 9,72	Euro 6,48	
Notifica							Partita					
Annotazioni				variazione colturale ex d.l. n. 262/06 - qualità dichiarata o parificata a coltura presente nel quadro tariffario								

Situazione dell'Immobile dall'impianto meccanografico

N.	DATI IDENTIFICATIVI			DATI CLASSAMENTO						DATI DERIVANTI DA	
	Foglio	Particella	Sub	Porz	Qualità Classe	Superficie(m²)		Deduz	Reddito		
						ha	are ca		Dominicale	Agrario	
1	36	169		-	PASC CESPUG 2	6	63 75		Euro 20,57 L. 39.825	Euro 13,71 L. 26.550	Impianto meccanografico del 03/10/1985
Notifica						Partita		703			

L'intestazione alla data della richiesta deriva dai seguenti atti:



Direzione Provinciale di Oristano
Ufficio Provinciale - Territorio
Servizi Catastali

Visura storica per immobile

Situazione degli atti informatizzati dall'impianto meccanografico al 17/11/2017

Data: 17/11/2017 - Ora: 20.16.25 Fine

Visura n.: T315558 Pag: 2

Situazione degli intestati dall'impianto meccanografico

N.	DATI ANAGRAFICI	CODICE FISCALE	DIRITTI E ONERI REALI
1	COMUNE DI CABRAS		(1) Proprieta` per 1000/1000
DATI DERIVANTI DA		Impianto meccanografico del 03/10/1985	

Unità immobiliari n. 1

Visura telematica esente per fini istituzionali

* Codice Fiscale Validato in Anagrafe Tributaria

Visura storica per immobile

Situazione degli atti informatizzati dall'impianto meccanografico al 20/11/2017

Data: 20/11/2017 - Ora: 16.53.45

Segue

Visura n.: T293014 Pag: 1

Dati della richiesta	Comune di CABRAS (Codice: B314A)
Catasto Terreni	Sezione di CABRAS (Provincia di ORISTANO)
	Foglio: 36 Particella: 215

INTESTATO

1	COMUNE DI CABRAS		(1) Proprieta` per 1000/1000
---	------------------	--	------------------------------

Situazione dell'Immobile dal 08/03/2007

N.	DATI IDENTIFICATIVI			DATI CLASSAMENTO						DATI DERIVANTI DA	
	Foglio	Particella	Sub	Porz	Qualità Classe	Superficie(m²)		Deduz	Reddito		Tabella di variazione del 08/03/2007 protocollo n. OR0042645 in atti dal 08/03/2007 TRASMISSIONE DATI AI SENSI DEL DECRETO 262 DEL 3 OTTOBRE 2006 (n. 14312.1/2007)
						ha	are ca		Dominicale	Agrario	
1	36	215		AA	SEMINATIVO 4	2	00 00		Euro 10,33	Euro 10,33	
				AB	PASC CESPUG 2	2	07 50		Euro 6,43	Euro 4,29	
Notifica						Partita					
Annotazioni				variazione colturale ex d.l. n. 262/06 - qualità dichiarata o parificata a coltura presente nel quadro tariffario							

Situazione dell'Immobile dall'impianto meccanografico

N.	DATI IDENTIFICATIVI			DATI CLASSAMENTO					DATI DERIVANTI DA	
	Foglio	Particella	Sub	Porz	Qualità Classe	Superficie(m²)	Deduz	Reddito		
						ha are ca		Dominicale	Agrario	
1	36	215		-	PASC CESPUG 2	4 07 50		Euro 12,63 L. 24.450	Euro 8,42 L. 16.300	Impianto meccanografico del 03/10/1985
Notifica					Partita		703			

L'intestazione alla data della richiesta deriva dai seguenti atti:



Direzione Provinciale di Oristano
Ufficio Provinciale - Territorio
Servizi Catastali

Visura storica per immobile

Situazione degli atti informatizzati dall'impianto meccanografico al 20/11/2017

Data: 20/11/2017 - Ora: 16.53.45 Fine

Visura n.: T293014 Pag: 2

Situazione degli intestati dall'impianto meccanografico

N.	DATI ANAGRAFICI	CODICE FISCALE	DIRITTI E ONERI REALI
1	COMUNE DI CABRAS		(1) Proprieta` per 1000/1000
DATI DERIVANTI DA		Impianto meccanografico del 03/10/1985	

Unità immobiliari n. 1

Visura telematica esente per fini istituzionali

* Codice Fiscale Validato in Anagrafe Tributaria

Visura storica per immobile

Situazione degli atti informatizzati dall'impianto meccanografico al 20/11/2017

Data: 20/11/2017 - Ora: 16.55.58

Segue

Visura n.: T294336 Pag: 1

Dati della richiesta	Comune di CABRAS (Codice: B314A)
Catasto Terreni	Sezione di CABRAS (Provincia di ORISTANO)
	Foglio: 36 Particella: 224

INTESTATO

1	COMUNE DI CABRAS	(1) Proprieta` per 1000/1000
---	------------------	------------------------------

Situazione dell'Immobile dal 07/12/2012

N.	DATI IDENTIFICATIVI			DATI CLASSAMENTO						DATI DERIVANTI DA	
	Foglio	Particella	Sub	Porz	Qualità Classe	Superficie(m²)		Deduz	Reddito		Tabella di variazione del 07/12/2012 protocollo n. OR0170846 in atti dal 07/12/2012 TRASMISSIONE DATI AGEA AI SENSI DEL DL 3.10.2006 N.262 (n. 4018.1/2012)
						ha are ca			Dominicale	Agrario	
1	36	224		AA	PASCOLO 4	78	79		Euro 4,88	Euro 2,03	
				AB	PASCOLO U ARB	89	11		Euro 11,51	Euro 7,36	
Notifica						Partita					
Annotazioni				di stadio: VARIAZIONE COLTURALE ESEGUITA AI SENSI DEL DL 3.10.2006 N. 262, CONVERTITO CON MODIFICAZIONI NELLA LEGGE 24.11.2006 N. 286 E SUCCESSIVE MODIFICAZIONI (ANNO 2012) PORZIONE AB: CLASSAMENTO PER PARIFICAZIONE CON LA QUALITA` 91 - PASCOLO . CLASSE 03							

Situazione dell'Immobile dall'impianto meccanografico

N.	DATI IDENTIFICATIVI			DATI CLASSAMENTO						DATI DERIVANTI DA	
	Foglio	Particella	Sub	Porz	Qualità Classe	Superficie(m²)		Deduz	Reddito		
						ha are ca			Dominicale	Agrario	
1	36	224		-	PASCOLO 4	1	67 90		Euro 10,41 L. 20.148	Euro 4,34 L. 8.395	Impianto meccanografico del 03/10/1985
Notifica						Partita		703			

L'intestazione alla data della richiesta deriva dai seguenti atti:



Direzione Provinciale di Oristano
Ufficio Provinciale - Territorio
Servizi Catastali

Visura storica per immobile

Situazione degli atti informatizzati dall'impianto meccanografico al 20/11/2017

Data: 20/11/2017 - Ora: 16.55.59 Fine

Visura n.: T294336 Pag: 2

Situazione degli intestati dall'impianto meccanografico

N.	DATI ANAGRAFICI	CODICE FISCALE	DIRITTI E ONERI REALI
1	COMUNE DI CABRAS		(1) Proprieta` per 1000/1000
DATI DERIVANTI DA		Impianto meccanografico del 03/10/1985	

Unità immobiliari n. 1

Visura telematica esente per fini istituzionali

* Codice Fiscale Validato in Anagrafe Tributaria

Visura storica per immobile

Situazione degli atti informatizzati dall'impianto meccanografico al 20/11/2017

Data: 20/11/2017 - Ora: 16.57.17

Segue

Visura n.: T295082 Pag: 1

Dati della richiesta	Comune di CABRAS (Codice: B314A)
Catasto Terreni	Sezione di CABRAS (Provincia di ORISTANO)
	Foglio: 36 Particella: 225

INTESTATO

1	COMUNE DI CABRAS	(1) Proprieta` per 1000/1000
---	------------------	------------------------------

Situazione dell'Immobile dal 12/12/2007

N.	DATI IDENTIFICATIVI			DATI CLASSAMENTO						DATI DERIVANTI DA	
	Foglio	Particella	Sub	Porz	Qualità Classe	Superficie(m²)		Deduz	Reddito		Tabella di variazione del 12/12/2007 protocollo n. OR0238029 in atti dal 12/12/2007 TRASMISSIONE DATI AGEA AI SENSI DEL DL 3.10.2006 N.262 (n. 68404.1/2007)
						ha are ca			Dominicale	Agrario	
1	36	225		AA	PASCOLO 4	4	82 20		Euro 29,88	Euro 12,45	
				AB	SEMINATIVO 4		80 00		Euro 4,13	Euro 4,13	
Notifica						Partita					
Annotazioni				variazione colturale eseguita ai sensi del dl 3.10.2006 n. 262, convertito con modificazioni nella legge 24.11.2006 n. 286 (anno 2007) - qualita` dichiarata o parificata a coltura presente nel quadro tariffario del comune							

Situazione dell'Immobile dall'impianto meccanografico

N.	DATI IDENTIFICATIVI			DATI CLASSAMENTO					DATI DERIVANTI DA	
	Foglio	Particella	Sub	Porz	Qualità Classe	Superficie(m²)	Deduz	Reddito		
						ha are ca		Dominicale	Agrario	
1	36	225		-	PASCOLO 4	5 62 20		Euro 34,84 L. 67.464	Euro 14,52 L. 28.110	Impianto meccanografico del 03/10/1985
Notifica					Partita		703			

L'intestazione alla data della richiesta deriva dai seguenti atti:



Direzione Provinciale di Oristano
Ufficio Provinciale - Territorio
Servizi Catastali

Visura storica per immobile

Situazione degli atti informatizzati dall'impianto meccanografico al 20/11/2017

Data: 20/11/2017 - Ora: 16.57.17 Fine

Visura n.: T295082 Pag: 2

Situazione degli intestati dall'impianto meccanografico

N.	DATI ANAGRAFICI	CODICE FISCALE	DIRITTI E ONERI REALI
1	COMUNE DI CABRAS		(1) Proprieta` per 1000/1000
DATI DERIVANTI DA		Impianto meccanografico del 03/10/1985	

Unità immobiliari n. 1

Visura telematica esente per fini istituzionali

* Codice Fiscale Validato in Anagrafe Tributaria

Visura storica per immobile

Situazione degli atti informatizzati dall'impianto meccanografico al 20/11/2017

Data: 20/11/2017 - Ora: 16.59.08 Fine

Visura n.: T296097 Pag: 1

Dati della richiesta	Comune di CABRAS (Codice: B314A)
Catasto Terreni	Sezione di CABRAS (Provincia di ORISTANO)
	Foglio: 38 Particella: 2

INTESTATO

1	COMUNE DI CABRAS		(1) Proprieta` per 1000/1000
---	------------------	--	------------------------------

Situazione dell'Immobile dall'impianto meccanografico

N.	DATI IDENTIFICATIVI			DATI CLASSAMENTO						DATI DERIVANTI DA
	Foglio	Particella	Sub	Porz	Qualità Classe	Superficie(m²)	Deduz	Reddito		
						ha are ca		Dominicale	Agrario	
1	38	2		-	SEMINATIVO 4	30 30		Euro 1,56 L. 3.030	Euro 1,56 L. 3.030	Impianto meccanografico del 03/10/1985
Notifica						Partita	703			

L'intestazione alla data della richiesta deriva dai seguenti atti:

Situazione degli intestati dall'impianto meccanografico

N.	DATI ANAGRAFICI	CODICE FISCALE	DIRITTI E ONERI REALI
1	COMUNE DI CABRAS		(1) Proprieta` per 1000/1000
DATI DERIVANTI DA		Impianto meccanografico del 03/10/1985	

Unità immobiliari n. 1

Visura telematica esente per fini istituzionali

* Codice Fiscale Validato in Anagrafe Tributaria

Visura storica per immobile

Situazione degli atti informatizzati dall'impianto meccanografico al 20/11/2017

Data: 20/11/2017 - Ora: 17.00.06

Segue

Visura n.: T296627 Pag: 1

Dati della richiesta	Comune di CABRAS (Codice: B314A)
Catasto Terreni	Sezione di CABRAS (Provincia di ORISTANO)
	Foglio: 39 Particella: 352

INTESTATO

1	COMUNE DI CABRAS		(1) Proprieta` per 1000/1000
---	------------------	--	------------------------------

Situazione dell'Immobile dal 08/03/2007

N.	DATI IDENTIFICATIVI			DATI CLASSAMENTO						DATI DERIVANTI DA	
	Foglio	Particella	Sub	Porz	Qualità Classe	Superficie(m²)		Deduz	Reddito		Tabella di variazione del 08/03/2007 protocollo n. OR0042816 in atti dal 08/03/2007 TRASMISSIONE DATI AI SENSI DEL DECRETO 262 DEL 3 OTTOBRE 2006 (n. 14482.1/2007)
						ha are ca			Dominicale	Agrario	
1	39	352		AA	SEMINATIVO 3	9	65 00		Euro 149,51	Euro 99,68	
				AB	PASCOLO 4	9	66 05		Euro 59,87	Euro 24,95	
Notifica						Partita					
Annotazioni				variazione colturale ex d.l. n. 262/06 - qualita' dichiarata o parificata a coltura presente nel quadro tariffario							

Situazione dell'Immobile dall'impianto meccanografico

N.	DATI IDENTIFICATIVI			DATI CLASSAMENTO						DATI DERIVANTI DA	
	Foglio	Particella	Sub	Porz	Qualità Classe	Superficie(m²)	Deduz	Reddito			
						ha are ca		Dominicale	Agrario		
1	39	352		-	PASCOLO 4	19 31 05		Euro 119,68 L. 231.726	Euro 49,87 L. 96.553	Impianto meccanografico del 03/10/1985	
Notifica					Partita		703				

L'intestazione alla data della richiesta deriva dai seguenti atti:



Direzione Provinciale di Oristano
Ufficio Provinciale - Territorio
Servizi Catastali

Visura storica per immobile

Situazione degli atti informatizzati dall'impianto meccanografico al 20/11/2017

Data: 20/11/2017 - Ora: 17.00.06 Fine

Visura n.: T296627 Pag: 2

Situazione degli intestati dall'impianto meccanografico

N.	DATI ANAGRAFICI	CODICE FISCALE	DIRITTI E ONERI REALI
1	COMUNE DI CABRAS		(1) Proprieta` per 1000/1000
DATI DERIVANTI DA		Impianto meccanografico del 03/10/1985	

Unità immobiliari n. 1

Visura telematica esente per fini istituzionali

* Codice Fiscale Validato in Anagrafe Tributaria

Visura storica per immobile

Situazione degli atti informatizzati dall'impianto meccanografico al 20/11/2017

Data: 20/11/2017 - Ora: 17.04.02

Segue

Visura n.: T298853 Pag: 1

Dati della richiesta	Comune di CABRAS (Codice: B314A)
Catasto Terreni	Sezione di CABRAS (Provincia di ORISTANO)
	Foglio: 42 Particella: 1

INTESTATO

1	COMUNE DI CABRAS	(1) Proprieta` per 1000/1000
---	------------------	------------------------------

Situazione dell'Immobile dal 08/03/2007

N.	DATI IDENTIFICATIVI			DATI CLASSAMENTO							DATI DERIVANTI DA	
	Foglio	Particella	Sub	Porz	Qualità Classe	Superficie(m²)			Deduz	Reddito		Tabella di variazione del 08/03/2007 protocollo n. OR0043090 in atti dal 08/03/2007 TRASMISSIONE DATI AI SENSI DEL DECRETO 262 DEL 3 OTTOBRE 2006 (n. 14751.1/2007)
						ha are ca				Dominicale	Agrario	
1	42	1		AA	SEMINATIVO 2	3	21	00		Euro 91,18	Euro 58,02	
				AB	PASCOLO 4	13	50	00		Euro 83,67	Euro 34,86	
				AC	INCOLT PROD U	16	98	65		Euro 8,77	Euro 8,77	
Notifica							Partita					
Annotazioni				variazione culturale ex d.l. n. 262/06 - qualita' dichiarata o parificata a coltura presente nel quadro tariffario								

Situazione dell'Immobile dall'impianto meccanografico

N.	DATI IDENTIFICATIVI			DATI CLASSAMENTO						DATI DERIVANTI DA	
	Foglio	Particella	Sub	Porz	Qualità Classe	Superficie(m²)		Deduz	Reddito		
						ha	are ca		Dominicale	Agrario	
1	42	1		-	INCOLT PROD U	33	69 65		Euro 17,40 L. 33.697	Euro 17,40 L. 33.697	Impianto meccanografico del 03/10/1985
Notifica						Partita		703			

L'intestazione alla data della richiesta deriva dai seguenti atti:



Direzione Provinciale di Oristano
Ufficio Provinciale - Territorio
Servizi Catastali

Visura storica per immobile

Situazione degli atti informatizzati dall'impianto meccanografico al 20/11/2017

Data: 20/11/2017 - Ora: 17.04.02 Fine

Visura n.: T298853 Pag: 2

Situazione degli intestati dall'impianto meccanografico

N.	DATI ANAGRAFICI	CODICE FISCALE	DIRITTI E ONERI REALI
1	COMUNE DI CABRAS		(1) Proprieta` per 1000/1000
DATI DERIVANTI DA		Impianto meccanografico del 03/10/1985	

Unità immobiliari n. 1

Visura telematica esente per fini istituzionali

* Codice Fiscale Validato in Anagrafe Tributaria

Visura storica per immobile

Situazione degli atti informatizzati dall'impianto meccanografico al 20/11/2017

Dati della richiesta	Comune di CABRAS (Codice: B314A)
Catasto Terreni	Sezione di CABRAS (Provincia di ORISTANO)
	Foglio: 42 Particella: 5

INTESTATO

1	COMUNE DI CABRAS		(1) Proprieta` per 1000/1000
---	------------------	--	------------------------------

Situazione dell'Immobile dall'impianto meccanografico

N.	DATI IDENTIFICATIVI			DATI CLASSAMENTO						DATI DERIVANTI DA	
	Foglio	Particella	Sub	Porz	Qualità Classe	Superficie(m²)	Deduz	Reddito			
						ha are ca		Dominicale	Agrario		
1	42	5		-	PASCOLO 4	1 17 40		Euro 7,28 L. 14.088	Euro 3,03 L. 5.870	Impianto meccanografico del 03/10/1985	
Notifica						Partita		703			

L'intestazione alla data della richiesta deriva dai seguenti atti:

Situazione degli intestati dall'impianto meccanografico

N.	DATI ANAGRAFICI	CODICE FISCALE	DIRITTI E ONERI REALI
1	COMUNE DI CABRAS		(1) Proprieta` per 1000/1000
DATI DERIVANTI DA		Impianto meccanografico del 03/10/1985	

Unità immobiliari n. 1

Visura telematica esente per fini istituzionali

* Codice Fiscale Validato in Anagrafe Tributaria

Visura storica per immobile

Situazione degli atti informatizzati dall'impianto meccanografico al 20/11/2017

Data: 20/11/2017 - Ora: 17.06.28

Segue

Visura n.: T300242 Pag: 1

Dati della richiesta	Comune di CABRAS (Codice: B314A)
Catasto Terreni	Sezione di CABRAS (Provincia di ORISTANO)
	Foglio: 42 Particella: 7

INTESTATO

1	COMUNE DI CABRAS		(1) Proprieta` per 1000/1000
---	------------------	--	------------------------------

Situazione dell'Immobile dal 08/03/2007

N.	DATI IDENTIFICATIVI			DATI CLASSAMENTO						DATI DERIVANTI DA		
	Foglio	Particella	Sub	Porz	Qualità Classe	Superficie(m²)		Deduz	Reddito			
						ha	are		ca	Dominicale		Agrario
1	42	7		AA	PASCOLO 4	5	00	00		Euro 30,99	Euro 12,91	Tabella di variazione del 08/03/2007 protocollo n. OR0043091 in atti dal 08/03/2007 TRASMISSIONE DATI AI SENSI DEL DECRETO 262 DEL 3 OTTOBRE 2006 (n. 14752.1/2007)
				AB	INCOLT STER	40	91	15				
Notifica						Partita						
Annotazioni				variazione colturale ex d.l. n. 262/06 - qualità dichiarata o parificata a coltura presente nel quadro tariffario								

Situazione dell'Immobile dall'impianto meccanografico

N.	DATI IDENTIFICATIVI			DATI CLASSAMENTO						DATI DERIVANTI DA
	Foglio	Particella	Sub	Porz	Qualità Classe	Superficie(m²)	Deduz	Reddito		
						ha are ca		Dominicale	Agrario	
1	42	7		-	INCOLT STER	45 91 15				Impianto meccanografico del 03/10/1985
Notifica					Partita		703			

L'intestazione alla data della richiesta deriva dai seguenti atti:



Direzione Provinciale di Oristano
Ufficio Provinciale - Territorio
Servizi Catastali

Visura storica per immobile

Situazione degli atti informatizzati dall'impianto meccanografico al 20/11/2017

Data: 20/11/2017 - Ora: 17.06.28 Fine

Visura n.: T300242 Pag: 2

Situazione degli intestati dall'impianto meccanografico

N.	DATI ANAGRAFICI	CODICE FISCALE	DIRITTI E ONERI REALI
1	COMUNE DI CABRAS		(1) Proprieta` per 1000/1000
DATI DERIVANTI DA		Impianto meccanografico del 03/10/1985	

Unità immobiliari n. 1

Visura telematica esente per fini istituzionali

* Codice Fiscale Validato in Anagrafe Tributaria

Visura storica per immobile

Situazione degli atti informatizzati dall'impianto meccanografico al 20/11/2017

Data: 20/11/2017 - Ora: 17.07.56 Fine

Visura n.: T301061 Pag: 1

Dati della richiesta	Comune di CABRAS (Codice: B314A)
Catasto Terreni	Sezione di CABRAS (Provincia di ORISTANO)
	Foglio: 42 Particella: 8

INTESTATO

1	MELI Salvatore nato a CABRAS il 08/08/1910	MLESVT10M08B314K*	(1) Proprieta`
---	--	-------------------	----------------

Situazione dell'Immobile dall'impianto meccanografico

N.	DATI IDENTIFICATIVI			DATI CLASSAMENTO					DATI DERIVANTI DA	
	Foglio	Particella	Sub	Porz	Qualità Classe	Superficie(m²)	Deduz	Reddito		
						ha are ca		Dominicale	Agrario	
1	42	8		-	INCOLT U PROD	83 05		Euro 0,43 L. 831	Euro 0,43 L. 831	Impianto meccanografico del 03/10/1985
Notifica					Partita	5337				

L'intestazione alla data della richiesta deriva dai seguenti atti:

Situazione degli intestati dal 07/03/2002

N.	DATI ANAGRAFICI	CODICE FISCALE	DIRITTI E ONERI REALI
1	MELI Salvatore nato a CABRAS il 08/08/1910	MLESVT10M08B314K*	(1) Proprieta`
DATI DERIVANTI DA		RETTIFICA DI INTESTAZIONE ALL'ATTUALITA' del 07/03/2002 protocollo n. 32165 in atti dal 07/03/2002 Registrazione: Sede: RETT.UFF.ERRORE MECCAN. (n. 851.1/2002)	

Situazione degli intestati dall'impianto meccanografico

N.	DATI ANAGRAFICI	CODICE FISCALE	DIRITTI E ONERI REALI
1	MELIS Salvatore nato a CABRAS il 08/08/1910		fino al 07/03/2002
DATI DERIVANTI DA		Impianto meccanografico del 03/10/1985	

Unità immobiliari n. 1

Visura telematica esente per fini istituzionali

* Codice Fiscale Validato in Anagrafe Tributaria

Visura storica per immobile

Situazione degli atti informatizzati dall'impianto meccanografico al 20/11/2017

Data: 20/11/2017 - Ora: 17.11.54

Segue

Visura n.: T303309 Pag: 1

Dati della richiesta	Comune di CABRAS (Codice: B314A)
Catasto Terreni	Sezione di CABRAS (Provincia di ORISTANO)
	Foglio: 43 Particella: 1

INTESTATO

1	COMUNE DI CABRAS		(1) Proprieta` per 1000/1000
---	------------------	--	------------------------------

Situazione dell'Immobile dal 08/03/2007

N.	DATI IDENTIFICATIVI			DATI CLASSAMENTO						DATI DERIVANTI DA		
	Foglio	Particella	Sub	Porz	Qualità Classe	Superficie(m²)			Deduz	Reddito		Tabella di variazione del 08/03/2007 protocollo n. OR0043092 in atti dal 08/03/2007 TRASMISSIONE DATI AI SENSI DEL DECRETO 262 DEL 3 OTTOBRE 2006 (n. 14753.1/2007)
						ha are ca				Dominicale	Agrario	
1	43	1		AA	PASCOLO 2	10	00	00		Euro 180,76	Euro 154,94	
				AB	INCOLT U PROD	20	26	95		Euro 10,47	Euro 10,47	
Notifica						Partita						
Annotazioni				variazione colturale ex d.l. n. 262/06 - qualità dichiarata o parificata a coltura presente nel quadro tariffario								

Situazione dell'Immobile dall'impianto meccanografico

N.	DATI IDENTIFICATIVI			DATI CLASSAMENTO						DATI DERIVANTI DA	
	Foglio	Particella	Sub	Porz	Qualità Classe	Superficie(m²)	Deduz	Reddito			
						ha are ca		Dominicale	Agrario		
1	43	1		-	INCOLT PROD U	30 26 95		Euro 15,63 L. 30.270	Euro 15,63 L. 30.270	Impianto meccanografico del 03/10/1985	
Notifica					Partita		703				

L'intestazione alla data della richiesta deriva dai seguenti atti:



Direzione Provinciale di Oristano
Ufficio Provinciale - Territorio
Servizi Catastali

Visura storica per immobile

Situazione degli atti informatizzati dall'impianto meccanografico al 20/11/2017

Data: 20/11/2017 - Ora: 17.11.54 Fine

Visura n.: T303309 Pag: 2

Situazione degli intestati dall'impianto meccanografico

N.	DATI ANAGRAFICI	CODICE FISCALE	DIRITTI E ONERI REALI
1	COMUNE DI CABRAS		(1) Proprieta` per 1000/1000
DATI DERIVANTI DA		Impianto meccanografico del 03/10/1985	

Unità immobiliari n. 1

Visura telematica esente per fini istituzionali

* Codice Fiscale Validato in Anagrafe Tributaria

Visura storica per immobile

Situazione degli atti informatizzati al 20/02/2023

Dati della richiesta	Comune di CABRAS (Codice:B314A)
Catasto Terreni	Sezione CABRAS (Provincia di ORISTANO)
	Foglio: 44 Particella: 19

INTESTATO

1	COMUNE DI CABRAS	*	(1) Proprieta' 1000/1000
---	------------------	---	--------------------------

Unità immobiliare dall'impianto meccanografico

N.	DATI IDENTIFICATIVI			DATI CLASSAMENTO						DATI DERIVANTI DA	
	Foglio	Particella	Sub	Porz	Qualità Classe	Superficie(m²)	Deduz	Reddito			
						ha are ca		Dominicale	Agrario		
1	44	19		-	PASCOLO 2	11 80		Euro 2,13 L. 4.130	Euro 1,83 L. 3.540	Impianto meccanografico del 03/10/1985	
Notifica						Partita		703			

L'intestazione alla data della richiesta deriva dai seguenti atti:

Situazione degli intestati dall'impianto meccanografico

N.	DATI ANAGRAFICI	CODICE FISCALE	DIRITTI E ONERI REALI
1	COMUNE DI CABRAS	*	(1) Proprieta' 1000/1000
DATI DERIVANTI DA		Impianto meccanografico del 03/10/1985	

Visura telematica esente per fini istituzionali

* Codice Fiscale Validato in Anagrafe Tributaria.

Visura storica per immobile

Situazione degli atti informatizzati al 20/02/2023

Dati della richiesta	Comune di CABRAS (Codice:B314A)
Catasto Terreni	Sezione CABRAS (Provincia di ORISTANO)
	Foglio: 44 Particella: 188

INTESTATO

1	COMUNE DI CABRAS	*	(1) Proprieta' 1000/1000
---	------------------	---	--------------------------

Situazione degli intestati relativa ad atto del 17/06/1983 (antecedente all'impianto meccanografico)

N.	DATI IDENTIFICATIVI			DATI CLASSAMENTO						DATI DERIVANTI DA	
	Foglio	Particella	Sub	Porz	Qualità Classe	Superficie(m²)		Deduz	Reddito		
						ha	are ca		Dominicale	Agrario	
1	44	188		-	INCOLT STER	01 89					FRAZIONAMENTO del 17/06/1983 in atti dal 03/10/1995 (n. 23.1/1983)
Notifica						Partita		703			

Sono stati inoltre variati i seguenti immobili:

Foglio:44 Particella:2807 ;

Situazione dell'unità immobiliare dall'impianto meccanografico

N.	DATI IDENTIFICATIVI			DATI CLASSAMENTO						DATI DERIVANTI DA	
	Foglio	Particella	Sub	Porz	Qualità Classe	Superficie(m²)	Deduz	Reddito			
						ha are ca		Dominicale	Agrario		
1	44	188		-	INCOLT STER	02 50				Impianto meccanografico del 03/10/1985	
Notifica						Partita		703			

Visura storica per immobile

Situazione degli atti informatizzati al 20/02/2023

L'intestazione alla data della richiesta deriva dai seguenti atti:

Situazione degli intestati dall'impianto meccanografico

N.	DATI ANAGRAFICI	CODICE FISCALE	DIRITTI E ONERI REALI
1	COMUNE DI CABRAS	*	(1) Proprieta' 1000/1000
DATI DERIVANTI DA		Impianto meccanografico del 03/10/1985	

Visura telematica esente per fini istituzionali

* Codice Fiscale Validato in Anagrafe Tributaria.

Visura storica per immobile

Situazione degli atti informatizzati al 20/02/2023

Dati della richiesta	Comune di CABRAS (Codice:B314A)
Catasto Terreni	Sezione CABRAS (Provincia di ORISTANO)
	Foglio: 44 Particella: 587

Area di enti urbani e promiscui dall'impianto meccanografico

N.	DATI IDENTIFICATIVI			DATI CLASSAMENTO						DATI DERIVANTI DA	
	Foglio	Particella	Sub	Porz	Qualità Classe	Superficie(m²)	Deduz	Reddito			
						ha are ca		Dominicale	Agrario		
1	44	587		-	ENTE URBANO	29 50				Impianto meccanografico del 03/10/1985	
Notifica						Partita		1			

Mappali Fabbricati Correlati

Codice Comune B314 - Sezione A - Foglio 44 - Particella 587/

Visura telematica esente per fini istituzionali

Visura storica per immobile

Situazione degli atti informatizzati al 20/02/2023

Dati della richiesta	Comune di CABRAS (Codice:B314A)
Catasto Terreni	Sezione CABRAS (Provincia di ORISTANO)
	Foglio: 44 Particella: 693

Area di enti urbani e promiscui dal 01/12/2021

N.	DATI IDENTIFICATIVI			DATI CLASSAMENTO					DATI DERIVANTI DA	
	Foglio	Particella	Sub	Porz	Qualità Classe	Superficie(m²)	Deduz	Reddito		
						ha are ca		Dominicale	Agrario	
1	44	693		-	ENTE URBANO	03 28				Tipo Mappale del 01/12/2021 Pratica n. OR0029943 in atti dal 01/12/2021 presentato il 01/12/2021 PER AMPLIAMENTO (n. 29943.1/2021)
Notifica						Partita	1			

Mappali Fabbricati Correlati

Codice Comune B314 - Sezione A - Foglio 44 - Particella 693/

Area di enti urbani e promiscui dal 28/10/2021

N.	DATI IDENTIFICATIVI			DATI CLASSAMENTO					DATI DERIVANTI DA	
	Foglio	Particella	Sub	Porz	Qualità Classe	Superficie(m²)	Deduz	Reddito		
						ha are ca		Dominicale	Agrario	
1	44	693		-	ENTE URBANO	03 28				Tipo Mappale del 28/10/2021 Pratica n. OR0027350 in atti dal 28/10/2021 presentato il 28/10/2021 (n. 27350.1/2021)
Notifica						Partita	1			

Visura storica per immobile

Situazione degli atti informatizzati al 20/02/2023

Situazione degli intestati relativa ad atto del 09/02/1978 (antecedente all'impianto meccanografico)

N.	DATI IDENTIFICATIVI			DATI CLASSAMENTO						DATI DERIVANTI DA	
	Foglio	Particella	Sub	Porz	Qualità Classe	Superficie(m²)	Deduz	Reddito			
						ha are ca		Dominicale	Agrario		
1	44	693		-	ENTE URBANO	03 28				TIPO MAPPALE del 09/02/1978 in atti dal 03/10/1995 (n. 70523.1/1995)	
Notifica						Partita		1			

Nella variazione sono stati soppressi i seguenti immobili:

Foglio:44 Particella:694 ;

Area di enti urbani e promiscui dall'impianto meccanografico

N.	DATI IDENTIFICATIVI			DATI CLASSAMENTO						DATI DERIVANTI DA	
	Foglio	Particella	Sub	Porz	Qualità Classe	Superficie(m²)		Deduz	Reddito		
						ha are ca			Dominicale	Agrario	
1	44	693		-	ENTE URBANO	02 90					Impianto meccanografico del 03/10/1985
Notifica						Partita		1			

Visura telematica esente per fini istituzionali

Visura storica per immobile

Situazione degli atti informatizzati dall'impianto meccanografico al 27/10/2016

Data: 27/10/2016 - Ora: 09.31.51 Fine

Visura n.: T52109 Pag: 1

Dati della richiesta	Comune di CABRAS (Codice: B314A)
Catasto Terreni	Sezione di CABRAS (Provincia di ORISTANO)
	Foglio: 44 Particella: 4140

INTESTATO

1	COMUNE DI CABRAS		(1) Proprieta` per 1000/1000
---	------------------	--	------------------------------

Situazione dell'Immobile dall'impianto meccanografico

N.	DATI IDENTIFICATIVI			DATI CLASSAMENTO					DATI DERIVANTI DA	
	Foglio	Particella	Sub	Porz	Qualità Classe	Superficie(m²)	Deduz	Reddito		
						ha are ca		Dominicale	Agrario	
1	44	4140		-	INCOLT STER	10 52				Impianto meccanografico del 03/10/1985
Notifica					Partita	703				

L'intestazione alla data della richiesta deriva dai seguenti atti:

Situazione degli intestati dall'impianto meccanografico

N.	DATI ANAGRAFICI	CODICE FISCALE	DIRITTI E ONERI REALI
1	COMUNE DI CABRAS		(1) Proprieta` per 1000/1000
DATI DERIVANTI DA		Impianto meccanografico del 03/10/1985	

Unità immobiliari n. 1

Visura telematica esente per fini istituzionali

* Codice Fiscale Validato in Anagrafe Tributaria

Visura storica per immobile

Situazione degli atti informatizzati al 20/02/2023

Dati della richiesta	Comune di CABRAS (Codice:B314A)
Catasto Terreni	Sezione CABRAS (Provincia di ORISTANO)
	Foglio: 44 Particella: 2807

Area di enti urbani e promiscui dal 15/04/2013

N.	DATI IDENTIFICATIVI			DATI CLASSAMENTO						DATI DERIVANTI DA	
	Foglio	Particella	Sub	Porz	Qualità Classe	Superficie(m²)	Deduz	Reddito			
						ha are ca		Dominicale	Agrario		
1	44	2807		-	ENTE URBANO	02 90				Variazione del 15/04/2013 Pratica n. OR0028618 in atti dal 15/04/2013 BONIFICA IDENTIFICATIVO CATASTALE (n. 2789.1/2013)	
Notifica						Partita		1			
Annotazioni				di immobile: GEOMETRIA DA VERIFICARE							

Nella variazione sono stati soppressi i seguenti immobili:

Foglio:44 Particella:1077 ;

Mappali Fabbricati Correlati

Codice Comune B314 - Sezione A - Foglio 44 - Particella 2807/

Area di enti urbani e promiscui dal 26/07/2006

N.	DATI IDENTIFICATIVI			DATI CLASSAMENTO						DATI DERIVANTI DA	
	Foglio	Particella	Sub	Porz	Qualità Classe	Superficie(m²)	Deduz	Reddito			
						ha are ca		Dominicale	Agrario		
1	44	2807		-	ENTE URBANO	02 35				VARIAZIONE IDENTIFICATIVI PER ALLINEAMENTO MAPPE del 26/07/2006 Pratica n. OR0089715 in atti dal 26/07/2006 ALLINEAMENTO MAPPE (n. 13887.1/2006)	
Notifica						Partita		1			
Annotazioni				di immobile: GEOMETRIA DA VERIFICARE							

Nella variazione sono stati soppressi i seguenti immobili:

Foglio:44 Particella:2808 ;

Visura storica per immobile

Situazione degli atti informatizzati al 20/02/2023

Area di enti urbani e promiscui dal 26/07/2006

N.	DATI IDENTIFICATIVI			DATI CLASSAMENTO						DATI DERIVANTI DA	
	Foglio	Particella	Sub	Porz	Qualità Classe	Superficie(m²)	Deduz	Reddito			
						ha are ca		Dominicale	Agrario		
1	44	2807		-	ENTE URBANO	00 61				VARIAZIONE IDENTIFICATIVI PER ALLINEAMENTO MAPPE del 26/07/2006 Pratica n. OR0089712 in atti dal 26/07/2006 (n. 13885.1/2006)	
Notifica						Partita		1			
Annotazioni				di immobile: GEOMETRIA DA VERIFICARE							

Situazione degli intestati relativa ad atto del 17/06/1983 (antecedente all'impianto meccanografico)

N.	DATI IDENTIFICATIVI			DATI CLASSAMENTO						DATI DERIVANTI DA
	Foglio	Particella	Sub	Porz	Qualità Classe	Superficie(m²)	Deduz	Reddito		
						ha are ca		Dominicale	Agrario	
1	44	2807		-	INCOLT STER	00 61				FRAZIONAMENTO del 17/06/1983 in atti dal 03/10/1995 (n. 23.1/1983)
Notifica						Partita	703			

Sono stati inoltre variati i seguenti immobili:

Foglio:44 Particella:188 ;

L'intestazione alla data della richiesta deriva dai seguenti atti:

Situazione degli intestati relativa ad atto del 17/06/1983 (antecedente all'impianto meccanografico)

N.	DATI ANAGRAFICI		CODICE FISCALE	DIRITTI E ONERI REALI
1	COMUNE DI CABRAS		*	(1) Proprieta' 1000/1000 fino al 26/07/2006
DATI DERIVANTI DA		FRAZIONAMENTO del 17/06/1983 in atti dal 03/10/1995 (n. 23.1/1983)		

Visura storica per immobile

Situazione degli atti informatizzati al 20/02/2023

Situazione dell'unità immobiliare che ha originato il precedente dall'impianto meccanografico

N.	DATI IDENTIFICATIVI			DATI CLASSAMENTO						DATI DERIVANTI DA	
	Foglio	Particella	Sub	Porz	Qualità Classe	Superficie(m²)		Deduz	Reddito		
						ha	are ca		Dominicale	Agrario	
1	44	188		-	INCOLT STER	02 50					Impianto meccanografico del 03/10/1985
Notifica						Partita		703			

L'intestazione alla data della richiesta deriva dai seguenti atti:

Situazione degli intestati dall'impianto meccanografico

N.	DATI ANAGRAFICI		CODICE FISCALE	DIRITTI E ONERI REALI
1	COMUNE DI CABRAS		*	(1) Proprieta' 1000/1000
DATI DERIVANTI DA		Impianto meccanografico del 03/10/1985		

Visura telematica esente per fini istituzionali

* Codice Fiscale Validato in Anagrafe Tributaria.

Visura storica per immobile

Situazione degli atti informatizzati al 20/02/2023

Dati della richiesta	Comune di CABRAS (Codice:B314A)
Catasto Terreni	Sezione CABRAS (Provincia di ORISTANO)
	Foglio: 44 Particella: 4753

Area di enti urbani e promiscui dal 22/10/2021

N.	DATI IDENTIFICATIVI			DATI CLASSAMENTO						DATI DERIVANTI DA	
	Foglio	Particella	Sub	Porz	Qualità Classe	Superficie(m²)	Deduz	Reddito			
						ha are ca		Dominicale	Agrario		
1	44	4753		-	ENTE URBANO	02 09				Tipo Mappale del 22/10/2021 Pratica n. OR0027021 in atti dal 22/10/2021 presentato il 22/10/2021 (n. 27021.1/2021)	
Notifica						Partita		1			
Annotazioni				di immobile: TIPO MAPPALE 56356 DEL 30.12.1988							

Sono stati inoltre variati i seguenti immobili:

Foglio:44 Particella:8558 ; Foglio:44 Particella:8559 ;

Mappali Fabbricati Correlati

Codice Comune B314 - Sezione A - Foglio 44 - Particella 4753/

Area di enti urbani e promiscui dal 01/10/2014

N.	DATI IDENTIFICATIVI			DATI CLASSAMENTO						DATI DERIVANTI DA	
	Foglio	Particella	Sub	Porz	Qualità Classe	Superficie(m²)	Deduz	Reddito			
						ha are ca		Dominicale	Agrario		
1	44	4753		-	ENTE URBANO	02 30				VARIAZIONE D'UFFICIO del 30/12/1988 Pratica n. OR0066350 in atti dal 01/10/2014 TM 56356/88 (n. 56356.1/1988)	
Notifica						Partita		1			
Annotazioni				di immobile: TIPO MAPPALE 56356 DEL 30.12.1988 COMPRENDE ANCHE IL MAPP. 8209							; di stadio: VAR. DI SUPERF.

Nella variazione sono stati soppressi i seguenti immobili:

Foglio:44 Particella:8209 ;

Visura storica per immobile

Situazione degli atti informatizzati al 20/02/2023

Area di enti urbani e promiscui dal 23/02/2007

N.	DATI IDENTIFICATIVI			DATI CLASSAMENTO						DATI DERIVANTI DA	
	Foglio	Particella	Sub	Porz	Qualità Classe	Superficie(m²)	Deduz	Reddito			
						ha are ca		Dominicale	Agrario		
1	44	4753		-	ENTE URBANO	02 17				VARIAZIONE IDENTIFICATIVI PER ALLINEAMENTO MAPPE del 23/02/2007 Pratica n. OR0024315 in atti dal 23/02/2007 ALLINEAMENTO MAPPE (n. 3806.1/2007)	
Notifica						Partita		1			
Annotazioni				di immobile: TIPO MAPPALE 56356 DEL 30.12.1988							

Nella variazione sono stati soppressi i seguenti immobili:

Foglio:44 Particella:7798 ; Foglio:44 Particella:7802 ;

Per ulteriori variazioni richiedere le visure storiche dei seguenti immobili soppressi, originari del precedente

Foglio 44 Particella 7798 ; Foglio 44 Particella 7802 ;

Visura telematica esente per fini istituzionali

Visura storica per immobile

Situazione degli atti informatizzati al 20/02/2023

Dati della richiesta	Comune di CABRAS (Codice:B314A)
Catasto Terreni	Sezione CABRAS (Provincia di ORISTANO)
	Foglio: 44 Particella: 5033

Area di enti urbani e promiscui dal 14/11/2001

N.	DATI IDENTIFICATIVI			DATI CLASSAMENTO					DATI DERIVANTI DA	
	Foglio	Particella	Sub	Porz	Qualità Classe	Superficie(m²)	Deduz	Reddito		
						ha are ca		Dominicale	Agrario	
1	44	5033		-	ENTE URBANO	01 49				TIPO MAPPALE del 19/02/1991 Pratica n. 145906 in atti dal 14/11/2001 TM N.5680/91 (n. 5680.1/1991)
Notifica						Partita	1			
Annotazioni				di immobile: EX MAPP 701 SUB/B						

Nella variazione sono stati soppressi i seguenti immobili:

Foglio:44 Particella:6860 ; Foglio:44 Particella:6863 ;

Mappali Fabbricati Correlati

Codice Comune B314 - Sezione A - Foglio 44 - Particella 5033/

Per ulteriori variazioni richiedere le visure storiche dei seguenti immobili soppressi, originari del precedente

Foglio 44 Particella 6860 ; Foglio 44 Particella 6863 ;

Visura telematica esente per fini istituzionali

Visura storica per immobile

Situazione degli atti informatizzati al 20/02/2023

Dati della richiesta	Comune di CABRAS (Codice:B314A)
Catasto Terreni	Sezione CABRAS (Provincia di ORISTANO)
	Foglio: 44 Particella: 6862

INTESTATO

1	CHIESA PARROCCHIALE DI C Tempore ; Chiesa Parrocchiale Di Cabras Amministrata Dal Parroco Pro Tempore	(1) Proprieta' 1000/1000
---	---	--------------------------

Unità immobiliare dal 14/11/2001

N.	DATI IDENTIFICATIVI			DATI CLASSAMENTO						DATI DERIVANTI DA	
	Foglio	Particella	Sub	Porz	Qualità Classe	Superficie(m²)		Deduz	Reddito		
						ha are ca			Dominicale	Agrario	
1	44	6862		-	INCOLT PROD U	04 66			Euro 0,02 L. 47	Euro 0,02 L. 47	TIPO MAPPALE del 19/02/1991 Pratica n. 145904 in atti dal 14/11/2001 TM N.5680/91 (n. 5680.2/1991)
Notifica						Partita					
Annotazioni				di immobile: EX MAPP 701 SUB/A							

Nella variazione sono stati soppressi i seguenti immobili:

Foglio:44 Particella:701 ;

Sono stati inoltre variati i seguenti immobili:

Foglio:44 Particella:6863 ;

L'intestazione alla data della richiesta deriva dai seguenti atti:

Situazione degli intestati dal 19/02/1991

N.	DATI ANAGRAFICI	CODICE FISCALE	DIRITTI E ONERI REALI
1	CHIESA PARROCCHIALE DI C Tempore ; Chiesa Parrocchiale Di Cabras Amministrata Dal Parroco Pro Tempore		(1) Proprieta' 1000/1000
DATI DERIVANTI DA		TIPO MAPPALE del 19/02/1991 Pratica n. 145904 in atti dal 14/11/2001 TM N.5680/91 (n. 5680.2/1991)	

Visura storica per immobile

Situazione degli atti informatizzati al 20/02/2023

Situazione dell'unità immobiliare che ha originato il precedente dall'impianto meccanografico

N.	DATI IDENTIFICATIVI			DATI CLASSAMENTO						DATI DERIVANTI DA	
	Foglio	Particella	Sub	Porz	Qualità Classe	Superficie(m²)		Deduz	Reddito		
						ha are ca			Dominicale	Agrario	
1	44	701		-	INCOLT PROD U	04 85			L. 49	L. 49	Impianto meccanografico del 03/10/1985
Notifica						Partita		3312			

L'intestazione alla data della richiesta deriva dai seguenti atti:

Situazione degli intestati dall'impianto meccanografico

N.	DATI ANAGRAFICI	CODICE FISCALE	DIRITTI E ONERI REALI
1	CHIESA PARROCCHIALE DI C Tempore ; Chiesa Parrocchiale Di Cabras Amministrata Dal Parroco Pro Tempore		(99) Da verificare fino al 19/02/1991
DATI DERIVANTI DA		Impianto meccanografico del 03/10/1985	

Visura telematica esente per fini istituzionali

Visura storica per immobile

Situazione degli atti informatizzati dall'impianto meccanografico al 27/10/2016

Data: 27/10/2016 - Ora: 10.27.59 Segue

Visura n.: T87568 Pag: 1

Dati della richiesta	Comune di CABRAS (Codice: B314A)
Catasto Terreni	Sezione di CABRAS (Provincia di ORISTANO)
	Foglio: 44 Particella: 7800

INTESTATO

1	COMUNE DI CABRAS	(1) Proprieta` per 1000/1000
---	------------------	------------------------------

Situazione dell'Immobile dal 23/02/2007

N.	DATI IDENTIFICATIVI			DATI CLASSAMENTO						DATI DERIVANTI DA
	Foglio	Particella	Sub	Porz	Qualità Classe	Superficie(m²)	Deduz	Reddito		
						ha are ca		Dominicale	Agrario	
1	44	7800		-	PASCOLO 3	00 59		Euro 0,08	Euro 0,05	VARIAZIONE IDENTIFICATIVI PER ALLINEAMENTO MAPPE del 23/02/2007 protocollo n. OR0024313 in atti dal 23/02/2007 (n. 3805.1/2007)
Notifica						Partita				
Annotazioni				tipo mappale 56356 del 30.12.1988						

Nella variazione sono stati soppressi i seguenti immobili:

- foglio 44 particella 4019

Sono stati inoltre variati i seguenti immobili:

- foglio 44 particella 7801 - foglio 44 particella 7802

L'intestazione alla data della richiesta deriva dai seguenti atti:

Situazione degli intestati dal 23/02/2007

N.	DATI ANAGRAFICI	CODICE FISCALE	DIRITTI E ONERI REALI
1	COMUNE DI CABRAS		(1) Proprieta` per 1000/1000
DATI DERIVANTI DA		VARIAZIONE IDENTIFICATIVI PER ALLINEAMENTO MAPPE del 23/02/2007 protocollo n. OR0024313 in atti dal 23/02/2007 Registrazione: (n. 3805.1/2007)	

Situazione dell'immobile che ha originato il precedente dall'impianto meccanografico

N.	DATI IDENTIFICATIVI			DATI CLASSAMENTO					DATI DERIVANTI DA	
	Foglio	Particella	Sub	Porz	Qualità Classe	Superficie(m²)	Deduz	Reddito		
						ha are ca		Dominicale	Agrario	
1	44	4019		-	PASCOLO 3	00 70		Euro 0,09 L. 175	Euro 0,06 L. 112	Impianto meccanografico del 03/10/1985



Direzione Provinciale di Oristano
Ufficio Provinciale - Territorio
Servizi Catastali

Visura storica per immobile

Situazione degli atti informatizzati dall'impianto meccanografico al 27/10/2016

Data: 27/10/2016 - Ora: 10.27.59 Fine

Visura n.: T87568 Pag: 2

Notifica		Partita	703		
-----------------	--	----------------	-----	--	--

L'intestazione alla data della richiesta deriva dai seguenti atti:

Situazione degli intestati dall'impianto meccanografico

N.	DATI ANAGRAFICI	CODICE FISCALE	DIRITTI E ONERI REALI
1	COMUNE DI CABRAS		(1) Proprieta` per 1000/1000 fino al 23/02/2007
DATI DERIVANTI DA		Impianto meccanografico del 03/10/1985	

Unità immobiliari n. 1

Visura telematica esente per fini istituzionali

* Codice Fiscale Validato in Anagrafe Tributaria

Visura storica per immobile

Situazione degli atti informatizzati dall'impianto meccanografico al 27/10/2016

Data: 27/10/2016 - Ora: 10.28.42

Segue

Visura n.: T88039 Pag: 1

Dati della richiesta	Comune di CABRAS (Codice: B314A)
Catasto Terreni	Sezione di CABRAS (Provincia di ORISTANO)
	Foglio: 44 Particella: 7801

INTESTATO

1	COMUNE DI CABRAS		(1) Proprieta` per 1000/1000
---	------------------	--	------------------------------

Situazione dell'Immobile dal 23/02/2007

N.	DATI IDENTIFICATIVI			DATI CLASSAMENTO						DATI DERIVANTI DA	
	Foglio	Particella	Sub	Porz	Qualità Classe	Superficie(m²)	Deduz	Reddito			
						ha are ca		Dominicale	Agrario		
1	44	7801		-	ULIVETO 2	00 03		Euro 0,02	Euro 0,01	VARIAZIONE IDENTIFICATIVI PER ALLINEAMENTO MAPPE del 23/02/2007 protocollo n. OR0024313 in atti dal 23/02/2007 (n. 3805.1/2007)	
Notifica						Partita					
Annotazioni				tipo mappale 56356 del 30.12.1988							

Nella variazione sono stati soppressi i seguenti immobili:

- foglio 44 particella 4019

Sono stati inoltre variati i seguenti immobili:

- foglio 44 particella 7800 - foglio 44 particella 7802

L'intestazione alla data della richiesta deriva dai seguenti atti:

Situazione degli intestati dal 23/02/2007

N.	DATI ANAGRAFICI	CODICE FISCALE	DIRITTI E ONERI REALI
1	COMUNE DI CABRAS		(1) Proprieta` per 1000/1000
DATI DERIVANTI DA		VARIAZIONE IDENTIFICATIVI PER ALLINEAMENTO MAPPE del 23/02/2007 protocollo n. OR0024313 in atti dal 23/02/2007 Registrazione: (n. 3805.1/2007)	

Situazione dell'immobile che ha originato il precedente dall'impianto meccanografico

N.	DATI IDENTIFICATIVI			DATI CLASSAMENTO						DATI DERIVANTI DA
	Foglio	Particella	Sub	Porz	Qualità Classe	Superficie(m²)	Deduz	Reddito		
						ha are ca		Dominicale	Agrario	
1	44	4019		-	PASCOLO 3	00 70		Euro 0,09 L. 175	Euro 0,06 L. 112	Impianto meccanografico del 03/10/1985



Direzione Provinciale di Oristano
Ufficio Provinciale - Territorio
Servizi Catastali

Visura storica per immobile

Situazione degli atti informatizzati dall'impianto meccanografico al 27/10/2016

Data: 27/10/2016 - Ora: 10.28.42 Fine

Visura n.: T88039 Pag: 2

Notifica		Partita	703		
-----------------	--	----------------	-----	--	--

L'intestazione alla data della richiesta deriva dai seguenti atti:

Situazione degli intestati dall'impianto meccanografico

N.	DATI ANAGRAFICI	CODICE FISCALE	DIRITTI E ONERI REALI
1	COMUNE DI CABRAS		(1) Proprieta` per 1000/1000 fino al 23/02/2007
DATI DERIVANTI DA		Impianto meccanografico del 03/10/1985	

Unità immobiliari n. 1

Visura telematica esente per fini istituzionali

* Codice Fiscale Validato in Anagrafe Tributaria

Visura storica per immobile

Situazione degli atti informatizzati al 20/02/2023

Dati della richiesta	Comune di CABRAS (Codice:B314A)
Catasto Terreni	Sezione CABRAS (Provincia di ORISTANO)
	Foglio: 44 Particella: 8559

Area di enti urbani e promiscui dal 22/10/2021

N.	DATI IDENTIFICATIVI			DATI CLASSAMENTO					DATI DERIVANTI DA	
	Foglio	Particella	Sub	Porz	Qualità Classe	Superficie(m²)	Deduz	Reddito		
						ha are ca		Dominicale	Agrario	
1	44	8559		-	ENTE URBANO	00 08				Tipo Mappale del 22/10/2021 Pratica n. OR0027021 in atti dal 22/10/2021 presentato il 22/10/2021 (n. 27021.1/2021)
Notifica						Partita	1			

Sono stati inoltre variati i seguenti immobili:

Foglio:44 Particella:4753 ; Foglio:44 Particella:8558 ;

Mappali Fabbricati Correlati

Codice Comune B314 - Sezione A - Foglio 44 - Particella 8559/

Situazione dell'unità immobiliare che ha originato il precedente dal 01/10/2014

N.	DATI IDENTIFICATIVI			DATI CLASSAMENTO						DATI DERIVANTI DA	
	Foglio	Particella	Sub	Porz	Qualità Classe	Superficie(m²)	Deduz	Reddito			
						ha are ca		Dominicale	Agrario		
1	44	4753		-	ENTE URBANO	02 30				VARIAZIONE D'UFFICIO del 30/12/1988 Pratica n. OR0066350 in atti dal 01/10/2014 TM 56356/88 (n. 56356.1/1988)	
Notifica						Partita		1			
Annotazioni				di immobile: TIPO MAPPALE 56356 DEL 30.12.1988 COMPRENDE ANCHE IL MAPP. 8209							; di stadio: VAR. DI SUPERF.

Nella variazione sono stati soppressi i seguenti immobili:

Foglio:44 Particella:8209 ;

Visura storica per immobile

Situazione degli atti informatizzati al 20/02/2023

Situazione dell'unità immobiliare dal 23/02/2007

N.	DATI IDENTIFICATIVI			DATI CLASSAMENTO						DATI DERIVANTI DA	
	Foglio	Particella	Sub	Porz	Qualità Classe	Superficie(m²)	Deduz	Reddito			
						ha are ca		Dominicale	Agrario		
1	44	4753		-	ENTE URBANO	02 17				VARIAZIONE IDENTIFICATIVI PER ALLINEAMENTO MAPPE del 23/02/2007 Pratica n. OR0024315 in atti dal 23/02/2007 ALLINEAMENTO MAPPE (n. 3806.1/2007)	
Notifica						Partita		1			
Annotazioni				di immobile: TIPO MAPPALE 56356 DEL 30.12.1988							

Nella variazione sono stati soppressi i seguenti immobili:

Foglio:44 Particella:7798 ; Foglio:44 Particella:7802 ;

Visura telematica esente per fini istituzionali

Visura storica per immobile

Situazione degli atti informatizzati al 20/02/2023

Dati della richiesta	Comune di CABRAS (Codice:B314A)
Catasto Terreni	Sezione CABRAS (Provincia di ORISTANO)
	Foglio: 45 Particella: 272

INTESTATI

1	CAREDDU Giovanni nato a CABRAS (OR) il 30/01/1927	CRDGNN27A30B314Z*	(1) Proprieta' 1/5
2	CAREDDU Peppino nato a CABRAS (OR) il 06/07/1931	CRDPPN31L06B314B*	(1) Proprieta' 1/5
3	CAREDDU Maria Giuseppa nata a CABRAS (OR) il 08/12/1920	CRDMGS20T48B314E*	(1) Proprieta' 1/5
4	CAREDDU Assunta nata a CABRAS (OR) il 26/02/1918	CRDSNT18B66B314D*	(1) Proprieta' 1/5
5	CAREDDU Filomena nata a CABRAS (OR) il 24/10/1923	CRDFMN23R64B314K*	(1) Proprieta' 1/5

Unità immobiliare dall'impianto meccanografico

N.	DATI IDENTIFICATIVI			DATI CLASSAMENTO					DATI DERIVANTI DA	
	Foglio	Particella	Sub	Porz	Qualità Classe	Superficie(m²)	Deduz	Reddito		Impianto meccanografico del 03/10/1985
						ha are ca		Dominicale	Agrario	
1	45	272		-	VIGNETO 1	00 90		Euro 0,81 L. 1.575	Euro 0,40 L. 765	
Notifica						Partita	1624			

L'intestazione alla data della richiesta deriva dai seguenti atti:

Situazione degli intestati dall'impianto meccanografico

N.	DATI ANAGRAFICI	CODICE FISCALE	DIRITTI E ONERI REALI
1	CAREDDU Giovanni nato a CABRAS (OR) il 30/01/1927	CRDGNN27A30B314Z*	(1) Proprieta' 1/5
2	CAREDDU Peppino nato a CABRAS (OR) il 06/07/1931	CRDPPN31L06B314B*	(1) Proprieta' 1/5
3	CAREDDU Maria Giuseppa nata a CABRAS (OR) il 08/12/1920	CRDMGS20T48B314E*	(1) Proprieta' 1/5
4	CAREDDU Assunta nata a CABRAS (OR) il 26/02/1918	CRDSNT18B66B314D*	(1) Proprieta' 1/5
5	CAREDDU Filomena nata a CABRAS (OR) il 24/10/1923	CRDFMN23R64B314K*	(1) Proprieta' 1/5

Visura storica per immobile

Situazione degli atti informatizzati al 20/02/2023

DATI DERIVANTI DA	Impianto meccanografico del 03/10/1985
-------------------	--

Visura telematica esente per fini istituzionali

* Codice Fiscale Validato in Anagrafe Tributaria.

Visura storica per immobile

Situazione degli atti informatizzati al 20/02/2023

Dati della richiesta	Comune di CABRAS (Codice:B314A)
Catasto Terreni	Sezione CABRAS (Provincia di ORISTANO)
	Foglio: 46 Particella: 75

INTESTATO

1	COMUNE DI CABRAS	*	(1) Proprieta' 1000/1000
---	------------------	---	--------------------------

Unità immobiliare dal 08/03/2007

N.	DATI IDENTIFICATIVI			DATI CLASSAMENTO						DATI DERIVANTI DA	
	Foglio	Particella	Sub	Porz	Qualità Classe	Superficie(m²)		Deduz	Reddito		
						ha are ca			Dominicale	Agrario	
1	46	75		AA	SEMINATIVO 4	16 24 00			Euro 83,87	Euro 83,87	TABELLA DI VARIAZIONE del 08/03/2007 Pratica n. OR0043138 in atti dal 08/03/2007 TRASMISSIONE DATI AI SENSI DEL DECRETO 262 DEL 3 OTTOBRE 2006 (n. 14792.1/2007)
				AB	ORTO U IRRIG	2 00 00			Euro 289,22	Euro 108,46	
				AC	PASC 2 CESPUG	21 75 45			Euro 67,41	Euro 44,94	
Notifica						Partita					
Annotazioni				di stadio: VARIAZIONE COLTURALE EX D.L. N. 262/06 - QUALITA` DICHIARATA O PARIFICATA A CULTURA PRESENTE NEL QUADRO TARIFFARIO							

Situazione dell'unità immobiliare dall'impianto meccanografico

N.	DATI IDENTIFICATIVI			DATI CLASSAMENTO					DATI DERIVANTI DA	
	Foglio	Particella	Sub	Porz	Qualità Classe	Superficie(m²)	Deduz	Reddito		
						ha are ca		Dominicale	Agrario	
1	46	75		-	PASC 2 CESPUG	39 99 45		Euro 123,93 L. 239.967	Euro 82,62 L. 159.978	Impianto meccanografico del 03/10/1985

Visura storica per immobile

Situazione degli atti informatizzati al 20/02/2023

Notifica		Partita	703		
----------	--	---------	-----	--	--

L'intestazione alla data della richiesta deriva dai seguenti atti:

Situazione degli intestati dall'impianto meccanografico

N.	DATI ANAGRAFICI	CODICE FISCALE	DIRITTI E ONERI REALI
1	COMUNE DI CABRAS	*	(1) Proprieta' 1000/1000
DATI DERIVANTI DA		Impianto meccanografico del 03/10/1985	

Visura telematica esente per fini istituzionali

* Codice Fiscale Validato in Anagrafe Tributaria.

Visura storica per immobile

Situazione degli atti informatizzati al 20/02/2023

Dati della richiesta	Comune di CABRAS (Codice:B314A)
Catasto Terreni	Sezione CABRAS (Provincia di ORISTANO)
	Foglio: 46 Particella: 77

INTESTATI

1	TIANA SCALAS Salvatore ; Fu Antonio		(10) Oneri contestatario
2	COMUNE DI CABRAS	*	(10) Oneri possessore contestato

Unità immobiliare dal 08/03/2007

N.	DATI IDENTIFICATIVI			DATI CLASSAMENTO						DATI DERIVANTI DA	
	Foglio	Particella	Sub	Porz	Qualità Classe	Superficie(m²)	Deduz	Reddito		TABELLA DI VARIAZIONE del 08/03/2007 Pratica n. OR0043140 in atti dal 08/03/2007 TRASMISSIONE DATI AI SENSI DEL DECRETO 262 DEL 3 OTTOBRE 2006 (n. 14794.1/2007)	
						ha are ca		Dominicale	Agrario		
1	46	77		AA	SEMINATIVO 4	1 05 00		Euro 5,42	Euro 5,42		
				AB	PASC CESPUG 2	52 40		Euro 1,62	Euro 1,08		
Notifica						Partita					
Annotazioni				di stadio: VARIAZIONE COLTURALE EX D.L. N. 262/06 - QUALITA` DICHIARATA O PARIFICATA A COLTURA PRESENTE NEL QUADRO TARIFFARIO							

Situazione dell'unità immobiliare dall'impianto meccanografico

N.	DATI IDENTIFICATIVI			DATI CLASSAMENTO						DATI DERIVANTI DA	
	Foglio	Particella	Sub	Porz	Qualità Classe	Superficie(m²)	Deduz	Reddito			
						ha are ca		Dominicale	Agrario		
1	46	77		-	PASC CESPUG 2	1 57 40		Euro 4,88 L. 9.444	Euro 3,25 L. 6.296	Impianto meccanografico del 03/10/1985	
Notifica						Partita	727				

Visura storica per immobile

Situazione degli atti informatizzati al 20/02/2023

L'intestazione alla data della richiesta deriva dai seguenti atti:

Situazione degli intestati dall'impianto meccanografico

N.	DATI ANAGRAFICI	CODICE FISCALE	DIRITTI E ONERI REALI
1	TIANA SCALAS Salvatore ; Fu Antonio		(10) Oneri contestatario
2	COMUNE DI CABRAS	*	(10) Oneri possessore contestato
DATI DERIVANTI DA		Impianto meccanografico del 03/10/1985	

Visura telematica esente per fini istituzionali

* Codice Fiscale Validato in Anagrafe Tributaria.

Visura storica per immobile

Situazione degli atti informatizzati al 20/02/2023

Dati della richiesta	Comune di CABRAS (Codice:B314A)
Catasto Terreni	Sezione CABRAS (Provincia di ORISTANO)
	Foglio: 46 Particella: 78

INTESTATI

1	CASAS PODDI Vincenzo ; Fu Salvatore		(10) Oneri contestatario
2	COMUNE DI CABRAS	*	(10) Oneri possessore contestato

Unità immobiliare dal 08/03/2007

N.	DATI IDENTIFICATIVI			DATI CLASSAMENTO						DATI DERIVANTI DA	
	Foglio	Particella	Sub	Porz	Qualità Classe	Superficie(m²)		Deduz	Reddito		
						ha are ca			Dominicale	Agrario	
1	46	78		-	SEMINATIVO 4	57 35			Euro 2,96	Euro 2,96	TABELLA DI VARIAZIONE del 08/03/2007 Pratica n. OR0043141 in atti dal 08/03/2007 TRASMISSIONE DATI AI SENSI DEL DECRETO 262 DEL 3 OTTOBRE 2006 (n. 14795.1/2007)
Notifica							Partita				
Annotazioni				di stadio: VARIAZIONE COLTURALE EX D.L. N. 262/06 - QUALITA` DICHIARATA O PARIFICATA A COLTURA PRESENTE NEL QUADRO TARIFFARIO							

Situazione dell'unità immobiliare dall'impianto meccanografico

N.	DATI IDENTIFICATIVI			DATI CLASSAMENTO					DATI DERIVANTI DA	
	Foglio	Particella	Sub	Porz	Qualità Classe	Superficie(m²)	Deduz	Reddito		
						ha are ca		Dominicale	Agrario	
1	46	78		-	PASC CESPUG 2	57 35		Euro 1,78 L. 3.441	Euro 1,18 L. 2.294	Impianto meccanografico del 03/10/1985
Notifica						Partita		712		

Visura storica per immobile

Situazione degli atti informatizzati al 20/02/2023

L'intestazione alla data della richiesta deriva dai seguenti atti:

Situazione degli intestati dall'impianto meccanografico

N.	DATI ANAGRAFICI	CODICE FISCALE	DIRITTI E ONERI REALI
1	CASAS PODDI Vincenzo ; Fu Salvatore		(10) Oneri contestatario
2	COMUNE DI CABRAS	*	(10) Oneri possessore contestato
DATI DERIVANTI DA		Impianto meccanografico del 03/10/1985	

Visura telematica esente per fini istituzionali

* Codice Fiscale Validato in Anagrafe Tributaria.

Visura storica per immobile

Situazione degli atti informatizzati al 20/02/2023

Dati della richiesta	Comune di CABRAS (Codice:B314A)
Catasto Terreni	Sezione CABRAS (Provincia di ORISTANO)
	Foglio: 46 Particella: 95

INTESTATO

1	COMUNE DI CABRAS	*	(1) Proprieta' 1000/1000
---	------------------	---	--------------------------

Unità immobiliare dal 12/12/2007

N.	DATI IDENTIFICATIVI			DATI CLASSAMENTO						DATI DERIVANTI DA	
	Foglio	Particella	Sub	Porz	Qualità Classe	Superficie(m²)	Deduz	Reddito			
						ha are ca		Dominicale	Agrario		
1	46	95		AA	SEMINATIVO 4	10 84 40		Euro 56,00	Euro 56,00	TABELLA DI VARIAZIONE del 12/12/2007 Pratica n. OR0238049 in atti dal 12/12/2007 TRASMISSIONE DATI AGEA AI SENSI DEL DL 3.10.2006 N.262 (n. 68424.1/2007)	
				AB	PASCOLO 2	1 03 00		Euro 18,62	Euro 15,96		
Notifica						Partita					
Annotazioni				di stadio: VARIAZIONE COLTURALE ESEGUITA AI SENSI DEL DL 3.10.2006 N. 262, CONVERTITO CON MODIFICAZIONI NELLA LEGGE 24.11.2006 N. 286 (ANNO 2007) - QUALITA` DICHIARATA O PARIFICATA A COLTURA PRESENTE NEL QUADRO TARIFFARIO DEL COMUNE							

Situazione dell'unità immobiliare dall'impianto meccanografico

N.	DATI IDENTIFICATIVI			DATI CLASSAMENTO						DATI DERIVANTI DA	
	Foglio	Particella	Sub	Porz	Qualità Classe	Superficie(m²)	Deduz	Reddito			
						ha are ca		Dominicale	Agrario		
1	46	95		-	SEMINATIVO 4	11 87 40		Euro 61,32 L. 118.740	Euro 61,32 L. 118.740	Impianto meccanografico del 03/10/1985	
Notifica						Partita		703			

Visura storica per immobile

Situazione degli atti informatizzati al 20/02/2023

L'intestazione alla data della richiesta deriva dai seguenti atti:

Situazione degli intestati dall'impianto meccanografico

N.	DATI ANAGRAFICI	CODICE FISCALE	DIRITTI E ONERI REALI
1	COMUNE DI CABRAS	*	(1) Proprieta' 1000/1000
DATI DERIVANTI DA		Impianto meccanografico del 03/10/1985	

Visura telematica esente per fini istituzionali

* Codice Fiscale Validato in Anagrafe Tributaria.

Visura storica per immobile

Situazione degli atti informatizzati al 20/02/2023

Dati della richiesta	Comune di CABRAS (Codice:B314A)
Catasto Terreni	Sezione CABRAS (Provincia di ORISTANO)
	Foglio: 46 Particella: 96

INTESTATO

1	MELI Gildo nato a CABRAS (OR) il 17/05/1959	MLEGLD59E17B314O*	(1) Proprieta' 1/1 in regime di separazione dei beni
---	---	-------------------	--

Situazione degli intestati relativa ad atto del 07/01/1968 (antecedente all'impianto meccanografico)

N.	DATI IDENTIFICATIVI			DATI CLASSAMENTO						DATI DERIVANTI DA	
	Foglio	Particella	Sub	Porz	Qualità Classe	Superficie(m²)		Deduz	Reddito		
						ha are ca			Dominicale	Agrario	
1	46	96		-	SEMINATIVO 4	4 11 60			Euro 21,26 L. 41.160	Euro 21,26 L. 41.160	DENUNZIA (NEI PASSAGGI PER CAUSA DI MORTE) del 07/01/1968 in atti dal 11/04/1992 (n. 2300.1/1982)
Notifica						Partita		12674			
Riserve				1 - Atti di passaggio intermedi non esistenti							

Situazione dell'unità immobiliare dall'impianto meccanografico

N.	DATI IDENTIFICATIVI			DATI CLASSAMENTO						DATI DERIVANTI DA	
	Foglio	Particella	Sub	Porz	Qualità Classe	Superficie(m²)	Deduz	Reddito			
						ha are ca		Dominicale	Agrario		
1	46	96		-	SEMINATIVO 4	4 11 60		L. 41.160	L. 41.160	Impianto meccanografico del 03/10/1985	
Notifica						Partita		721			
Riserve				1 - Atti di passaggio intermedi non esistenti							

L'intestazione alla data della richiesta deriva dai seguenti atti:

Visura storica per immobile

Situazione degli atti informatizzati al 20/02/2023

Situazione degli intestati dal 30/12/2003

N.	DATI ANAGRAFICI	CODICE FISCALE	DIRITTI E ONERI REALI
1	MELI Gildo nato a CABRAS (OR) il 17/05/1959	MLEGLD59E17B314O*	(1) Proprieta' 1/1 in regime di separazione dei beni
DATI DERIVANTI DA		Atto del 30/12/2003 Pubblico ufficiale ALTIERI ALESSANDRA Sede CABRAS (OR) Repertorio n. 2671 - COMPRAVENDITA Nota presentata con Modello Unico n. 207.1/2004 Reparto PI di ORISTANO in atti dal 19/01/2004	

Situazione degli intestati dal 07/04/2003

N.	DATI ANAGRAFICI	CODICE FISCALE	DIRITTI E ONERI REALI
1	PINNA Bonaria nata a CABRAS (OR) il 07/02/1940	PNNBNR40B47B314S*	(1) Proprieta' 1/4 fino al 30/12/2003
2	PINNA Domenico Salvatore nato a CABRAS (OR) il 16/09/1933	PNNDC33P16B314E*	(1) Proprieta' 1/4 bene personale fino al 30/12/2003
3	PINNA Peppina nata a CABRAS (OR) il 22/10/1928	PNNPPN28R62B314N*	(1) Proprieta' 1/4 fino al 30/12/2003
4	PINNA Maria nata a CABRAS (OR) il 12/09/1925	PNNMRA25P52B314T*	(1) Proprieta' 1/4 fino al 30/12/2003
DATI DERIVANTI DA		Atto del 07/04/2003 Pubblico ufficiale ALTIERI ALESSANDRA Sede CABRAS (OR) Repertorio n. 1806 - DIVISIONE Trascrizione n. 2051.4/2003 Reparto PI di ORISTANO in atti dal 22/04/2003	

Situazione degli intestati dal 05/05/1994

N.	DATI ANAGRAFICI	CODICE FISCALE	DIRITTI E ONERI REALI
1	PINNA Maria nata a CABRAS (OR) il 12/09/1925	PNNMRA25P52B314T*	(1) Proprieta' 1/5 fino al 07/04/2003
2	PINNA Peppina nata a CABRAS (OR) il 22/10/1928	PNNPPN28R62B314N*	(1) Proprieta' 1/5 fino al 07/04/2003
3	PINNA Giovanni nato a CABRAS (OR) il 23/06/1922	PNNGNN22H23B314W*	(1) Proprieta' 1/5 fino al 07/04/2003
4	PINNA Bonaria nata a CABRAS (OR) il 07/02/1940	PNNBNR40B47B314S*	(1) Proprieta' 1/5 fino al 07/04/2003
5	PINNA Domenico Salvatore nato a CABRAS (OR) il 16/09/1933	PNNDC33P16B314E*	(1) Proprieta' 1/5 fino al 07/04/2003
DATI DERIVANTI DA		DENUNZIA (NEI PASSAGGI PER CAUSA DI MORTE) del 05/05/1994 - UR Sede ORISTANO (OR) Registrazione Volume 775 n. 10 registrato in data 05/11/1994 - Voltura n. 3551.1/1994 in atti dal 07/12/1999	

Situazione degli intestati relativa ad atto del 'impianto (antecedente all'impianto meccanografico)

N.	DATI ANAGRAFICI	CODICE FISCALE	DIRITTI E ONERI REALI
1	MUSU Anna Maria nata a CABRAS (OR)0	MSUNMR00M57B314D*	(99) Da verificare fino al 05/05/1994
DATI DERIVANTI DA		DENUNZIA (NEI PASSAGGI PER CAUSA DI MORTE) del 24/01/1970 - UR Sede ORISTANO (OR) Registrazione Volume 51 n. 109 registrato in data 01/06/1982 - Voltura n. 2301.1/1982 in atti dal 11/04/1992	

Situazione degli intestati relativa ad atto del 07/01/1968 (antecedente all'impianto meccanografico)

N.	DATI ANAGRAFICI	CODICE FISCALE	DIRITTI E ONERI REALI
1	PINNA Mariannica nata a CABRAS (OR) il 16/04/1978	PNNMNN78D56B314V*	(8) Usufrutto 1/3 fino all'impianto meccanografico
2	MUSU Anna Maria nata a CABRAS (OR)0	MSUNMR00M57B314D*	(1) Proprieta' fino all'impianto meccanografico

Visura storica per immobile

Situazione degli atti informatizzati al 20/02/2023

DATI DERIVANTI DA	DENUNZIA (NEI PASSAGGI PER CAUSA DI MORTE) del 07/01/1968 - UR Sede ORISTANO (OR) Registrazione Volume 584 n. 14 registrato in data 01/06/1982 - Voltura n. 2300.1/1982 in atti dal 11/04/1992
--------------------------	--

Situazione degli intestati dall'impianto meccanografico

N.	DATI ANAGRAFICI	CODICE FISCALE	DIRITTI E ONERI REALI
1	MUSU DELOGU Antonio ; Fu Giuseppe		(10) Oneri contestatario fino al 07/01/1968
2	COMUNE DI CABRAS	*	(99) Da verificare possessore contestato fino al 07/01/1968
DATI DERIVANTI DA	Impianto meccanografico del 03/10/1985		

Visura telematica esente per fini istituzionali

* Codice Fiscale Validato in Anagrafe Tributaria.

Visura storica per immobile

Situazione degli atti informatizzati al 20/02/2023

Dati della richiesta	Comune di CABRAS (Codice:B314A)
Catasto Terreni	Sezione CABRAS (Provincia di ORISTANO)
	Foglio: 46 Particella: 103

INTESTATO

1	COMUNE DI CABRAS	*	(1) Proprieta' 1000/1000
---	------------------	---	--------------------------

Unità immobiliare dal 08/03/2007

N.	DATI IDENTIFICATIVI			DATI CLASSAMENTO						DATI DERIVANTI DA	
	Foglio	Particella	Sub	Porz	Qualità Classe	Superficie(m²)	Deduz	Reddito			
						ha are ca		Dominicale	Agrario		
1	46	103		-	SEMINATIVO 4	69 50		Euro 3,59	Euro 3,59	TABELLA DI VARIAZIONE del 08/03/2007 Pratica n. OR0043142 in atti dal 08/03/2007 TRASMISSIONE DATI AI SENSI DEL DECRETO 262 DEL 3 OTTOBRE 2006 (n. 14796.1/2007)	
Notifica						Partita					
Annotazioni				di stadio: VARIAZIONE COLTURALE EX D.L. N. 262/06 - QUALITA` DICHIARATA O PARIFICATA A COLTURA PRESENTE NEL QUADRO TARIFFARIO							

Situazione dell'unità immobiliare dall'impianto meccanografico

N.	DATI IDENTIFICATIVI			DATI CLASSAMENTO					DATI DERIVANTI DA	
	Foglio	Particella	Sub	Porz	Qualità Classe	Superficie(m²)	Deduz	Reddito		
						ha are ca		Dominicale	Agrario	
1	46	103		-	PASC CESPUG 2	69 50		Euro 2,15 L. 4.170	Euro 1,44 L. 2.780	Impianto meccanografico del 03/10/1985
Notifica						Partita		703		

Visura storica per immobile

Situazione degli atti informatizzati al 20/02/2023

L'intestazione alla data della richiesta deriva dai seguenti atti:

Situazione degli intestati dall'impianto meccanografico

N.	DATI ANAGRAFICI	CODICE FISCALE	DIRITTI E ONERI REALI
1	COMUNE DI CABRAS	*	(1) Proprieta' 1000/1000
DATI DERIVANTI DA		Impianto meccanografico del 03/10/1985	

Visura telematica esente per fini istituzionali

* Codice Fiscale Validato in Anagrafe Tributaria.

Visura storica per immobile

Situazione degli atti informatizzati al 20/02/2023

Dati della richiesta	Comune di CABRAS (Codice:B314A)
Catasto Terreni	Sezione CABRAS (Provincia di ORISTANO)
	Foglio: 46 Particella: 104

INTESTATI

1	COMUNE DI CABRAS	*	(10) Oneri possessore contestato
2	PORCU MELI Efisia ; Fu Giuseppe Antonio Mar Vargiu		(10) Oneri contestatario

Unità immobiliare dall'impianto meccanografico

N.	DATI IDENTIFICATIVI			DATI CLASSAMENTO					DATI DERIVANTI DA	
	Foglio	Particella	Sub	Porz	Qualità Classe	Superficie(m²) ha are ca	Deduz	Reddito		
								Dominicale	Agrario	
1	46	104		-	PASC CESPUG 2	32 95		Euro 1,02 L. 1.977	Euro 0,68 L. 1.318	Impianto meccanografico del 03/10/1985
Notifica						Partita	724			

L'intestazione alla data della richiesta deriva dai seguenti atti:

Situazione degli intestati dall'impianto meccanografico

N.	DATI ANAGRAFICI	CODICE FISCALE	DIRITTI E ONERI REALI
1	COMUNE DI CABRAS	*	(10) Oneri possessore contestato
2	PORCU MELI Efisia ; Fu Giuseppe Antonio Mar Vargiu		(10) Oneri contestatario
DATI DERIVANTI DA		Impianto meccanografico del 03/10/1985	

Visura telematica esente per fini istituzionali

* Codice Fiscale Validato in Anagrafe Tributaria.

Visura storica per immobile

Situazione degli atti informatizzati al 20/02/2023

Dati della richiesta	Comune di CABRAS (Codice:B314A)
Catasto Terreni	Sezione CABRAS (Provincia di ORISTANO)
	Foglio: 46 Particella: 105

INTESTATO

1	COMUNE DI CABRAS	*	(1) Proprieta' 1000/1000
---	------------------	---	--------------------------

Unità immobiliare dal 08/03/2007

N.	DATI IDENTIFICATIVI			DATI CLASSAMENTO						DATI DERIVANTI DA	
	Foglio	Particella	Sub	Porz	Qualità Classe	Superficie(m²)	Deduz	Reddito		TABELLA DI VARIAZIONE del 08/03/2007 Pratica n. OR0043143 in atti dal 08/03/2007 TRASMISSIONE DATI AI SENSI DEL DECRETO 262 DEL 3 OTTOBRE 2006 (n. 14797.1/2007)	
						ha are ca		Dominicale	Agrario		
1	46	105		AA	SEMINATIVO 4	60 00		Euro 3,10	Euro 3,10		
				AB	PASC 2 CESPUG	25 45		Euro 0,79	Euro 0,53		
Notifica						Partita					
Annotazioni				di stadio: VARIAZIONE COLTURALE EX D.L. N. 262/06 - QUALITA` DICHIARATA O PARIFICATA A COLTURA PRESENTE NEL QUADRO TARIFFARIO							

Situazione dell'unità immobiliare dall'impianto meccanografico

N.	DATI IDENTIFICATIVI			DATI CLASSAMENTO						DATI DERIVANTI DA	
	Foglio	Particella	Sub	Porz	Qualità Classe	Superficie(m²)		Deduz	Reddito		
						ha are ca			Dominicale	Agrario	
1	46	105		-	PASC 2 CESPUG	85 45			Euro 2,65 L. 5.127	Euro 1,77 L. 3.418	Impianto meccanografico del 03/10/1985
Notifica						Partita		703			

Visura storica per immobile

Situazione degli atti informatizzati al 20/02/2023

L'intestazione alla data della richiesta deriva dai seguenti atti:

Situazione degli intestati dall'impianto meccanografico

N.	DATI ANAGRAFICI	CODICE FISCALE	DIRITTI E ONERI REALI
1	COMUNE DI CABRAS	*	(1) Proprieta' 1000/1000
DATI DERIVANTI DA		Impianto meccanografico del 03/10/1985	

Visura telematica esente per fini istituzionali

* Codice Fiscale Validato in Anagrafe Tributaria.

Visura storica per immobile

Situazione degli atti informatizzati al 20/02/2023

Dati della richiesta	Comune di CABRAS (Codice:B314A)
Catasto Terreni	Sezione CABRAS (Provincia di ORISTANO)
	Foglio: 46 Particella: 114

INTESTATO

1	COMUNE DI CABRAS	*	(1) Proprieta' 1000/1000
---	------------------	---	--------------------------

Unità immobiliare dal 08/03/2007

N.	DATI IDENTIFICATIVI			DATI CLASSAMENTO						DATI DERIVANTI DA	
	Foglio	Particella	Sub	Porz	Qualità Classe	Superficie(m²)	Deduz	Reddito		TABELLA DI VARIAZIONE del 08/03/2007 Pratica n. OR0043145 in atti dal 08/03/2007 TRASMISSIONE DATI AI SENSI DEL DECRETO 262 DEL 3 OTTOBRE 2006 (n. 14799.1/2007)	
						ha are ca		Dominicale	Agrario		
1	46	114		AA	SEMINATIVO 4	20 00 00		Euro 103,29	Euro 103,29		
				AB	PASC 2 CESPUG	45 32 55		Euro 140,45	Euro 93,63		
Notifica						Partita					
Annotazioni				di stadio: VARIAZIONE COLTURALE EX D.L. N. 262/06 - QUALITA` DICHIARATA O PARIFICATA A COLTURA PRESENTE NEL QUADRO TARIFFARIO							

Situazione dell'unità immobiliare dall'impianto meccanografico

N.	DATI IDENTIFICATIVI			DATI CLASSAMENTO						DATI DERIVANTI DA	
	Foglio	Particella	Sub	Porz	Qualità Classe	Superficie(m²)		Deduz	Reddito		
						ha are ca			Dominicale	Agrario	
1	46	114		-	PASC 2 CESPUG	65 32 55			Euro 202,43 L. 391.953	Euro 134,95 L. 261.302	Impianto meccanografico del 03/10/1985
Notifica						Partita		703			

Visura storica per immobile

Situazione degli atti informatizzati al 20/02/2023

L'intestazione alla data della richiesta deriva dai seguenti atti:

Situazione degli intestati dall'impianto meccanografico

N.	DATI ANAGRAFICI	CODICE FISCALE	DIRITTI E ONERI REALI
1	COMUNE DI CABRAS	*	(1) Proprieta' 1000/1000
DATI DERIVANTI DA		Impianto meccanografico del 03/10/1985	

Visura telematica esente per fini istituzionali

* Codice Fiscale Validato in Anagrafe Tributaria.

Visura storica per immobile
Situazione degli atti informatizzati al 20/02/2023

Dati della richiesta	Comune di CABRAS (Codice:B314A) Sezione CABRAS (Provincia di ORISTANO)
Catasto Terreni	Foglio: 46 Particella: 115

INTESTATI

1	USAI MOCCI Giovanni ; Fu Andrea		(10) Oneri contestatario
2	CANU MURA Francesco ; Fu Taddeo		(10) Oneri contestatario
3	COMUNE DI CABRAS	*	(10) Oneri possessore contestato

Unità immobiliare dal 08/03/2007

N.	DATI IDENTIFICATIVI			DATI CLASSAMENTO						DATI DERIVANTI DA	
	Foglio	Particella	Sub	Porz	Qualità Classe	Superficie(m²)	Deduz	Reddito			
						ha are ca		Dominicale	Agrario		
1	46	115		AA AB	SEMINATIVO 4 ORTO U IRRIG	5 54 60 3 50 00		Euro 28,64 Euro 506,13	Euro 28,64 Euro 189,80	TABELLA DI VARIAZIONE del 08/03/2007 Pratica n. OR0043146 in atti dal 08/03/2007 TRASMISSIONE DATI AI SENSI DEL DECRETO 262 DEL 3 OTTOBRE 2006 (n. 14800.1/2007)	
Notifica						Partita					
Annotazioni				di immobile: VARIATO DI QUALITA A SEGUITO DI DENUNCIA DI VARIAZIONE DI CULTURA PROT. A/9558 DEL 14/02/2003 - VARIAZIONE COLTURALE EX D.L. N. 262/06 - QUALITA' DICHIARATA O PARIFICATA A CULTURA PRESENTE NEL QUADRO TARIFFARIO							

Situazione dell'unità immobiliare dal 25/02/2003

N.	DATI IDENTIFICATIVI			DATI CLASSAMENTO						DATI DERIVANTI DA	
	Foglio	Particella	Sub	Porz	Qualità Classe	Superficie(m²)	Deduz	Reddito			
						ha are ca		Dominicale	Agrario		
1	46	115		-	SEMINATIVO 4	9 04 60		Euro 46,72	Euro 46,72	TABELLA DI VARIAZIONE del 14/02/2003 Pratica n. 40878 in atti dal 25/02/2003 (n. 9558.1/2003)	
Notifica						Partita					
Annotazioni				di immobile: VARIATO DI QUALITA A SEGUITO DI DENUNCIA DI VARIAZIONE DI CULTURA PROT. A/9558 DEL 14/02/2003							

Visura storica per immobile

Situazione degli atti informatizzati al 20/02/2023

Situazione dell'unità immobiliare dall'impianto meccanografico

N.	DATI IDENTIFICATIVI			DATI CLASSAMENTO						DATI DERIVANTI DA	
	Foglio	Particella	Sub	Porz	Qualità Classe	Superficie(m²)	Deduz	Reddito			
						ha are ca		Dominicale	Agrario		
1	46	115		-	PASC CESPUG 2	9 04 60		Euro 28,03 L. 54.276	Euro 18,69 L. 36.184	Impianto meccanografico del 03/10/1985	
Notifica						Partita		711			

L'intestazione alla data della richiesta deriva dai seguenti atti:

Situazione degli intestati dall'impianto meccanografico

N.	DATI ANAGRAFICI	CODICE FISCALE	DIRITTI E ONERI REALI
1	USAI MOCCI Giovanni ; Fu Andrea		(10) Oneri contestatario
2	CANU MURA Francesco ; Fu Taddeo		(10) Oneri contestatario
3	COMUNE DI CABRAS	*	(10) Oneri possessore contestato
DATI DERIVANTI DA		Impianto meccanografico del 03/10/1985	

Visura telematica esente per fini istituzionali

* Codice Fiscale Validato in Anagrafe Tributaria.

Visura storica per immobile

Situazione degli atti informatizzati al 20/02/2023

Dati della richiesta	Comune di CABRAS (Codice:B314A)
Catasto Terreni	Sezione CABRAS (Provincia di ORISTANO)
	Foglio: 46 Particella: 116

INTESTATO

1	COMUNE DI CABRAS	*	(1) Proprieta' 1000/1000
---	------------------	---	--------------------------

Unità immobiliare dall'impianto meccanografico

N.	DATI IDENTIFICATIVI			DATI CLASSAMENTO						DATI DERIVANTI DA	
	Foglio	Particella	Sub	Porz	Qualità Classe	Superficie(m²)	Deduz	Reddito			
						ha are ca		Dominicale	Agrario		
1	46	116		-	INCOLT PROD U	2 75 70		Euro 1,42 L. 2.757	Euro 1,42 L. 2.757	Impianto meccanografico del 03/10/1985	
Notifica						Partita		703			

L'intestazione alla data della richiesta deriva dai seguenti atti:

Situazione degli intestati dall'impianto meccanografico

N.	DATI ANAGRAFICI	CODICE FISCALE	DIRITTI E ONERI REALI
1	COMUNE DI CABRAS	*	(1) Proprieta' 1000/1000
DATI DERIVANTI DA		Impianto meccanografico del 03/10/1985	

Visura telematica esente per fini istituzionali

* Codice Fiscale Validato in Anagrafe Tributaria.

Visura storica per immobile

Situazione degli atti informatizzati al 20/02/2023

Dati della richiesta	Comune di CABRAS (Codice:B314A)
Catasto Terreni	Sezione CABRAS (Provincia di ORISTANO)
	Foglio: 46 Particella: 118

INTESTATI

1	COMUNE DI CABRAS	*	(10) Oneri possessore contestato
2	PORCU MELI Efisia ; Fu Giuseppe Antonio Mar Vargiu		(10) Oneri contestatario

Unità immobiliare dall'impianto meccanografico

N.	DATI IDENTIFICATIVI			DATI CLASSAMENTO					DATI DERIVANTI DA	
	Foglio	Particella	Sub	Porz	Qualità Classe	Superficie(m²) ha are ca	Deduz	Reddito		
								Dominicale	Agrario	
1	46	118		-	PASC CESPUG 2	1 82 30		Euro 5,65 L. 10.938	Euro 3,77 L. 7.292	Impianto meccanografico del 03/10/1985
Notifica						Partita	724			

L'intestazione alla data della richiesta deriva dai seguenti atti:

Situazione degli intestati dall'impianto meccanografico

N.	DATI ANAGRAFICI	CODICE FISCALE	DIRITTI E ONERI REALI
1	COMUNE DI CABRAS	*	(10) Oneri possessore contestato
2	PORCU MELI Efisia ; Fu Giuseppe Antonio Mar Vargiu		(10) Oneri contestatario
DATI DERIVANTI DA		Impianto meccanografico del 03/10/1985	

Visura telematica esente per fini istituzionali

* Codice Fiscale Validato in Anagrafe Tributaria.

Visura storica per immobile

Situazione degli atti informatizzati al 20/02/2023

Dati della richiesta	Comune di CABRAS (Codice:B314A)
Catasto Terreni	Sezione CABRAS (Provincia di ORISTANO)
	Foglio: 46 Particella: 254

INTESTATI

1	SIMBULA Pinuccia Franca nata a ORISTANO (OR) il 11/10/1960	SMBPCC60R51G113K*	(1) Proprieta' 4/14
2	SIMBULA Anna Maria nata a ORISTANO (OR) il 30/01/1963	SMBNMR63A70G113J*	(1) Proprieta' 4/14
3	CASAS Salvatore Ignazio nato a ORISTANO (OR) il 23/02/1965	CSSSVT65B23G113V*	(1) Proprieta' 4/14
4	CASAS Anna Assunta nata a ORISTANO (OR) il 17/09/1962	CSSNSS62P57G113E*	(1) Proprieta' 2/14

Unità immobiliare dal 05/03/2018

N.	DATI IDENTIFICATIVI			DATI CLASSAMENTO						DATI DERIVANTI DA	
	Foglio	Particella	Sub	Porz	Qualità Classe	Superficie(m²)	Deduz	Reddito			
						ha are ca		Dominicale	Agrario		
1	46	254		-	SEMINATIVO 4	2 13 44		Euro 11,02	Euro 11,02	FRAZIONAMENTO del 05/03/2018 Pratica n. OR0013477 in atti dal 05/03/2018 presentato il 05/03/2018 (n. 13477.1/2018)	
Notifica						Partita					
Annotazioni				di immobile: Particella generata da frazionamento valido ai soli fini comma 10 art. 30 D.P.R. 380/2001-Atto di aggiornamento non conforme all'art. 1, comma 8, D.M. n. 701/94							
Riserve				1 - Atti di passaggio intermedi non esistenti							

Nella variazione sono stati soppressi i seguenti immobili:

Foglio:46 Particella:117 ;

Sono stati inoltre variati i seguenti immobili:

Foglio:46 Particella:255 ;

L'intestazione alla data della richiesta deriva dai seguenti atti:

Situazione degli intestati dal 27/10/2021

N.	DATI ANAGRAFICI	CODICE FISCALE	DIRITTI E ONERI REALI
1	SIMBULA Pinuccia Franca nata a ORISTANO (OR) il 11/10/1960	SMBPCC60R51G113K*	(1) Proprieta' 4/14
2	SIMBULA Anna Maria nata a ORISTANO (OR) il 30/01/1963	SMBNMR63A70G113J*	(1) Proprieta' 4/14
3	CASAS Salvatore Ignazio nato a ORISTANO (OR) il 23/02/1965	CSSSVT65B23G113V*	(1) Proprieta' 4/14
4	CASAS Anna Assunta nata a ORISTANO (OR) il 17/09/1962	CSSNSS62P57G113E*	(1) Proprieta' 2/14

Visura storica per immobile

Situazione degli atti informatizzati al 20/02/2023

DATI DERIVANTI DA	Atto per causa di morte DICHIARAZIONE DI SUCCESSIONE del 27/10/2021 Sede TWK Registrazione Volume 88888 n. 497037 registrato in data 22/11/2022 - SUCCESSIONE TESTAMENTARIA Voltura n. 412.5/2023 - Pratica n. OR0002433 in atti dal 18/01/2023
--------------------------	---

Situazione degli intestati dal 05/03/2018

N.	DATI ANAGRAFICI	CODICE FISCALE	DIRITTI E ONERI REALI
1	CASAS Giuditta nata a CABRAS (OR) il 01/01/1900	CSSGTT00A41B314U	(1) Proprieta' 6/42 fino al 28/06/2011
2	CASAS Anna Assunta nata a ORISTANO (OR) il 17/09/1962	CSSNSS62P57G113E*	(1) Proprieta' 6/42 fino al 28/06/2011
3	CASAS Salvatore Ignazio nato a ORISTANO (OR) il 23/02/1965	CSSSVT65B23G113V*	(1) Proprieta' 12/42 fino al 28/06/2011
4	CASAS Maddalena nata a CABRAS (OR) il 11/05/1922	CSSMDL22E51B314A*	(1) Proprieta' 12/42 fino al 28/06/2011
DATI DERIVANTI DA	FRAZIONAMENTO del 05/03/2018 Pratica n. OR0013477 in atti dal 05/03/2018 presentato il 05/03/2018 (n. 13477.1/2018)		

Situazione degli intestati dal 05/03/2018

N.	DATI ANAGRAFICI	CODICE FISCALE	DIRITTI E ONERI REALI
1	SIMBULA Pinuccia Franca nata a ORISTANO (OR) il 11/10/1960	SMBPCC60R51G113K*	(1) Proprieta' 3/42 fino al 28/06/2011
2	SIMBULA Anna Maria nata a ORISTANO (OR) il 30/01/1963	SMBNMR63A70G113J*	(1) Proprieta' 3/42 fino al 28/06/2011
DATI DERIVANTI DA	DENUNZIA (NEI PASSAGGI PER CAUSA DI MORTE) del 05/01/2012 - UU Sede ORISTANO (OR) Registrazione Volume 9990 n. 15 registrato in data 04/01/2013 - SUCCESSIONE DI CASAS FILOMENA Voltura n. 2425.7/2013 - Pratica n. OR0048926 in atti dal 11/06/2013		

Situazione degli intestati dal 05/01/2012

N.	DATI ANAGRAFICI	CODICE FISCALE	DIRITTI E ONERI REALI
1	CASAS Marianna Nota Giuditta nata a CABRAS (OR) il 27/07/1910	CSSMNN10L67B314V*	(1) Proprieta' 2/14 fino al 27/10/2021
2	SIMBULA Pinuccia Franca nata a ORISTANO (OR) il 11/10/1960	SMBPCC60R51G113K*	(1) Proprieta' 1/14 fino al 27/10/2021
3	SIMBULA Anna Maria nata a ORISTANO (OR) il 30/01/1963	SMBNMR63A70G113J*	(1) Proprieta' 1/14 fino al 27/10/2021
4	CASAS Maddalena nata a CABRAS (OR) il 11/05/1922	CSSMDL22E51B314A*	(1) Proprieta' 4/14 fino al 27/10/2021
5	CASAS Salvatore Ignazio nato a ORISTANO (OR) il 23/02/1965	CSSSVT65B23G113V*	(1) Proprieta' 4/14 fino al 27/10/2021
6	CASAS Anna Assunta nata a ORISTANO (OR) il 17/09/1962	CSSNSS62P57G113E*	(1) Proprieta' 2/14 fino al 27/10/2021
DATI DERIVANTI DA	DENUNZIA (NEI PASSAGGI PER CAUSA DI MORTE) del 05/01/2012 Pubblico ufficiale SIMBULA Sede ORISTANO (OR) - UU Sede ORISTANO (OR) Registrazione Volume 9990 n. 111 registrato in data 28/07/2020 - SUCCESSIONE LEGITTIMA DI CASAS FILOMENA Voltura n. 2197.5/2020 - Pratica n. OR0027885 in atti dal 04/11/2020		

Situazione degli intestati dal 28/06/2011

N.	DATI ANAGRAFICI	CODICE FISCALE	DIRITTI E ONERI REALI
1	SIMBULA Pinuccia Franca nata a ORISTANO (OR) il 11/10/1960	SMBPCC60R51G113K*	(1) Proprieta' 1/14 fino al 05/01/2012
2	SIMBULA Anna Maria nata a ORISTANO (OR) il 30/01/1963	SMBNMR63A70G113J*	(1) Proprieta' 1/14 fino al 05/01/2012
3	CASAS Salvatore Ignazio nato a ORISTANO (OR) il 23/02/1965	CSSSVT65B23G113V*	(1) Proprieta' 4/14 fino al 05/01/2012
4	CASAS Maddalena nata a CABRAS (OR) il 11/05/1922	CSSMDL22E51B314A*	(1) Proprieta' 6/14 fino al 05/01/2012
5	CASAS Anna Assunta nata a ORISTANO (OR) il 17/09/1962	CSSNSS62P57G113E*	(1) Proprieta' 2/14 fino al 05/01/2012

Visura storica per immobile

Situazione degli atti informatizzati al 20/02/2023

DATI DERIVANTI DA	Atto per causa di morte DICHIARAZIONE DI SUCCESSIONE del 28/06/2011 Sede 895 Registrazione Volume 9990 n. 200 registrato in data 13/10/2022 - SUCCESSIONE TESTAMENTARIA Voltura n. 6679.3/2022 - Pratica n. OR0041448 in atti dal 13/12/2022
--------------------------	---

Situazione dell'unità immobiliare che ha originato il precedente dal 05/12/2003

N.	DATI IDENTIFICATIVI			DATI CLASSAMENTO						DATI DERIVANTI DA	
	Foglio	Particella	Sub	Porz	Qualità Classe	Superficie(m²)	Deduz	Reddito			
						ha are ca		Dominicale	Agrario		
1	46	117		-	SEMINATIVO 4	2 92 35		Euro 15,10	Euro 15,10	TABELLA DI VARIAZIONE del 16/12/2002 Pratica n. 191407 in atti dal 05/12/2003 V.Q. VARIAZIONE DI COLTURA (n. A/9394.1/2002)	
Notifica						Partita					
Annotazioni				di stadio: VARIAZIONE DI QUALITA' SU DICHIARAZIONE DI PARTE							
Riserve				1 - Atti di passaggio intermedi non esistenti							

Situazione dell'unità immobiliare dal 04/01/2002

N.	DATI IDENTIFICATIVI			DATI CLASSAMENTO						DATI DERIVANTI DA	
	Foglio	Particella	Sub	Porz	Qualità Classe	Superficie(m²)	Deduz	Reddito			
						ha are ca		Dominicale	Agrario		
1	46	117		-	PASC 2 CESPUG	2 92 35		Euro 9,06	Euro 6,04	TESTAMENTO PUBBLICO del 10/04/1996 Pratica n. 1186 in atti dal 04/01/2002 SUCCESSIONE IN MORTE DI CASAS VINCENZO (n. 2679/9.1/1996)	
Notifica						Partita					
Riserve				1 - Atti di passaggio intermedi non esistenti							

Sono stati inoltre variati i seguenti immobili:

Foglio:46 Particella:123 ; Foglio:77 Particella:146 ;

Visura storica per immobile

Situazione degli atti informatizzati al 20/02/2023

Situazione dell'unità immobiliare dall'impianto meccanografico

N.	DATI IDENTIFICATIVI			DATI CLASSAMENTO						DATI DERIVANTI DA	
	Foglio	Particella	Sub	Porz	Qualità Classe	Superficie(m²)	Deduz	Reddito			
						ha are ca		Dominicale	Agrario		
1	46	117		-	PASC CESPUG 2	2 92 35		Euro 9,06 L. 17.541	Euro 6,04 L. 11.694	Impianto meccanografico del 03/10/1985	
Notifica						Partita		5593			

L'intestazione alla data della richiesta deriva dai seguenti atti:

Situazione degli intestati dal 05/01/2012

N.	DATI ANAGRAFICI	CODICE FISCALE	DIRITTI E ONERI REALI
1	CASAS Salvatore Ignazio nato a ORISTANO (OR) il 23/02/1965	CSSSVT65B23G113V*	(1) Proprieta' 12/42 fino al 05/03/2018
2	CASAS Maddalena nata a CABRAS (OR) il 11/05/1922	CSSMDL22E51B314A*	(1) Proprieta' 12/42 fino al 05/03/2018
3	CASAS Giuditta nata a CABRAS (OR) il 01/01/1900	CSSGTT00A41B314U	(1) Proprieta' 6/42 fino al 05/03/2018
4	CASAS Anna Assunta nata a ORISTANO (OR) il 17/09/1962	CSSNSS62P57G113E*	(1) Proprieta' 6/42 fino al 05/03/2018
5	SIMBULA Pinuccia Franca nata a ORISTANO (OR) il 11/10/1960	SMBPCC60R51G113K*	(1) Proprieta' 3/42 fino al 05/03/2018
6	SIMBULA Anna Maria nata a ORISTANO (OR) il 30/01/1963	SMBNMR63A70G113J*	(1) Proprieta' 3/42 fino al 05/03/2018
DATI DERIVANTI DA		DENUNZIA (NEI PASSAGGI PER CAUSA DI MORTE) del 05/01/2012 - UU Sede ORISTANO (OR) Registrazione Volume 9990 n. 15 registrato in data 04/01/2013 - SUCCESSIONE DI CASAS FILOMENA Voltura n. 2425.7/2013 - Pratica n. OR0048926 in atti dal 11/06/2013	

Situazione degli intestati dal 28/06/2011

N.	DATI ANAGRAFICI	CODICE FISCALE	DIRITTI E ONERI REALI
1	CASAS Salvatore Ignazio nato a ORISTANO (OR) il 23/02/1965	CSSSVT65B23G113V*	(1) Proprieta' 12/42 fino al 05/01/2012
2	CASAS Giuditta nata a CABRAS (OR) il 01/01/1900	CSSGTT00A41B314U	(1) Proprieta' 6/42 fino al 05/01/2012
3	CASAS Filomena nata a CABRAS (OR) il 11/05/1922	CSSFMN22E51B314G*	(1) Proprieta' 6/42 fino al 05/01/2012
4	CASAS Anna Assunta nata a ORISTANO (OR) il 17/09/1962	CSSNSS62P57G113E*	(1) Proprieta' 6/42 fino al 05/01/2012
5	CASAS Maddalena nata a CABRAS (OR) il 11/05/1922	CSSMDL22E51B314A*	(1) Proprieta' 12/42 fino al 05/01/2012
DATI DERIVANTI DA		TESTAMENTO OLOGRAFO del 28/06/2011 Pubblico ufficiale Dott.ssa Altieri A Sede CABRAS (OR) Repertorio n. 8239 - UU Sede ORISTANO (OR) Registrazione Volume 9990 n. 997 registrato in data 28/06/2012 - TESTAMENTO DI CASAS ANNA MARIA Voltura n. 4913.6/2012 - Pratica n. OR0151081 in atti dal 16/10/2012	

Visura storica per immobile

Situazione degli atti informatizzati al 20/02/2023

Situazione degli intestati dal 15/01/2005

N.	DATI ANAGRAFICI	CODICE FISCALE	DIRITTI E ONERI REALI
1	CASAS Salvatore Ignazio nato a ORISTANO (OR) il 23/02/1965	CSSSVT65B23G113V*	(1) Proprieta' 7/42 fino al 28/06/2011
2	CASAS Anna Assunta nata a ORISTANO (OR) il 17/09/1962	CSSNSS62P57G113E*	(1) Proprieta' 6/42 fino al 28/06/2011
DATI DERIVANTI DA		DENUNZIA (NEI PASSAGGI PER CAUSA DI MORTE) del 15/01/2005 - UR Sede ORISTANO (OR) Registrazione Volume 984 n. 36 registrato in data 07/02/2006 - SUCC. DI PINNA PEPPINA Voltura n. 4646.1/2006 - Pratica n. OR0060893 in atti dal 30/05/2006	

Situazione degli intestati dal 10/12/2004

N.	DATI ANAGRAFICI	CODICE FISCALE	DIRITTI E ONERI REALI
1	CASAS Salvatore Ignazio nato a ORISTANO (OR) il 23/02/1965	CSSSVT65B23G113V*	(1) Proprieta' 6/42 fino al 15/01/2005
DATI DERIVANTI DA		TESTAMENTO OLOGRAFO del 10/12/2004 Pubblico ufficiale NOT. PASSINO Sede ORISTANO (OR) Repertorio n. 196954 - UR Sede ORISTANO (OR) Registrazione Volume 969 n. 31 registrato in data 01/03/2005 - SUCC. TEST. DI CASAS ASSUNTA Voltura n. 6236.1/2005 - Pratica n. OR0031558 in atti dal 27/04/2005	

Situazione degli intestati dal 10/04/1996

N.	DATI ANAGRAFICI	CODICE FISCALE	DIRITTI E ONERI REALI
1	CASAS Salvatore nato a ORISTANO (OR) il 23/02/1965	CSSSVT65B23G113V*	(1) Proprieta' 5/42 fino al 28/06/2011
2	CASAS Maddalena nata a CABRAS (OR) il 11/05/1922	CSSMDL22E51B314A*	(1) Proprieta' 6/42 fino al 28/06/2011
3	CASAS Giuditta		(1) Proprieta' 6/42 fino al 28/06/2011
4	CASAS Filomena nata a CABRAS (OR) il 11/05/1922	CSSFMN22E51B314G*	(1) Proprieta' 6/42 fino al 28/06/2011
5	CASAS Anna Maria nata a CABRAS (OR) il 28/09/1924	CSSNMR24P68B314I*	(1) Proprieta' 6/42 fino al 28/06/2011
6	PINNA Peppina nata a CABRAS (OR) il 22/10/1928	PNNPPN28R62B314N*	(1) Proprieta' 2/42 fino al 15/01/2005
7	CASAS Anna Assunta nata a ORISTANO (OR) il 17/09/1962	CSSNSS62P57G113E*	(1) Proprieta' 5/42 fino al 15/01/2005
8	CASAS Assunta nata a CABRAS (OR) il 23/09/1912	CSSSNT12P63B314Y*	(1) Proprieta' 6/42 fino al 10/12/2004
DATI DERIVANTI DA		TESTAMENTO PUBBLICO del 10/04/1996 Pubblico ufficiale M. DAVINO Sede ORISTANO (OR) Repertorio n. 160787 - UR Sede ORISTANO (OR) Registrazione n. 1556 registrato in data 06/06/1996 - RETT DI SUCC IN MORTE DI CASAS VINCENZO Voltura n. 455/89.1/1997 - Pratica n. 3264 in atti dal 10/01/2002	

Situazione degli intestati dal 10/04/1996

N.	DATI ANAGRAFICI	CODICE FISCALE	DIRITTI E ONERI REALI
1	CASAS Assunta nata a ORISTANO (OR) il 17/09/1962	CSSSNT62P57G113S	(1) Proprieta' 1/2 fino al 10/04/1996
2	CASAS Salvatore Ignazio nato a ORISTANO (OR) il 23/02/1965	CSSSVT65B23G113V*	(1) Proprieta' 1/2 fino al 10/04/1996
DATI DERIVANTI DA		TESTAMENTO PUBBLICO del 10/04/1996 Pubblico ufficiale M. DAVINO Sede ORISTANO (OR) Repertorio n. 160787 - UR Sede ORISTANO (OR) Registrazione n. 1556 registrato in data 06/06/1996 - SUCCESSIONE IN MORTE DI CASAS VINCENZO Voltura n. 2679/9.1/1996 - Pratica n. 1186 in atti dal 04/01/2002	

Situazione degli intestati dal 07/12/1993

N.	DATI ANAGRAFICI	CODICE FISCALE	DIRITTI E ONERI REALI
1	CASAS Anna Assunta nata a CABRAS (OR) il 17/09/1962	CSSNSS62P57B314I	(1) Proprieta' 1/21 fino al 10/04/1996
2	CASAS Salvatore nato a ORISTANO (OR) il 23/02/1965	CSSSVT65B23G113V*	(1) Proprieta' 1/21 fino al 10/04/1996
3	PINNA Peppina nata a CABRAS (OR) il 22/10/1928	PNNPPN28R62B314N*	(1) Proprieta' 1/21 fino al 10/04/1996
4	CASAS Vincenzo nato a CABRAS (OR) il 02/02/1908	CSSVCN08B02B314C*	(1) Proprieta' 3/21 fino al 10/04/1996
5	CASAS Maddalena nata a CABRAS (OR) il 11/05/1922	CSSMDL22E51B314A*	(1) Proprieta' 3/21 fino al 10/04/1996
6	CASAS Giuditta		(1) Proprieta' 3/21 fino al 10/04/1996
7	CASAS Filomena nata a CABRAS (OR) il 11/05/1922	CSSFMN22E51B314G*	(1) Proprieta' 3/21 fino al 10/04/1996
8	CASAS Assunta nata a CABRAS (OR) il 23/09/1912	CSSSNT12P63B314Y*	(1) Proprieta' 3/21 fino al 10/04/1996

Visura storica per immobile

Situazione degli atti informatizzati al 20/02/2023

9	CASAS Anna Maria nata a CABRAS (OR) il 28/09/1924	CSSNMR24P68B314I*	(1) Proprieta' 3/21 fino al 10/04/1996
DATI DERIVANTI DA		DENUNZIA (NEI PASSAGGI PER CAUSA DI MORTE) del 07/12/1993 - UR Sede ORISTANO (OR) Registrazione Volume 766 n. 56 registrato in data 06/06/1994 - SUCC IN MORTE DI CASAS GIOVANNI Voltura n. 2236/9.1/1994 - Pratica n. 154333 in atti dal 29/11/2001	

Situazione degli intestati dall'impianto meccanografico

N.	DATI ANAGRAFICI	CODICE FISCALE	DIRITTI E ONERI REALI
1	CASAS Filomena nata il 11/05/1922		(3) Comproprietario fino al 07/12/1993
2	CASAS Giovanni nato il 25/01/1915		(3) Comproprietario fino al 07/12/1993
3	CASAS Giuditta		(3) Comproprietario fino al 07/12/1993
4	CASAS Maddalena nata il 11/05/1922		(3) Comproprietario fino al 07/12/1993
5	CASAS Anna Maria nata a CABRAS (OR) il 28/09/1924	CSSNMR24P68B314I*	(3) Comproprietario fino al 07/12/1993
6	CASAS Vincenzo nato il 02/02/1908		(3) Comproprietario fino al 07/12/1993
7	CASAS Assunta nata a CABRAS (OR) il 23/09/1912	CSSSNT12P63B314Y*	(3) Comproprietario fino al 07/12/1993
DATI DERIVANTI DA		Impianto meccanografico del 03/10/1985	

Visura telematica esente per fini istituzionali

* Codice Fiscale Validato in Anagrafe Tributaria.

Visura storica per immobile

Situazione degli atti informatizzati al 20/02/2023

Dati della richiesta	Comune di CABRAS (Codice:B314A)
Catasto Terreni	Sezione CABRAS (Provincia di ORISTANO)
	Foglio: 46 Particella: 255

INTESTATI

1	SIMBULA Pinuccia Franca nata a ORISTANO (OR) il 11/10/1960	SMBPCC60R51G113K*	(1) Proprieta' 4/14
2	SIMBULA Anna Maria nata a ORISTANO (OR) il 30/01/1963	SMBNMR63A70G113J*	(1) Proprieta' 4/14
3	CASAS Salvatore Ignazio nato a ORISTANO (OR) il 23/02/1965	CSSSVT65B23G113V*	(1) Proprieta' 4/14
4	CASAS Anna Assunta nata a ORISTANO (OR) il 17/09/1962	CSSNSS62P57G113E*	(1) Proprieta' 2/14

Unità immobiliare dal 05/03/2018

N.	DATI IDENTIFICATIVI			DATI CLASSAMENTO						DATI DERIVANTI DA	
	Foglio	Particella	Sub	Porz	Qualità Classe	Superficie(m²)	Deduz	Reddito			
						ha are ca		Dominicale	Agrario		
1	46	255		-	SEMINATIVO 4	78 91		Euro 4,08	Euro 4,08	FRAZIONAMENTO del 05/03/2018 Pratica n. OR0013477 in atti dal 05/03/2018 presentato il 05/03/2018 (n. 13477.1/2018)	
Notifica						Partita					
Annotazioni				di immobile: Particella generata da frazionamento valido ai soli fini comma 10 art. 30 D.P.R. 380/2001-Atto di aggiornamento non conforme all'art. 1, comma 8, D.M. n. 701/94							
Riserve				1 - Atti di passaggio intermedi non esistenti							

Nella variazione sono stati soppressi i seguenti immobili:

Foglio:46 Particella:117 ;

Sono stati inoltre variati i seguenti immobili:

Foglio:46 Particella:254 ;

L'intestazione alla data della richiesta deriva dai seguenti atti:

Situazione degli intestati dal 27/10/2021

N.	DATI ANAGRAFICI	CODICE FISCALE	DIRITTI E ONERI REALI
1	SIMBULA Pinuccia Franca nata a ORISTANO (OR) il 11/10/1960	SMBPCC60R51G113K*	(1) Proprieta' 4/14
2	SIMBULA Anna Maria nata a ORISTANO (OR) il 30/01/1963	SMBNMR63A70G113J*	(1) Proprieta' 4/14
3	CASAS Salvatore Ignazio nato a ORISTANO (OR) il 23/02/1965	CSSSVT65B23G113V*	(1) Proprieta' 4/14
4	CASAS Anna Assunta nata a ORISTANO (OR) il 17/09/1962	CSSNSS62P57G113E*	(1) Proprieta' 2/14

Visura storica per immobile

Situazione degli atti informatizzati al 20/02/2023

DATI DERIVANTI DA	Atto per causa di morte DICHIARAZIONE DI SUCCESSIONE del 27/10/2021 Sede TWK Registrazione Volume 88888 n. 497037 registrato in data 22/11/2022 - SUCCESSIONE TESTAMENTARIA Voltura n. 412.5/2023 - Pratica n. OR0002433 in atti dal 18/01/2023
--------------------------	---

Situazione degli intestati dal 05/03/2018

N.	DATI ANAGRAFICI	CODICE FISCALE	DIRITTI E ONERI REALI
1	CASAS Giuditta nata a CABRAS (OR) il 01/01/1900	CSSGTT00A41B314U	(1) Proprieta' 6/42 fino al 28/06/2011
2	CASAS Anna Assunta nata a ORISTANO (OR) il 17/09/1962	CSSNSS62P57G113E*	(1) Proprieta' 6/42 fino al 28/06/2011
3	CASAS Salvatore Ignazio nato a ORISTANO (OR) il 23/02/1965	CSSSVT65B23G113V*	(1) Proprieta' 12/42 fino al 28/06/2011
4	CASAS Maddalena nata a CABRAS (OR) il 11/05/1922	CSSMDL22E51B314A*	(1) Proprieta' 12/42 fino al 28/06/2011
DATI DERIVANTI DA	FRAZIONAMENTO del 05/03/2018 Pratica n. OR0013477 in atti dal 05/03/2018 presentato il 05/03/2018 (n. 13477.1/2018)		

Situazione degli intestati dal 05/03/2018

N.	DATI ANAGRAFICI	CODICE FISCALE	DIRITTI E ONERI REALI
1	SIMBULA Pinuccia Franca nata a ORISTANO (OR) il 11/10/1960	SMBPCC60R51G113K*	(1) Proprieta' 3/42 fino al 28/06/2011
2	SIMBULA Anna Maria nata a ORISTANO (OR) il 30/01/1963	SMBNMR63A70G113J*	(1) Proprieta' 3/42 fino al 28/06/2011
DATI DERIVANTI DA	DENUNZIA (NEI PASSAGGI PER CAUSA DI MORTE) del 05/01/2012 - UU Sede ORISTANO (OR) Registrazione Volume 9990 n. 15 registrato in data 04/01/2013 - SUCCESSIONE DI CASAS FILOMENA Voltura n. 2425.7/2013 - Pratica n. OR0048926 in atti dal 11/06/2013		

Situazione degli intestati dal 05/01/2012

N.	DATI ANAGRAFICI	CODICE FISCALE	DIRITTI E ONERI REALI
1	CASAS Marianna Nota Giuditta nata a CABRAS (OR) il 27/07/1910	CSSMNN10L67B314V*	(1) Proprieta' 2/14 fino al 27/10/2021
2	SIMBULA Pinuccia Franca nata a ORISTANO (OR) il 11/10/1960	SMBPCC60R51G113K*	(1) Proprieta' 1/14 fino al 27/10/2021
3	SIMBULA Anna Maria nata a ORISTANO (OR) il 30/01/1963	SMBNMR63A70G113J*	(1) Proprieta' 1/14 fino al 27/10/2021
4	CASAS Maddalena nata a CABRAS (OR) il 11/05/1922	CSSMDL22E51B314A*	(1) Proprieta' 4/14 fino al 27/10/2021
5	CASAS Salvatore Ignazio nato a ORISTANO (OR) il 23/02/1965	CSSSVT65B23G113V*	(1) Proprieta' 4/14 fino al 27/10/2021
6	CASAS Anna Assunta nata a ORISTANO (OR) il 17/09/1962	CSSNSS62P57G113E*	(1) Proprieta' 2/14 fino al 27/10/2021
DATI DERIVANTI DA	DENUNZIA (NEI PASSAGGI PER CAUSA DI MORTE) del 05/01/2012 Pubblico ufficiale SIMBULA Sede ORISTANO (OR) - UU Sede ORISTANO (OR) Registrazione Volume 9990 n. 111 registrato in data 28/07/2020 - SUCCESSIONE LEGITTIMA DI CASAS FILOMENA Voltura n. 2197.5/2020 - Pratica n. OR0027885 in atti dal 04/11/2020		

Situazione degli intestati dal 28/06/2011

N.	DATI ANAGRAFICI	CODICE FISCALE	DIRITTI E ONERI REALI
1	SIMBULA Pinuccia Franca nata a ORISTANO (OR) il 11/10/1960	SMBPCC60R51G113K*	(1) Proprieta' 1/14 fino al 05/01/2012
2	SIMBULA Anna Maria nata a ORISTANO (OR) il 30/01/1963	SMBNMR63A70G113J*	(1) Proprieta' 1/14 fino al 05/01/2012
3	CASAS Salvatore Ignazio nato a ORISTANO (OR) il 23/02/1965	CSSSVT65B23G113V*	(1) Proprieta' 4/14 fino al 05/01/2012
4	CASAS Maddalena nata a CABRAS (OR) il 11/05/1922	CSSMDL22E51B314A*	(1) Proprieta' 6/14 fino al 05/01/2012
5	CASAS Anna Assunta nata a ORISTANO (OR) il 17/09/1962	CSSNSS62P57G113E*	(1) Proprieta' 2/14 fino al 05/01/2012

Visura storica per immobile

Situazione degli atti informatizzati al 20/02/2023

DATI DERIVANTI DA	Atto per causa di morte DICHIARAZIONE DI SUCCESSIONE del 28/06/2011 Sede 895 Registrazione Volume 9990 n. 200 registrato in data 13/10/2022 - SUCCESSIONE TESTAMENTARIA Voltura n. 6679.3/2022 - Pratica n. OR0041448 in atti dal 13/12/2022
--------------------------	---

Situazione dell'unità immobiliare che ha originato il precedente dal 05/12/2003

N.	DATI IDENTIFICATIVI			DATI CLASSAMENTO						DATI DERIVANTI DA	
	Foglio	Particella	Sub	Porz	Qualità Classe	Superficie(m²)	Deduz	Reddito			
						ha are ca		Dominicale	Agrario		
1	46	117		-	SEMINATIVO 4	2 92 35		Euro 15,10	Euro 15,10	TABELLA DI VARIAZIONE del 16/12/2002 Pratica n. 191407 in atti dal 05/12/2003 V.Q. VARIAZIONE DI COLTURA (n. A/9394.1/2002)	
Notifica						Partita					
Annotazioni				di stadio: VARIAZIONE DI QUALITA' SU DICHIARAZIONE DI PARTE							
Riserve				1 - Atti di passaggio intermedi non esistenti							

Situazione dell'unità immobiliare dal 04/01/2002

N.	DATI IDENTIFICATIVI			DATI CLASSAMENTO						DATI DERIVANTI DA
	Foglio	Particella	Sub	Porz	Qualità Classe	Superficie(m²)	Deduz	Reddito		
						ha are ca		Dominicale	Agrario	
1	46	117		-	PASC 2 CESPUG	2 92 35		Euro 9,06	Euro 6,04	TESTAMENTO PUBBLICO del 10/04/1996 Pratica n. 1186 in atti dal 04/01/2002 SUCCESSIONE IN MORTE DI CASAS VINCENZO (n. 2679/9.1/1996)
Notifica						Partita				
Riserve				1 - Atti di passaggio intermedi non esistenti						

Sono stati inoltre variati i seguenti immobili:

Foglio:46 Particella:123 ; Foglio:77 Particella:146 ;

Visura storica per immobile

Situazione degli atti informatizzati al 20/02/2023

Situazione dell'unità immobiliare dall'impianto meccanografico

N.	DATI IDENTIFICATIVI			DATI CLASSAMENTO						DATI DERIVANTI DA	
	Foglio	Particella	Sub	Porz	Qualità Classe	Superficie(m²)	Deduz	Reddito			
						ha are ca		Dominicale	Agrario		
1	46	117		-	PASC CESPUG 2	2 92 35		Euro 9,06 L. 17.541	Euro 6,04 L. 11.694	Impianto meccanografico del 03/10/1985	
Notifica						Partita		5593			

L'intestazione alla data della richiesta deriva dai seguenti atti:

Situazione degli intestati dal 05/01/2012

N.	DATI ANAGRAFICI	CODICE FISCALE	DIRITTI E ONERI REALI
1	CASAS Salvatore Ignazio nato a ORISTANO (OR) il 23/02/1965	CSSSVT65B23G113V*	(1) Proprieta' 12/42 fino al 05/03/2018
2	CASAS Maddalena nata a CABRAS (OR) il 11/05/1922	CSSMDL22E51B314A*	(1) Proprieta' 12/42 fino al 05/03/2018
3	CASAS Giuditta nata a CABRAS (OR) il 01/01/1900	CSSGTT00A41B314U	(1) Proprieta' 6/42 fino al 05/03/2018
4	CASAS Anna Assunta nata a ORISTANO (OR) il 17/09/1962	CSSNSS62P57G113E*	(1) Proprieta' 6/42 fino al 05/03/2018
5	SIMBULA Pinuccia Franca nata a ORISTANO (OR) il 11/10/1960	SMBPCC60R51G113K*	(1) Proprieta' 3/42 fino al 05/03/2018
6	SIMBULA Anna Maria nata a ORISTANO (OR) il 30/01/1963	SMBNMR63A70G113J*	(1) Proprieta' 3/42 fino al 05/03/2018
DATI DERIVANTI DA		DENUNZIA (NEI PASSAGGI PER CAUSA DI MORTE) del 05/01/2012 - UU Sede ORISTANO (OR) Registrazione Volume 9990 n. 15 registrato in data 04/01/2013 - SUCCESSIONE DI CASAS FILOMENA Voltura n. 2425.7/2013 - Pratica n. OR0048926 in atti dal 11/06/2013	

Situazione degli intestati dal 28/06/2011

N.	DATI ANAGRAFICI	CODICE FISCALE	DIRITTI E ONERI REALI
1	CASAS Salvatore Ignazio nato a ORISTANO (OR) il 23/02/1965	CSSSVT65B23G113V*	(1) Proprieta' 12/42 fino al 05/01/2012
2	CASAS Giuditta nata a CABRAS (OR) il 01/01/1900	CSSGTT00A41B314U	(1) Proprieta' 6/42 fino al 05/01/2012
3	CASAS Filomena nata a CABRAS (OR) il 11/05/1922	CSSFMN22E51B314G*	(1) Proprieta' 6/42 fino al 05/01/2012
4	CASAS Anna Assunta nata a ORISTANO (OR) il 17/09/1962	CSSNSS62P57G113E*	(1) Proprieta' 6/42 fino al 05/01/2012
5	CASAS Maddalena nata a CABRAS (OR) il 11/05/1922	CSSMDL22E51B314A*	(1) Proprieta' 12/42 fino al 05/01/2012
DATI DERIVANTI DA		TESTAMENTO OLOGRAFO del 28/06/2011 Pubblico ufficiale Dott.ssa Altieri A Sede CABRAS (OR) Repertorio n. 8239 - UU Sede ORISTANO (OR) Registrazione Volume 9990 n. 997 registrato in data 28/06/2012 - TESTAMENTO DI CASAS ANNA MARIA Voltura n. 4913.6/2012 - Pratica n. OR0151081 in atti dal 16/10/2012	

Visura storica per immobile

Situazione degli atti informatizzati al 20/02/2023

Situazione degli intestati dal 15/01/2005

N.	DATI ANAGRAFICI	CODICE FISCALE	DIRITTI E ONERI REALI
1	CASAS Salvatore Ignazio nato a ORISTANO (OR) il 23/02/1965	CSSSVT65B23G113V*	(1) Proprieta' 7/42 fino al 28/06/2011
2	CASAS Anna Assunta nata a ORISTANO (OR) il 17/09/1962	CSSNSS62P57G113E*	(1) Proprieta' 6/42 fino al 28/06/2011
DATI DERIVANTI DA		DENUNZIA (NEI PASSAGGI PER CAUSA DI MORTE) del 15/01/2005 - UR Sede ORISTANO (OR) Registrazione Volume 984 n. 36 registrato in data 07/02/2006 - SUCC. DI PINNA PEPPINA Voltura n. 4646.1/2006 - Pratica n. OR0060893 in atti dal 30/05/2006	

Situazione degli intestati dal 10/12/2004

N.	DATI ANAGRAFICI	CODICE FISCALE	DIRITTI E ONERI REALI
1	CASAS Salvatore Ignazio nato a ORISTANO (OR) il 23/02/1965	CSSSVT65B23G113V*	(1) Proprieta' 6/42 fino al 15/01/2005
DATI DERIVANTI DA		TESTAMENTO OLOGRAFO del 10/12/2004 Pubblico ufficiale NOT. PASSINO Sede ORISTANO (OR) Repertorio n. 196954 - UR Sede ORISTANO (OR) Registrazione Volume 969 n. 31 registrato in data 01/03/2005 - SUCC. TEST. DI CASAS ASSUNTA Voltura n. 6236.1/2005 - Pratica n. OR0031558 in atti dal 27/04/2005	

Situazione degli intestati dal 10/04/1996

N.	DATI ANAGRAFICI	CODICE FISCALE	DIRITTI E ONERI REALI
1	CASAS Salvatore nato a ORISTANO (OR) il 23/02/1965	CSSSVT65B23G113V*	(1) Proprieta' 5/42 fino al 28/06/2011
2	CASAS Maddalena nata a CABRAS (OR) il 11/05/1922	CSSMDL22E51B314A*	(1) Proprieta' 6/42 fino al 28/06/2011
3	CASAS Giuditta		(1) Proprieta' 6/42 fino al 28/06/2011
4	CASAS Filomena nata a CABRAS (OR) il 11/05/1922	CSSFNM22E51B314G*	(1) Proprieta' 6/42 fino al 28/06/2011
5	CASAS Anna Maria nata a CABRAS (OR) il 28/09/1924	CSSNMR24P68B314I*	(1) Proprieta' 6/42 fino al 28/06/2011
6	PINNA Peppina nata a CABRAS (OR) il 22/10/1928	PNNPPN28R62B314N*	(1) Proprieta' 2/42 fino al 15/01/2005
7	CASAS Anna Assunta nata a ORISTANO (OR) il 17/09/1962	CSSNSS62P57G113E*	(1) Proprieta' 5/42 fino al 15/01/2005
8	CASAS Assunta nata a CABRAS (OR) il 23/09/1912	CSSSNT12P63B314Y*	(1) Proprieta' 6/42 fino al 10/12/2004
DATI DERIVANTI DA		TESTAMENTO PUBBLICO del 10/04/1996 Pubblico ufficiale M. DAVINO Sede ORISTANO (OR) Repertorio n. 160787 - UR Sede ORISTANO (OR) Registrazione n. 1556 registrato in data 06/06/1996 - RETT DI SUCC IN MORTE DI CASAS VINCENZO Voltura n. 455/89.1/1997 - Pratica n. 3264 in atti dal 10/01/2002	

Situazione degli intestati dal 10/04/1996

N.	DATI ANAGRAFICI	CODICE FISCALE	DIRITTI E ONERI REALI
1	CASAS Assunta nata a ORISTANO (OR) il 17/09/1962	CSSSNT62P57G113S	(1) Proprieta' 1/2 fino al 10/04/1996
2	CASAS Salvatore Ignazio nato a ORISTANO (OR) il 23/02/1965	CSSSVT65B23G113V*	(1) Proprieta' 1/2 fino al 10/04/1996
DATI DERIVANTI DA		TESTAMENTO PUBBLICO del 10/04/1996 Pubblico ufficiale M. DAVINO Sede ORISTANO (OR) Repertorio n. 160787 - UR Sede ORISTANO (OR) Registrazione n. 1556 registrato in data 06/06/1996 - SUCCESSIONE IN MORTE DI CASAS VINCENZO Voltura n. 2679/9.1/1996 - Pratica n. 1186 in atti dal 04/01/2002	

Situazione degli intestati dal 07/12/1993

N.	DATI ANAGRAFICI	CODICE FISCALE	DIRITTI E ONERI REALI
1	CASAS Anna Assunta nata a CABRAS (OR) il 17/09/1962	CSSNSS62P57B314I	(1) Proprieta' 1/21 fino al 10/04/1996
2	CASAS Salvatore nato a ORISTANO (OR) il 23/02/1965	CSSSVT65B23G113V*	(1) Proprieta' 1/21 fino al 10/04/1996
3	PINNA Peppina nata a CABRAS (OR) il 22/10/1928	PNNPPN28R62B314N*	(1) Proprieta' 1/21 fino al 10/04/1996
4	CASAS Vincenzo nato a CABRAS (OR) il 02/02/1908	CSSVCN08B02B314C*	(1) Proprieta' 3/21 fino al 10/04/1996
5	CASAS Maddalena nata a CABRAS (OR) il 11/05/1922	CSSMDL22E51B314A*	(1) Proprieta' 3/21 fino al 10/04/1996
6	CASAS Giuditta		(1) Proprieta' 3/21 fino al 10/04/1996
7	CASAS Filomena nata a CABRAS (OR) il 11/05/1922	CSSFNM22E51B314G*	(1) Proprieta' 3/21 fino al 10/04/1996
8	CASAS Assunta nata a CABRAS (OR) il 23/09/1912	CSSSNT12P63B314Y*	(1) Proprieta' 3/21 fino al 10/04/1996

Visura storica per immobile

Situazione degli atti informatizzati al 20/02/2023

9	CASAS Anna Maria nata a CABRAS (OR) il 28/09/1924	CSSNMR24P68B314I*	(1) Proprieta' 3/21 fino al 10/04/1996
DATI DERIVANTI DA		DENUNZIA (NEI PASSAGGI PER CAUSA DI MORTE) del 07/12/1993 - UR Sede ORISTANO (OR) Registrazione Volume 766 n. 56 registrato in data 06/06/1994 - SUCC IN MORTE DI CASAS GIOVANNI Voltura n. 2236/9.1/1994 - Pratica n. 154333 in atti dal 29/11/2001	

Situazione degli intestati dall'impianto meccanografico

N.	DATI ANAGRAFICI	CODICE FISCALE	DIRITTI E ONERI REALI
1	CASAS Filomena nata il 11/05/1922		(3) Comproprietario fino al 07/12/1993
2	CASAS Giovanni nato il 25/01/1915		(3) Comproprietario fino al 07/12/1993
3	CASAS Giuditta		(3) Comproprietario fino al 07/12/1993
4	CASAS Maddalena nata il 11/05/1922		(3) Comproprietario fino al 07/12/1993
5	CASAS Anna Maria nata a CABRAS (OR) il 28/09/1924	CSSNMR24P68B314I*	(3) Comproprietario fino al 07/12/1993
6	CASAS Vincenzo nato il 02/02/1908		(3) Comproprietario fino al 07/12/1993
7	CASAS Assunta nata a CABRAS (OR) il 23/09/1912	CSSSNT12P63B314Y*	(3) Comproprietario fino al 07/12/1993
DATI DERIVANTI DA		Impianto meccanografico del 03/10/1985	

Visura telematica esente per fini istituzionali

* Codice Fiscale Validato in Anagrafe Tributaria.

Visura storica per immobile

Situazione degli atti informatizzati dall'impianto meccanografico al 20/11/2017

Data: 20/11/2017 - Ora: 18.30.34

Segue

Visura n.: T344264 Pag: 1

Dati della richiesta	Comune di CABRAS (Codice: B314A)
Catasto Terreni	Sezione di CABRAS (Provincia di ORISTANO)
	Foglio: 48 Particella: 3

INTESTATO

1	COMUNE DI CABRAS		(1) Proprieta` per 1000/1000
---	------------------	--	------------------------------

Situazione dell'Immobile dal 08/03/2007

N.	DATI IDENTIFICATIVI			DATI CLASSAMENTO						DATI DERIVANTI DA	
	Foglio	Particella	Sub	Porz	Qualità Classe	Superficie(m²)		Deduz	Reddito		Tabella di variazione del 08/03/2007 protocollo n. OR0043177 in atti dal 08/03/2007 TRASMISSIONE DATI AI SENSI DEL DECRETO 262 DEL 3 OTTOBRE 2006 (n. 14827.1/2007)
						ha are ca				Dominicale	
1	48	3		AA	SEMINATIVO 4	35 00			Euro 1,81	Euro 1,81	
				AB	PASC CESPUG 2	40 45			Euro 1,25	Euro 0,84	
Notifica						Partita					
Annotazioni				variazione colturale ex d.l. n. 262/06 - qualità dichiarata o parificata a coltura presente nel quadro tariffario							

Situazione dell'Immobile dall'impianto meccanografico

N.	DATI IDENTIFICATIVI			DATI CLASSAMENTO					DATI DERIVANTI DA	
	Foglio	Particella	Sub	Porz	Qualità Classe	Superficie(m²)	Deduz	Reddito		
						ha are ca		Dominicale	Agrario	
1	48	3		-	PASC CESPUG 2	75 45		Euro 2,34 L. 4.527	Euro 1,56 L. 3.018	Impianto meccanografico del 03/10/1985
Notifica					Partita		703			

L'intestazione alla data della richiesta deriva dai seguenti atti:



Direzione Provinciale di Oristano
Ufficio Provinciale - Territorio
Servizi Catastali

Visura storica per immobile

Situazione degli atti informatizzati dall'impianto meccanografico al 20/11/2017

Data: 20/11/2017 - Ora: 18.30.35 Fine

Visura n.: T344264 Pag: 2

Situazione degli intestati dall'impianto meccanografico

N.	DATI ANAGRAFICI	CODICE FISCALE	DIRITTI E ONERI REALI
1	COMUNE DI CABRAS		(1) Proprieta` per 1000/1000
DATI DERIVANTI DA		Impianto meccanografico del 03/10/1985	

Unità immobiliari n. 1

Visura telematica esente per fini istituzionali

* Codice Fiscale Validato in Anagrafe Tributaria

Visura storica per immobile

Situazione degli atti informatizzati al 20/02/2023

Dati della richiesta	Comune di CABRAS (Codice:B314A)
Catasto Terreni	Sezione CABRAS (Provincia di ORISTANO)
	Foglio: 48 Particella: 24

INTESTATO

1	COMUNE DI CABRAS	*	(1) Proprieta' 1000/1000
---	------------------	---	--------------------------

Unità immobiliare dal 12/12/2007

N.	DATI IDENTIFICATIVI			DATI CLASSAMENTO						DATI DERIVANTI DA	
	Foglio	Particella	Sub	Porz	Qualità Classe	Superficie(m²)	Deduz	Reddito			
						ha are ca		Dominicale	Agrario		
1	48	24		AA	PASC CESPUG 1	26 95		Euro 1,67	Euro 0,84	TABELLA DI VARIAZIONE del 12/12/2007 Pratica n. OR0238060 in atti dal 12/12/2007 TRASMISSIONE DATI AGEA AI SENSI DEL DL 3.10.2006 N.262 (n. 68435.1/2007)	
				AB	SEMINATIVO 4	21 00		Euro 1,08	Euro 1,08		
Notifica						Partita					
Annotazioni				di stadio: VARIAZIONE COLTURALE ESEGUITA AI SENSI DEL DL 3.10.2006 N. 262, CONVERTITO CON MODIFICAZIONI NELLA LEGGE 24.11.2006 N. 286 (ANNO 2007) - QUALITA` DICHIARATA O PARIFICATA A COLTURA PRESENTE NEL QUADRO TARIFFARIO DEL COMUNE							

Situazione dell'unità immobiliare dall'impianto meccanografico

N.	DATI IDENTIFICATIVI			DATI CLASSAMENTO						DATI DERIVANTI DA	
	Foglio	Particella	Sub	Porz	Qualità Classe	Superficie(m²)		Deduz	Reddito		
						ha are ca			Dominicale	Agrario	
1	48	24		-	PASC CESPUG 1	47 95			Euro 2,97 L. 5.754	Euro 1,49 L. 2.877	Impianto meccanografico del 03/10/1985
Notifica						Partita		703			

Visura storica per immobile

Situazione degli atti informatizzati al 20/02/2023

L'intestazione alla data della richiesta deriva dai seguenti atti:

Situazione degli intestati dall'impianto meccanografico

N.	DATI ANAGRAFICI	CODICE FISCALE	DIRITTI E ONERI REALI
1	COMUNE DI CABRAS	*	(1) Proprieta' 1000/1000
DATI DERIVANTI DA		Impianto meccanografico del 03/10/1985	

Visura telematica esente per fini istituzionali

* Codice Fiscale Validato in Anagrafe Tributaria.

Visura storica per immobile

Situazione degli atti informatizzati dall'impianto meccanografico al 20/11/2017

Dati della richiesta	Comune di CABRAS (Codice: B314A)
Catasto Terreni	Sezione di CABRAS (Provincia di ORISTANO)
	Foglio: 48 Particella: 25

INTESTATO

1	COMUNE DI CABRAS		(1) Proprieta` per 1000/1000
---	------------------	--	------------------------------

Situazione dell'Immobile dall'impianto meccanografico

N.	DATI IDENTIFICATIVI			DATI CLASSAMENTO						DATI DERIVANTI DA	
	Foglio	Particella	Sub	Porz	Qualità Classe	Superficie(m²)		Deduz	Reddito		
						ha	are ca		Dominicale	Agrario	
1	48	25		-	PASCOLO 4	73	60 25		Euro 456,15 L. 883.230	Euro 190,06 L. 368.013	Impianto meccanografico del 03/10/1985
Notifica						Partita		703			

L'intestazione alla data della richiesta deriva dai seguenti atti:

Situazione degli intestati dall'impianto meccanografico

N.	DATI ANAGRAFICI	CODICE FISCALE	DIRITTI E ONERI REALI
1	COMUNE DI CABRAS		(1) Proprieta` per 1000/1000
DATI DERIVANTI DA		Impianto meccanografico del 03/10/1985	

Unità immobiliari n. 1

Visura telematica esente per fini istituzionali

* Codice Fiscale Validato in Anagrafe Tributaria

Visura storica per immobile

Situazione degli atti informatizzati dall'impianto meccanografico al 20/11/2017

Dati della richiesta	Comune di CABRAS (Codice: B314A)
Catasto Terreni	Sezione di CABRAS (Provincia di ORISTANO)
	Foglio: 49 Particella: 4

INTESTATO

1	COMUNE DI CABRAS	(1) Proprieta` per 1000/1000
---	------------------	------------------------------

Situazione dell'Immobile dal 07/12/2012

N.	DATI IDENTIFICATIVI			DATI CLASSAMENTO						DATI DERIVANTI DA	
	Foglio	Particella	Sub	Porz	Qualità Classe	Superficie(m²)		Deduz	Reddito		Tabella di variazione del 07/12/2012 protocollo n. OR0170886 in atti dal 07/12/2012 TRASMISSIONE DATI AGEA AI SENSI DEL DL 3.10.2006 N.262 (n. 4058.1/2012)
						ha are ca			Dominicale	Agrario	
1	49	4		AA	PASCOLO 4	19 79			Euro 1,23	Euro 0,51	
				AB	PASCOLO U ARB	1 87 61			Euro 24,22	Euro 15,50	
Notifica						Partita					
Annotazioni				di stadio: VARIAZIONE COLTURALE ESEGUITA AI SENSI DEL DL 3.10.2006 N. 262, CONVERTITO CON MODIFICAZIONI NELLA LEGGE 24.11.2006 N. 286 E SUCCESSIVE MODIFICAZIONI (ANNO 2012) PORZIONE AB: CLASSAMENTO PER PARIFICAZIONE CON LA QUALITA` 91 - PASCOLO . CLASSE 03							

Situazione dell'Immobile dall'impianto meccanografico

N.	DATI IDENTIFICATIVI			DATI CLASSAMENTO						DATI DERIVANTI DA	
	Foglio	Particella	Sub	Porz	Qualità Classe	Superficie(m²)	Deduz	Reddito			
						ha are ca		Dominicale	Agrario		
1	49	4		-	PASCOLO 4	2 07 40		Euro 12,85 L. 24.888	Euro 5,36 L. 10.370	Impianto meccanografico del 03/10/1985	
Notifica						Partita		703			

L'intestazione alla data della richiesta deriva dai seguenti atti:



Direzione Provinciale di Oristano
Ufficio Provinciale - Territorio
Servizi Catastali

Visura storica per immobile

Situazione degli atti informatizzati dall'impianto meccanografico al 20/11/2017

Data: 20/11/2017 - Ora: 18.33.19 Fine

Visura n.: T345388 Pag: 2

Situazione degli intestati dall'impianto meccanografico

N.	DATI ANAGRAFICI	CODICE FISCALE	DIRITTI E ONERI REALI
1	COMUNE DI CABRAS		(1) Proprieta` per 1000/1000
DATI DERIVANTI DA		Impianto meccanografico del 03/10/1985	

Unità immobiliari n. 1

Visura telematica esente per fini istituzionali

* Codice Fiscale Validato in Anagrafe Tributaria

Visura storica per immobile

Situazione degli atti informatizzati dall'impianto meccanografico al 20/11/2017

Data: 20/11/2017 - Ora: 18.34.09 Fine

Visura n.: T345766 Pag: 1

Dati della richiesta	Comune di CABRAS (Codice: B314A)
Catasto Terreni	Sezione di CABRAS (Provincia di ORISTANO)
	Foglio: 53 Particella: 46

INTESTATO

1	COMUNE DI CABRAS		(1) Proprieta` per 1000/1000
---	------------------	--	------------------------------

Situazione dell'Immobile dall'impianto meccanografico

N.	DATI IDENTIFICATIVI			DATI CLASSAMENTO						DATI DERIVANTI DA	
	Foglio	Particella	Sub	Porz	Qualità Classe	Superficie(m²)	Deduz	Reddito			
						ha are ca		Dominicale	Agrario		
1	53	46		-	PASCOLO 4	1 11 70		Euro 6,92 L. 13.404	Euro 2,88 L. 5.585	Impianto meccanografico del 03/10/1985	
Notifica						Partita		703			

L'intestazione alla data della richiesta deriva dai seguenti atti:

Situazione degli intestati dall'impianto meccanografico

N.	DATI ANAGRAFICI	CODICE FISCALE	DIRITTI E ONERI REALI
1	COMUNE DI CABRAS		(1) Proprieta` per 1000/1000
DATI DERIVANTI DA		Impianto meccanografico del 03/10/1985	

Unità immobiliari n. 1

Visura telematica esente per fini istituzionali

* Codice Fiscale Validato in Anagrafe Tributaria

Visura storica per immobile

Situazione degli atti informatizzati dall'impianto meccanografico al 20/11/2017

Data: 20/11/2017 - Ora: 18.34.58 Fine

Visura n.: T346090 Pag: 1

Dati della richiesta	Comune di CABRAS (Codice: B314A)
Catasto Terreni	Sezione di CABRAS (Provincia di ORISTANO)
	Foglio: 53 Particella: 77

INTESTATO

1	COMUNE DI CABRAS		(1) Proprieta` per 1000/1000
---	------------------	--	------------------------------

Situazione dell'Immobile dall'impianto meccanografico

N.	DATI IDENTIFICATIVI			DATI CLASSAMENTO						DATI DERIVANTI DA
	Foglio	Particella	Sub	Porz	Qualità Classe	Superficie(m²)	Deduz	Reddito		
						ha are ca		Dominicale	Agrario	
1	53	77		-	PASCOLO 4	35 50		Euro 2,20 L. 4.260	Euro 0,92 L. 1.775	Impianto meccanografico del 03/10/1985
Notifica						Partita		703		

L'intestazione alla data della richiesta deriva dai seguenti atti:

Situazione degli intestati dall'impianto meccanografico

N.	DATI ANAGRAFICI	CODICE FISCALE	DIRITTI E ONERI REALI
1	COMUNE DI CABRAS		(1) Proprieta` per 1000/1000
DATI DERIVANTI DA		Impianto meccanografico del 03/10/1985	

Unità immobiliari n. 1

Visura telematica esente per fini istituzionali

* Codice Fiscale Validato in Anagrafe Tributaria

Visura storica per immobile

Situazione degli atti informatizzati dall'impianto meccanografico al 20/11/2017

Dati della richiesta	Comune di CABRAS (Codice: B314A)
Catasto Terreni	Sezione di CABRAS (Provincia di ORISTANO)
	Foglio: 54 Particella: 102

INTESTATO

1	COMUNE DI CABRAS		(1) Proprieta` per 1000/1000
---	------------------	--	------------------------------

Situazione dell'Immobile dall'impianto meccanografico

N.	DATI IDENTIFICATIVI			DATI CLASSAMENTO						DATI DERIVANTI DA	
	Foglio	Particella	Sub	Porz	Qualità Classe	Superficie(m²)	Deduz	Reddito			
						ha are ca		Dominicale	Agrario		
1	54	102		-	PASCOLO 4	1 09 00		Euro 6,76 L. 13.080	Euro 2,81 L. 5.450	Impianto meccanografico del 03/10/1985	
Notifica						Partita		703			

L'intestazione alla data della richiesta deriva dai seguenti atti:

Situazione degli intestati dall'impianto meccanografico

N.	DATI ANAGRAFICI	CODICE FISCALE	DIRITTI E ONERI REALI
1	COMUNE DI CABRAS		(1) Proprieta` per 1000/1000
DATI DERIVANTI DA		Impianto meccanografico del 03/10/1985	

Unità immobiliari n. 1

Visura telematica esente per fini istituzionali

* Codice Fiscale Validato in Anagrafe Tributaria

Visura storica per immobile

Situazione degli atti informatizzati dall'impianto meccanografico al 20/11/2017

Data: 20/11/2017 - Ora: 18.37.27 Fine

Visura n.: T347061 Pag: 1

Dati della richiesta	Comune di CABRAS (Codice: B314A)
Catasto Terreni	Sezione di CABRAS (Provincia di ORISTANO)
	Foglio: 54 Particella: 306

INTESTATO

1	COMUNE DI CABRAS		(1) Proprieta` per 1000/1000
---	------------------	--	------------------------------

Situazione dell'Immobile dall'impianto meccanografico

N.	DATI IDENTIFICATIVI			DATI CLASSAMENTO						DATI DERIVANTI DA
	Foglio	Particella	Sub	Porz	Qualità Classe	Superficie(m²)	Deduz	Reddito		
						ha are ca		Dominicale	Agrario	
1	54	306		-	PASCOLO 4	08 15		Euro 0,51 L. 978	Euro 0,21 L. 408	Impianto meccanografico del 03/10/1985
Notifica						Partita	703			

L'intestazione alla data della richiesta deriva dai seguenti atti:

Situazione degli intestati dall'impianto meccanografico

N.	DATI ANAGRAFICI	CODICE FISCALE	DIRITTI E ONERI REALI
1	COMUNE DI CABRAS		(1) Proprieta` per 1000/1000
DATI DERIVANTI DA		Impianto meccanografico del 03/10/1985	

Unità immobiliari n. 1

Visura telematica esente per fini istituzionali

* Codice Fiscale Validato in Anagrafe Tributaria

Visura storica per immobile

Situazione degli atti informatizzati dall'impianto meccanografico al 20/11/2017

Dati della richiesta	Comune di CABRAS (Codice: B314A)
Catasto Terreni	Sezione di CABRAS (Provincia di ORISTANO)
	Foglio: 54 Particella: 307

INTESTATO

1	COMUNE DI CABRAS		(1) Proprieta` per 1000/1000
---	------------------	--	------------------------------

Situazione dell'Immobile dall'impianto meccanografico

N.	DATI IDENTIFICATIVI			DATI CLASSAMENTO						DATI DERIVANTI DA	
	Foglio	Particella	Sub	Porz	Qualità Classe	Superficie(m²)	Deduz	Reddito			
						ha are ca		Dominicale	Agrario		
1	54	307		-	INCOLT U PROD	1 44 70		Euro 0,75 L. 1.447	Euro 0,75 L. 1.447	Impianto meccanografico del 03/10/1985	
Notifica						Partita		703			

L'intestazione alla data della richiesta deriva dai seguenti atti:

Situazione degli intestati dall'impianto meccanografico

N.	DATI ANAGRAFICI	CODICE FISCALE	DIRITTI E ONERI REALI
1	COMUNE DI CABRAS		(1) Proprieta` per 1000/1000
DATI DERIVANTI DA		Impianto meccanografico del 03/10/1985	

Unità immobiliari n. 1

Visura telematica esente per fini istituzionali

* Codice Fiscale Validato in Anagrafe Tributaria

Visura storica per immobile

Situazione degli atti informatizzati dall'impianto meccanografico al 27/10/2016

Data: 27/10/2016 - Ora: 12.04.34

Segue

Visura n.: T153730 Pag: 1

Dati della richiesta	Comune di CABRAS (Codice: B314A)
Catasto Terreni	Sezione di CABRAS (Provincia di ORISTANO)
	Foglio: 55 Particella: 1

INTESTATO

1	COMUNE DI CABRAS		(1) Proprieta` per 1000/1000
---	------------------	--	------------------------------

Situazione dell'Immobile dal 09/04/2010

N.	DATI IDENTIFICATIVI			DATI CLASSAMENTO						DATI DERIVANTI DA
	Foglio	Particella	Sub	Porz	Qualità Classe	Superficie(m²)	Deduz	Reddito		
						ha are ca		Dominicale	Agrario	
1	55	1		-	INCOLT STER	1 62 04				RIORDINO FONDIARIO del 09/04/2010 protocollo n. OR0059665 in atti dal 09/04/2010 SISTEMA INFORMATIVO DEMANIO MARITTIMO - VARIAZIONE LINEA DI COSTA (n. 2048.1/2010)
Notifica						Partita				

Situazione dell'Immobile dal 13/06/2005

N.	DATI IDENTIFICATIVI			DATI CLASSAMENTO						DATI DERIVANTI DA
	Foglio	Particella	Sub	Porz	Qualità Classe	Superficie(m²)	Deduz	Reddito		
						ha are ca		Dominicale	Agrario	
1	55	1		-	INCOLT STER	1 68 67				RIORDINO FONDIARIO del 13/06/2005 protocollo n. OR0072778 in atti dal 13/06/2005 TAB COGI PARTICELLA COSTITUITA DAL MARE (n. 7765.1/2005)
Notifica						Partita				

Visura storica per immobile

Situazione degli atti informatizzati dall'impianto meccanografico al 27/10/2016

Data: 27/10/2016 - Ora: 12.04.34 Fine

Visura n.: T153730 Pag: 2

Situazione dell'Immobile dall'impianto meccanografico

N.	DATI IDENTIFICATIVI			DATI CLASSAMENTO						DATI DERIVANTI DA	
	Foglio	Particella	Sub	Porz	Qualità Classe	Superficie(m²)	Deduz	Reddito			
						ha are ca		Dominicale	Agrario		
1	55	1		-	INCOLT STER	2 04 10				Impianto meccanografico del 03/10/1985	
Notifica						Partita		703			

L'intestazione alla data della richiesta deriva dai seguenti atti:

Situazione degli intestati dall'impianto meccanografico

N.	DATI ANAGRAFICI	CODICE FISCALE	DIRITTI E ONERI REALI
1	COMUNE DI CABRAS		(1) Proprieta` per 1000/1000
DATI DERIVANTI DA		Impianto meccanografico del 03/10/1985	

Unità immobiliari n. 1

Visura telematica esente per fini istituzionali

* Codice Fiscale Validato in Anagrafe Tributaria

Visura storica per immobile

Situazione degli atti informatizzati dall'impianto meccanografico al 20/11/2017

Data: 20/11/2017 - Ora: 18.43.09

Segue

Visura n.: T349226 Pag: 1

Dati della richiesta	Comune di CABRAS (Codice: B314A)
Catasto Terreni	Sezione di CABRAS (Provincia di ORISTANO)
	Foglio: 55 Particella: 2

INTESTATO

1	COMUNE DI CABRAS		(1) Proprieta` per 1000/1000
---	------------------	--	------------------------------

Situazione dell'Immobile dal 08/03/2007

N.	DATI IDENTIFICATIVI			DATI CLASSAMENTO						DATI DERIVANTI DA	
	Foglio	Particella	Sub	Porz	Qualità Classe	Superficie(m²)		Deduz	Reddito		Tabella di variazione del 08/03/2007 protocollo n. OR0043749 in atti dal 08/03/2007 TRASMISSIONE DATI AI SENSI DEL DECRETO 262 DEL 3 OTTOBRE 2006 (n. 15362.1/2007)
						ha are ca			Dominicale	Agrario	
1	55	2		AA	SEMINATIVO 4	5	98 00		Euro 30,88	Euro 30,88	
				AB	PASC CESPUG 2	7	67 40		Euro 23,78	Euro 15,85	
Notifica						Partita					
Annotazioni				variazione colturale ex d.l. n. 262/06 - qualità dichiarata o parificata a coltura presente nel quadro tariffario							

Situazione dell'Immobile dall'impianto meccanografico

N.	DATI IDENTIFICATIVI			DATI CLASSAMENTO					DATI DERIVANTI DA	
	Foglio	Particella	Sub	Porz	Qualità Classe	Superficie(m²)	Deduz	Reddito		
						ha are ca		Dominicale	Agrario	
1	55	2		-	PASC CESPUG 2	13 65 40		Euro 42,31 L. 81.924	Euro 28,21 L. 54.616	Impianto meccanografico del 03/10/1985
Notifica					Partita		703			

L'intestazione alla data della richiesta deriva dai seguenti atti:



Direzione Provinciale di Oristano
Ufficio Provinciale - Territorio
Servizi Catastali

Visura storica per immobile

Situazione degli atti informatizzati dall'impianto meccanografico al 20/11/2017

Data: 20/11/2017 - Ora: 18.43.09 Fine

Visura n.: T349226 Pag: 2

Situazione degli intestati dall'impianto meccanografico

N.	DATI ANAGRAFICI	CODICE FISCALE	DIRITTI E ONERI REALI
1	COMUNE DI CABRAS		(1) Proprieta` per 1000/1000
DATI DERIVANTI DA		Impianto meccanografico del 03/10/1985	

Unità immobiliari n. 1

Visura telematica esente per fini istituzionali

* Codice Fiscale Validato in Anagrafe Tributaria

Visura storica per immobile

Situazione degli atti informatizzati dall'impianto meccanografico al 20/11/2017

Data: 20/11/2017 - Ora: 18.43.55

Segue

Visura n.: T349591 Pag: 1

Dati della richiesta	Comune di CABRAS (Codice: B314A)
Catasto Terreni	Sezione di CABRAS (Provincia di ORISTANO)
	Foglio: 56 Particella: 38

INTESTATO

1	COMUNE DI CABRAS	(1) Proprieta` per 1000/1000
---	------------------	------------------------------

Situazione dell'Immobile dal 12/12/2007

N.	DATI IDENTIFICATIVI			DATI CLASSAMENTO						DATI DERIVANTI DA	
	Foglio	Particella	Sub	Porz	Qualità Classe	Superficie(m²)		Deduz	Reddito		Tabella di variazione del 12/12/2007 protocollo n. OR0238186 in atti dal 12/12/2007 TRASMISSIONE DATI AGEA AI SENSI DEL DL 3.10.2006 N.262 (n. 68561.1/2007)
						ha are ca			Dominicale	Agrario	
1	56	38		AA	PASCOLO 4	2	94 80		Euro 18,27	Euro 7,61	
				AB	SEMINATIVO 4		77 00		Euro 3,98	Euro 3,98	
Notifica						Partita					
Annotazioni				variazione colturale eseguita ai sensi del dl 3.10.2006 n. 262, convertito con modificazioni nella legge 24.11.2006 n. 286 (anno 2007) - qualita` dichiarata o parificata a coltura presente nel quadro tariffario del comune							

Situazione dell'Immobile dall'impianto meccanografico

N.	DATI IDENTIFICATIVI			DATI CLASSAMENTO					DATI DERIVANTI DA	
	Foglio	Particella	Sub	Porz	Qualità Classe	Superficie(m²)	Deduz	Reddito		
						ha are ca		Dominicale	Agrario	
1	56	38		-	PASCOLO 4	3 71 80		Euro 23,04 L. 44.616	Euro 9,60 L. 18.590	Impianto meccanografico del 03/10/1985
Notifica					Partita		703			

L'intestazione alla data della richiesta deriva dai seguenti atti:



Direzione Provinciale di Oristano
Ufficio Provinciale - Territorio
Servizi Catastali

Visura storica per immobile

Situazione degli atti informatizzati dall'impianto meccanografico al 20/11/2017

Data: 20/11/2017 - Ora: 18.43.55 Fine

Visura n.: T349591 Pag: 2

Situazione degli intestati dall'impianto meccanografico

N.	DATI ANAGRAFICI	CODICE FISCALE	DIRITTI E ONERI REALI
1	COMUNE DI CABRAS		(1) Proprieta` per 1000/1000
DATI DERIVANTI DA		Impianto meccanografico del 03/10/1985	

Unità immobiliari n. 1

Visura telematica esente per fini istituzionali

* Codice Fiscale Validato in Anagrafe Tributaria

Visura storica per immobile

Situazione degli atti informatizzati dall'impianto meccanografico al 20/11/2017

Dati della richiesta	Comune di CABRAS (Codice: B314A)
Catasto Terreni	Sezione di CABRAS (Provincia di ORISTANO)
	Foglio: 56 Particella: 80

INTESTATO

1	COMUNE DI CABRAS		(1) Proprieta` per 1000/1000
---	------------------	--	------------------------------

Situazione dell'Immobile dall'impianto meccanografico

N.	DATI IDENTIFICATIVI			DATI CLASSAMENTO						DATI DERIVANTI DA	
	Foglio	Particella	Sub	Porz	Qualità Classe	Superficie(m²)	Deduz	Reddito			
						ha are ca		Dominicale	Agrario		
1	56	80		-	PASC CESPUG 1	41 95		Euro 2,60 L. 5.034	Euro 1,30 L. 2.517	Impianto meccanografico del 03/10/1985	
Notifica						Partita		703			

L'intestazione alla data della richiesta deriva dai seguenti atti:

Situazione degli intestati dall'impianto meccanografico

N.	DATI ANAGRAFICI	CODICE FISCALE	DIRITTI E ONERI REALI
1	COMUNE DI CABRAS		(1) Proprieta` per 1000/1000
DATI DERIVANTI DA		Impianto meccanografico del 03/10/1985	

Unità immobiliari n. 1

Visura telematica esente per fini istituzionali

* Codice Fiscale Validato in Anagrafe Tributaria

Visura storica per immobile

Situazione degli atti informatizzati dall'impianto meccanografico al 20/11/2017

Dati della richiesta	Comune di CABRAS (Codice: B314A)
Catasto Terreni	Sezione di CABRAS (Provincia di ORISTANO)
	Foglio: 56 Particella: 105

INTESTATO

1	COMUNE DI CABRAS		(1) Proprieta` per 1000/1000
---	------------------	--	------------------------------

Situazione dell'Immobile dall'impianto meccanografico

N.	DATI IDENTIFICATIVI			DATI CLASSAMENTO						DATI DERIVANTI DA	
	Foglio	Particella	Sub	Porz	Qualità Classe	Superficie(m²)	Deduz	Reddito			
						ha are ca		Dominicale	Agrario		
1	56	105		-	PASC CESPUG 2	16 79 45		Euro 52,04 L. 100.767	Euro 34,69 L. 67.178	Impianto meccanografico del 03/10/1985	
Notifica						Partita		703			

L'intestazione alla data della richiesta deriva dai seguenti atti:

Situazione degli intestati dall'impianto meccanografico

N.	DATI ANAGRAFICI	CODICE FISCALE	DIRITTI E ONERI REALI
1	COMUNE DI CABRAS		(1) Proprieta` per 1000/1000
DATI DERIVANTI DA		Impianto meccanografico del 03/10/1985	

Unità immobiliari n. 1

Visura telematica esente per fini istituzionali

* Codice Fiscale Validato in Anagrafe Tributaria

Visura storica per immobile

Situazione degli atti informatizzati dall'impianto meccanografico al 20/11/2017

Data: 20/11/2017 - Ora: 18.48.59

Segue

Visura n.: T351903 Pag: 1

Dati della richiesta	Comune di CABRAS (Codice: B314A)
Catasto Terreni	Sezione di CABRAS (Provincia di ORISTANO)
	Foglio: 56 Particella: 120

INTESTATO

1	COMUNE DI CABRAS	(1) Proprieta` per 1000/1000
---	------------------	------------------------------

Situazione dell'Immobile dal 12/12/2007

N.	DATI IDENTIFICATIVI			DATI CLASSAMENTO						DATI DERIVANTI DA		
	Foglio	Particella	Sub	Porz	Qualità Classe	Superficie(m²)			Deduz	Reddito		Tabella di variazione del 12/12/2007 protocollo n. OR0238206 in atti dal 12/12/2007 TRASMISSIONE DATI AGEA AI SENSI DEL DL 3.10.2006 N.262 (n. 68581.1/2007)
						ha are ca				Dominicale	Agrario	
1	56	120		AA	PASC CESPUG 1	3	21	25		Euro 19,91	Euro 9,95	
				AB	SEMINATIVO 4	2	43	00		Euro 12,55	Euro 12,55	
Notifica						Partita						
Annotazioni				variazione colturale eseguita ai sensi del dl 3.10.2006 n. 262, convertito con modificazioni nella legge 24.11.2006 n. 286 (anno 2007) - qualita` dichiarata o parificata a coltura presente nel quadro tariffario del comune								

Situazione dell'Immobile dall'impianto meccanografico

N.	DATI IDENTIFICATIVI			DATI CLASSAMENTO					DATI DERIVANTI DA	
	Foglio	Particella	Sub	Porz	Qualità Classe	Superficie(m²)	Deduz	Reddito		
						ha are ca		Dominicale	Agrario	
1	56	120		-	PASC CESPUG 1	5 64 25		Euro 34,97 L. 67.710	Euro 17,48 L. 33.855	Impianto meccanografico del 03/10/1985
Notifica					Partita		703			

L'intestazione alla data della richiesta deriva dai seguenti atti:



Direzione Provinciale di Oristano
Ufficio Provinciale - Territorio
Servizi Catastali

Visura storica per immobile

Situazione degli atti informatizzati dall'impianto meccanografico al 20/11/2017

Data: 20/11/2017 - Ora: 18.48.59 Fine

Visura n.: T351903 Pag: 2

Situazione degli intestati dall'impianto meccanografico

N.	DATI ANAGRAFICI	CODICE FISCALE	DIRITTI E ONERI REALI
1	COMUNE DI CABRAS		(1) Proprieta` per 1000/1000
DATI DERIVANTI DA		Impianto meccanografico del 03/10/1985	

Unità immobiliari n. 1

Visura telematica esente per fini istituzionali

* Codice Fiscale Validato in Anagrafe Tributaria

Visura storica per immobile

Situazione degli atti informatizzati dall'impianto meccanografico al 20/11/2017

Data: 20/11/2017 - Ora: 18.49.49

Segue

Visura n.: T352231 Pag: 1

Dati della richiesta	Comune di CABRAS (Codice: B314A)
Catasto Terreni	Sezione di CABRAS (Provincia di ORISTANO)
	Foglio: 56 Particella: 164

INTESTATO

1	COMUNE DI CABRAS		(1) Proprieta` per 1000/1000
---	------------------	--	------------------------------

Situazione dell'Immobile dal 07/12/2012

N.	DATI IDENTIFICATIVI			DATI CLASSAMENTO						DATI DERIVANTI DA	
	Foglio	Particella	Sub	Porz	Qualità Classe	Superficie(m²)		Deduz	Reddito		
						ha	are ca		Dominicale	Agrario	
1	56	164		-	PASCOLO U ARB	21	02 15		Euro 271,42	Euro 173,71	Tabella di variazione del 07/12/2012 protocollo n. OR0170896 in atti dal 07/12/2012 TRASMISSIONE DATI AGEA AI SENSI DEL DL 3.10.2006 N.262 (n. 4068.1/2012)
Notifica						Partita					
Annotazioni				di stadio: VARIAZIONE COLTURALE ESEGUITA AI SENSI DEL DL 3.10.2006 N. 262, CONVERTITO CON MODIFICAZIONI NELLA LEGGE 24.11.2006 N. 286 E SUCCESSIVE MODIFICAZIONI (ANNO 2012) - CLASSAMENTO PER PARIFICAZIONE CON LA QUALITA' 91 - PASCOLO . CLASSE 03							

Situazione dell'Immobile dall'impianto meccanografico

N.	DATI IDENTIFICATIVI			DATI CLASSAMENTO						DATI DERIVANTI DA	
	Foglio	Particella	Sub	Porz	Qualità Classe	Superficie(m²)	Deduz	Reddito			
						ha are ca		Dominicale	Agrario		
1	56	164		-	PASCOLO 4	21 02 15		Euro 130,28 L. 252.258	Euro 54,28 L. 105.108	Impianto meccanografico del 03/10/1985	
Notifica					Partita		703				

L'intestazione alla data della richiesta deriva dai seguenti atti:

Situazione degli intestati dall'impianto meccanografico

N.	DATI ANAGRAFICI	CODICE FISCALE	DIRITTI E ONERI REALI
1	COMUNE DI CABRAS		(1) Proprieta` per 1000/1000



Direzione Provinciale di Oristano
Ufficio Provinciale - Territorio
Servizi Catastali

Visura storica per immobile

Situazione degli atti informatizzati dall'impianto meccanografico al 20/11/2017

Data: 20/11/2017 - Ora: 18.49.49 Fine

Visura n.: T352231 Pag: 2

DATI DERIVANTI DA	Impianto meccanografico del 03/10/1985
--------------------------	--

Unità immobiliari n. 1

Visura telematica esente per fini istituzionali

* Codice Fiscale Validato in Anagrafe Tributaria

Visura storica per immobile

Situazione degli atti informatizzati dall'impianto meccanografico al 20/11/2017

Data: 20/11/2017 - Ora: 18.45.19

Segue

Visura n.: T350243 Pag: 1

Dati della richiesta	Comune di CABRAS (Codice: B314A)
Catasto Terreni	Sezione di CABRAS (Provincia di ORISTANO)
	Foglio: 56 Particella: 189

INTESTATO

1	COMUNE DI CABRAS		(1) Proprieta` per 1000/1000
---	------------------	--	------------------------------

Situazione dell'Immobile dal 08/03/2007

N.	DATI IDENTIFICATIVI			DATI CLASSAMENTO						DATI DERIVANTI DA		
	Foglio	Particella	Sub	Porz	Qualità Classe	Superficie(m²)			Deduz	Reddito		Tabella di variazione del 08/03/2007 protocollo n. OR0043779 in atti dal 08/03/2007 TRASMISSIONE DATI AI SENSI DEL DECRETO 262 DEL 3 OTTOBRE 2006 (n. 15370.1/2007)
						ha are ca				Dominicale	Agrario	
1	56	189		AA	SEMINATIVO 4	2	80	00		Euro 14,46	Euro 14,46	
				AB	PASC CESPUG 2	46	57	03		Euro 144,31	Euro 96,21	
Notifica						Partita						
Annotazioni				variazione culturale ex d.l. n. 262/06 - qualità dichiarata o parificata a coltura presente nel quadro tariffario								

Situazione dell'Immobile dal 07/07/2005

N.	DATI IDENTIFICATIVI			DATI CLASSAMENTO					DATI DERIVANTI DA	
	Foglio	Particella	Sub	Porz	Qualità Classe	Superficie(m²)	Deduz	Reddito		
						ha are ca		Dominicale	Agrario	
1	56	189		-	PASC CESPUG 2	49 37 03		Euro 152,99	Euro 101,99	FRAZIONAMENTO del 07/07/2005 protocollo n. OR0081992 in atti dal 07/07/2005 (n. 81992.1/2005)
Notifica					Partita					

Nella variazione sono stati soppressi i seguenti immobili:

- foglio 56 particella 79

Sono stati inoltre variati i seguenti immobili:

- foglio 56 particella 190 - foglio 56 particella 191

L'intestazione alla data della richiesta deriva dai seguenti atti:

Visura storica per immobile

Situazione degli atti informatizzati dall'impianto meccanografico al 20/11/2017

Data: 20/11/2017 - Ora: 18.45.19 Fine

Visura n.: T350243 Pag: 2

Situazione degli intestati dal 07/07/2005

N.	DATI ANAGRAFICI	CODICE FISCALE	DIRITTI E ONERI REALI
1	COMUNE DI CABRAS		(1) Proprieta` per 1000/1000
DATI DERIVANTI DA		FRAZIONAMENTO del 07/07/2005 protocollo n. OR0081992 in atti dal 07/07/2005 Registrazione: (n. 81992.1/2005)	

Situazione dell'immobile che ha originato il precedente dall'impianto meccanografico

N.	DATI IDENTIFICATIVI			DATI CLASSAMENTO						DATI DERIVANTI DA	
	Foglio	Particella	Sub	Porz	Qualità Classe	Superficie(m²)		Deduz	Reddito		
						ha are ca			Dominicale	Agrario	
1	56	79		-	PASC CESPUG 2	53	45 65		Euro 165,65 L. 320.739	Euro 110,43 L. 213.826	Impianto meccanografico del 03/10/1985
Notifica					Partita	703					

L'intestazione alla data della richiesta deriva dai seguenti atti:

Situazione degli intestati dall'impianto meccanografico

N.	DATI ANAGRAFICI	CODICE FISCALE	DIRITTI E ONERI REALI
1	COMUNE DI CABRAS		(1) Proprieta` per 1000/1000 fino al 07/07/2005
DATI DERIVANTI DA		Impianto meccanografico del 03/10/1985	

Unità immobiliari n. 1

Visura telematica esente per fini istituzionali

* Codice Fiscale Validato in Anagrafe Tributaria

Visura storica per immobile

Situazione degli atti informatizzati dall'impianto meccanografico al 20/11/2017

Data: 20/11/2017 - Ora: 18.46.15 Segue

Visura n.: T350700 Pag: 1

Dati della richiesta	Comune di CABRAS (Codice: B314A)
Catasto Terreni	Sezione di CABRAS (Provincia di ORISTANO)
	Foglio: 56 Particella: 190

INTESTATO

1	COMUNE DI CABRAS	(1) Proprieta` per 1000/1000
---	------------------	------------------------------

Situazione dell'Immobile dal 07/07/2005

N.	DATI IDENTIFICATIVI			DATI CLASSAMENTO						DATI DERIVANTI DA	
	Foglio	Particella	Sub	Porz	Qualità Classe	Superficie(m²)	Deduz	Reddito			
						ha are ca		Dominicale	Agrario		
1	56	190		-	PASC CESPUG 2	52 52		Euro 1,63	Euro 1,08	FRAZIONAMENTO del 07/07/2005 protocollo n. OR0081992 in atti dal 07/07/2005 (n. 81992.1/2005)	
Notifica						Partita					

Nella variazione sono stati soppressi i seguenti immobili:

- foglio 56 particella 79

Sono stati inoltre variati i seguenti immobili:

- foglio 56 particella 189 - foglio 56 particella 191

L'intestazione alla data della richiesta deriva dai seguenti atti:

Situazione degli intestati dal 07/07/2005

N.	DATI ANAGRAFICI	CODICE FISCALE	DIRITTI E ONERI REALI
1	COMUNE DI CABRAS		(1) Proprieta` per 1000/1000
DATI DERIVANTI DA		FRAZIONAMENTO del 07/07/2005 protocollo n. OR0081992 in atti dal 07/07/2005 Registrazione: (n. 81992.1/2005)	

Situazione dell'immobile che ha originato il precedente dall'impianto meccanografico

N.	DATI IDENTIFICATIVI			DATI CLASSAMENTO						DATI DERIVANTI DA	
	Foglio	Particella	Sub	Porz	Qualità Classe	Superficie(m²)	Deduz	Reddito			
						ha are ca		Dominicale	Agrario		
1	56	79		-	PASC CESPUG 2	53 45 65		Euro 165,65 L. 320.739	Euro 110,43 L. 213.826	Impianto meccanografico del 03/10/1985	



Direzione Provinciale di Oristano
Ufficio Provinciale - Territorio
Servizi Catastali

Visura storica per immobile

Situazione degli atti informatizzati dall'impianto meccanografico al 20/11/2017

Data: 20/11/2017 - Ora: 18.46.15 Fine

Visura n.: T350700 Pag: 2

Notifica		Partita	703		
-----------------	--	----------------	-----	--	--

L'intestazione alla data della richiesta deriva dai seguenti atti:

Situazione degli intestati dall'impianto meccanografico

N.	DATI ANAGRAFICI	CODICE FISCALE	DIRITTI E ONERI REALI
1	COMUNE DI CABRAS		(1) Proprieta` per 1000/1000 fino al 07/07/2005
DATI DERIVANTI DA		Impianto meccanografico del 03/10/1985	

Unità immobiliari n. 1

Visura telematica esente per fini istituzionali

* Codice Fiscale Validato in Anagrafe Tributaria

Visura storica per immobile

Situazione degli atti informatizzati dall'impianto meccanografico al 20/11/2017

Data: 20/11/2017 - Ora: 18.46.47

Segue

Visura n.: T350918 Pag: 1

Dati della richiesta	Comune di CABRAS (Codice: B314A)
Catasto Terreni	Sezione di CABRAS (Provincia di ORISTANO)
	Foglio: 56 Particella: 191

INTESTATO

1	COMUNE DI CABRAS		(1) Proprieta` per 1000/1000
---	------------------	--	------------------------------

Situazione dell'Immobile dal 07/07/2005

N.	DATI IDENTIFICATIVI			DATI CLASSAMENTO						DATI DERIVANTI DA	
	Foglio	Particella	Sub	Porz	Qualità Classe	Superficie(m²)		Deduz	Reddito		
						ha	are ca		Dominicale	Agrario	
1	56	191		-	PASC CESPUG 2	3	56 10		Euro 11,03	Euro 7,36	FRAZIONAMENTO del 07/07/2005 protocollo n. OR0081992 in atti dal 07/07/2005 (n. 81992.1/2005)
Notifica						Partita					

Nella variazione sono stati soppressi i seguenti immobili:

- foglio 56 particella 79

Sono stati inoltre variati i seguenti immobili:

- foglio 56 particella 189 - foglio 56 particella 190

L'intestazione alla data della richiesta deriva dai seguenti atti:

Situazione degli intestati dal 07/07/2005

N.	DATI ANAGRAFICI	CODICE FISCALE	DIRITTI E ONERI REALI
1	COMUNE DI CABRAS		(1) Proprieta` per 1000/1000
DATI DERIVANTI DA		FRAZIONAMENTO del 07/07/2005 protocollo n. OR0081992 in atti dal 07/07/2005 Registrazione: (n. 81992.1/2005)	

Situazione dell'immobile che ha originato il precedente dall'impianto meccanografico

N.	DATI IDENTIFICATIVI			DATI CLASSAMENTO						DATI DERIVANTI DA	
	Foglio	Particella	Sub	Porz	Qualità Classe	Superficie(m²)		Deduz	Reddito		
						ha	are ca		Dominicale	Agrario	
1	56	79		-	PASC CESPUG 2	53	45 65		Euro 165,65 L. 320.739	Euro 110,43 L. 213.826	Impianto meccanografico del 03/10/1985



Direzione Provinciale di Oristano
Ufficio Provinciale - Territorio
Servizi Catastali

Visura storica per immobile

Situazione degli atti informatizzati dall'impianto meccanografico al 20/11/2017

Data: 20/11/2017 - Ora: 18.46.47 Fine

Visura n.: T350918 Pag: 2

Notifica		Partita	703		
----------	--	---------	-----	--	--

L'intestazione alla data della richiesta deriva dai seguenti atti:

Situazione degli intestati dall'impianto meccanografico

N.	DATI ANAGRAFICI	CODICE FISCALE	DIRITTI E ONERI REALI
1	COMUNE DI CABRAS		(1) Proprieta` per 1000/1000 fino al 07/07/2005
DATI DERIVANTI DA		Impianto meccanografico del 03/10/1985	

Unità immobiliari n. 1

Visura telematica esente per fini istituzionali

* Codice Fiscale Validato in Anagrafe Tributaria

Visura storica per immobile

Situazione degli atti informatizzati dall'impianto meccanografico al 20/11/2017

Data: 20/11/2017 - Ora: 18.54.03

Segue

Visura n.: T354111 Pag: 1

Dati della richiesta	Comune di CABRAS (Codice: B314A)
Catasto Terreni	Sezione di CABRAS (Provincia di ORISTANO)
	Foglio: 58 Particella: 413

INTESTATO

1	COMUNE DI CABRAS		(1) Proprieta` per 1000/1000
---	------------------	--	------------------------------

Situazione dell'Immobile dal 16/12/2016

N.	DATI IDENTIFICATIVI			DATI CLASSAMENTO						DATI DERIVANTI DA	
	Foglio	Particella	Sub	Porz	Qualità Classe	Superficie(m²)		Deduz	Reddito		
						ha are ca			Dominicale	Agrario	
1	58	413		AA	PASCOLO 4	02 01			Euro 0,12	Euro 0,05	Variazione del 16/12/2016 protocollo n. OR0064624 in atti dal 16/12/2016 TRASMISSIONE DATI AGEA AI SENSI DEL DL 3.10.2006 N. 262 (n. 3189.1/2016)
				AB	PASCOLO ARB U	6 76 49			Euro 87,34	Euro 55,90	
Notifica						Partita					
Annotazioni				di stadio: Variazione culturale eseguita ai sensi del DI 3.10.2006 n. 262, convertito con modificazioni nella legge 24.11.2006 n. 286 e successive modificazioni (anno 2016) - Porzione AB Classamento per parificazione con la qualità 91 - PASCOLO, Classe 03							

Situazione dell'Immobile dal 10/12/2013

N.	DATI IDENTIFICATIVI			DATI CLASSAMENTO						DATI DERIVANTI DA	
	Foglio	Particella	Sub	Porz	Qualità Classe	Superficie(m²)		Deduz	Reddito		
						ha	are ca		Dominicale	Agrario	
1	58	413		-	PASCOLO U ARB	6	78 50		Euro 87,60	Euro 56,07	Variazione del 10/12/2013 protocollo n. OR0101437 in atti dal 10/12/2013 TRASMISSIONE DATI AGEA AI SENSI DEL DL 3.10.2006 N.262 (n. 8633.1/2013)
Notifica						Partita					

Visura storica per immobile

Situazione degli atti informatizzati dall'impianto meccanografico al 20/11/2017

Data: 20/11/2017 - Ora: 18.54.03

Segue

Visura n.: T354111 Pag: 2

Annotazioni	di stadio: VARIAZIONE COLTURALE ESEGUITA AI SENSI DEL DL 3.10.2006 N. 262, CONVERTITO CON MODIFICAZIONI NELLA LEGGE 24.11.2006 N. 286 E SUCCESSIVE MODIFICAZIONI (ANNO 2013)
--------------------	--

Situazione dell'Immobile dal 21/12/2009

N.	DATI IDENTIFICATIVI			DATI CLASSAMENTO						DATI DERIVANTI DA		
	Foglio	Particella	Sub	Porz	Qualità Classe	Superficie(m²)			Deduz	Reddito		Tabella di variazione del 21/12/2009 protocollo n. OR0241153 in atti dal 21/12/2009 TRASMISSIONE DATI AGEA AI SENSI DEL DL 3.10.2006 N.262 (n. 6692.1/2009)
						ha are ca				Dominicale	Agrario	
1	58	413		AA	PASCOLO U ARB	6	05	00		Euro 78,11	Euro 49,99	
				AB	PASCOLO 4		73	50		Euro 4,56	Euro 1,90	
Notifica						Partita						
Annotazioni				di stadio: VARIAZIONE COLTURALE ESEGUITA AI SENSI DEL DL 3.10.2006 N. 262, CONVERTITO CON MODIFICAZIONI NELLA LEGGE 24.11.2006 N. 286 E SUCCESSIVE MODIFICAZIONI (ANNO 2009) PORZIONE AA: CLASSAMENTO PER PARIFICAZIONE CON LA QUALITA` 91 - PASCOLO . CLASSE 03								

Situazione dell'Immobile dal 07/07/2005

N.	DATI IDENTIFICATIVI			DATI CLASSAMENTO						DATI DERIVANTI DA	
	Foglio	Particella	Sub	Porz	Qualità Classe	Superficie(m²)		Deduz	Reddito		
						ha	are ca		Dominicale	Agrario	
1	58	413		-	PASCOLO 4	6	78 50		Euro 42,05	Euro 17,52	FRAZIONAMENTO del 07/07/2005 protocollo n. OR0081975 in atti dal 07/07/2005 (n. 81975.1/2005)
Notifica						Partita					

Nella variazione sono stati soppressi i seguenti immobili:

- foglio 58 particella 244

Sono stati inoltre variati i seguenti immobili:

- foglio 58 particella 414

L'intestazione alla data della richiesta deriva dai seguenti atti:

Situazione degli intestati dal 07/07/2005

N.	DATI ANAGRAFICI		CODICE FISCALE	DIRITTI E ONERI REALI
1	COMUNE DI CABRAS			(1) Proprieta` per 1000/1000
DATI DERIVANTI DA		FRAZIONAMENTO del 07/07/2005 protocollo n. OR0081975 in atti dal 07/07/2005 Registrazione: (n. 81975.1/2005)		

Visura storica per immobile

Situazione degli atti informatizzati dall'impianto meccanografico al 20/11/2017

Data: 20/11/2017 - Ora: 18.54.04 Fine

Visura n.: T354111 Pag: 3

Situazione dell'immobile che ha originato il precedente dall'impianto meccanografico

N.	DATI IDENTIFICATIVI			DATI CLASSAMENTO							DATI DERIVANTI DA	
	Foglio	Particella	Sub	Porz	Qualità Classe	Superficie(m²)		Deduz	Reddito			
						ha are ca			Dominicale	Agrario		
1	58	244		-	PASCOLO 4	6	89 50		Euro 42,73 L. 82.740	Euro 17,80 L. 34.475	Impianto meccanografico del 03/10/1985	
Notifica						Partita		703				

L'intestazione alla data della richiesta deriva dai seguenti atti:

Situazione degli intestati dall'impianto meccanografico

N.	DATI ANAGRAFICI	CODICE FISCALE	DIRITTI E ONERI REALI
1	COMUNE DI CABRAS		(1) Proprieta` per 1000/1000 fino al 07/07/2005
DATI DERIVANTI DA		Impianto meccanografico del 03/10/1985	

Unità immobiliari n. 1

Visura telematica esente per fini istituzionali

* Codice Fiscale Validato in Anagrafe Tributaria

Visura storica per immobile

Data: 20/11/2017 - Ora: 18.55.53 Segue

Visura n.: T354942 Pag: 1

Situazione degli atti informatizzati dall'impianto meccanografico al 20/11/2017

Dati della richiesta	Comune di CABRAS (Codice: B314A)
Catasto Terreni	Sezione di CABRAS (Provincia di ORISTANO)
	Foglio: 58 Particella: 414

INTESTATO

1	COMUNE DI CABRAS	(1) Proprieta` per 1000/1000
---	------------------	------------------------------

Situazione dell'Immobile dal 07/07/2005

N.	DATI IDENTIFICATIVI			DATI CLASSAMENTO						DATI DERIVANTI DA	
	Foglio	Particella	Sub	Porz	Qualità Classe	Superficie(m²)	Deduz	Reddito			
						ha are ca		Dominicale	Agrario		
1	58	414		-	PASCOLO 4	11 00		Euro 0,68	Euro 0,28	FRAZIONAMENTO del 07/07/2005 protocollo n. OR0081975 in atti dal 07/07/2005 (n. 81975.1/2005)	
Notifica						Partita					
Annotazioni				sr							

Nella variazione sono stati soppressi i seguenti immobili:

- foglio 58 particella 244

Sono stati inoltre variati i seguenti immobili:

- foglio 58 particella 413

L'intestazione alla data della richiesta deriva dai seguenti atti:

Situazione degli intestati dal 07/07/2005

N.	DATI ANAGRAFICI	CODICE FISCALE	DIRITTI E ONERI REALI
1	COMUNE DI CABRAS		(1) Proprieta` per 1000/1000
DATI DERIVANTI DA		FRAZIONAMENTO del 07/07/2005 protocollo n. OR0081975 in atti dal 07/07/2005 Registrazione: (n. 81975.1/2005)	

Situazione dell'immobile che ha originato il precedente dall'impianto meccanografico

N.	DATI IDENTIFICATIVI			DATI CLASSAMENTO					DATI DERIVANTI DA	
	Foglio	Particella	Sub	Porz	Qualità Classe	Superficie(m²)	Deduz	Reddito		
						ha are ca		Dominicale	Agrario	
1	58	244		-	PASCOLO 4	6 89 50		Euro 42,73 L. 82.740	Euro 17,80 L. 34.475	Impianto meccanografico del 03/10/1985



Direzione Provinciale di Oristano
Ufficio Provinciale - Territorio
Servizi Catastali

Visura storica per immobile

Situazione degli atti informatizzati dall'impianto meccanografico al 20/11/2017

Data: 20/11/2017 - Ora: 18.55.53 Fine

Visura n.: T354942 Pag: 2

Notifica		Partita	703		
----------	--	---------	-----	--	--

L'intestazione alla data della richiesta deriva dai seguenti atti:

Situazione degli intestati dall'impianto meccanografico

N.	DATI ANAGRAFICI	CODICE FISCALE	DIRITTI E ONERI REALI
1	COMUNE DI CABRAS		(1) Proprieta` per 1000/1000 fino al 07/07/2005
DATI DERIVANTI DA		Impianto meccanografico del 03/10/1985	

Unità immobiliari n. 1

Visura telematica esente per fini istituzionali

* Codice Fiscale Validato in Anagrafe Tributaria

Visura storica per immobile

Situazione degli atti informatizzati dall'impianto meccanografico al 20/11/2017

Dati della richiesta	Comune di CABRAS (Codice: B314A)
Catasto Terreni	Sezione di CABRAS (Provincia di ORISTANO)
	Foglio: 59 Particella: 362

INTESTATO

1	COMUNE DI CABRAS		(1) Proprieta` per 1000/1000
---	------------------	--	------------------------------

Situazione dell'Immobile dall'impianto meccanografico

N.	DATI IDENTIFICATIVI			DATI CLASSAMENTO						DATI DERIVANTI DA	
	Foglio	Particella	Sub	Porz	Qualità Classe	Superficie(m²)	Deduz	Reddito			
						ha are ca		Dominicale	Agrario		
1	59	362		-	PASCOLO 4	14 35		Euro 0,89 L. 1.722	Euro 0,37 L. 718	Impianto meccanografico del 03/10/1985	
Notifica						Partita	703				

L'intestazione alla data della richiesta deriva dai seguenti atti:

Situazione degli intestati dall'impianto meccanografico

N.	DATI ANAGRAFICI	CODICE FISCALE	DIRITTI E ONERI REALI
1	COMUNE DI CABRAS		(1) Proprieta` per 1000/1000
DATI DERIVANTI DA		Impianto meccanografico del 03/10/1985	

Unità immobiliari n. 1

Visura telematica esente per fini istituzionali

* Codice Fiscale Validato in Anagrafe Tributaria

Visura storica per immobile

Situazione degli atti informatizzati dall'impianto meccanografico al 17/11/2017

Data: 17/11/2017 - Ora: 19.51.02 Segue

Visura n.: T313368 Pag: 1

Dati della richiesta	Comune di CABRAS (Codice: B314A)
Catasto Terreni	Sezione di CABRAS (Provincia di ORISTANO)
	Foglio: 29 Particella: 5721

INTESTATO

1	COMUNE DI CABRAS	(1) Proprieta` per 1000/1000
---	------------------	------------------------------

Situazione dell'Immobile dal 22/08/2013

N.	DATI IDENTIFICATIVI			DATI CLASSAMENTO						DATI DERIVANTI DA	
	Foglio	Particella	Sub	Porz	Qualità Classe	Superficie(m²)		Deduz	Reddito		
						ha are ca			Dominicale	Agrario	
1	29	5721		-	SEMINATIVO 4	02 56			Euro 0,13	Euro 0,13	VARIAZIONE D'UFFICIO del 22/08/2013 protocollo n. OR0071983 in atti dal 22/08/2013 INSERIMENTO ANNOTAZIONI (n. 6166.1/2013)
Notifica						Partita					
Annotazioni				di immobile: atto di aggiornamento non conforme all'art. 1, comma 8, d.m. n. 701/94-sr							

Sono stati inoltre variati i seguenti immobili:

- foglio 29 particella 5720

Situazione dell'Immobile dal 19/08/2013

N.	DATI IDENTIFICATIVI			DATI CLASSAMENTO						DATI DERIVANTI DA	
	Foglio	Particella	Sub	Porz	Qualità Classe	Superficie(m²)		Deduz	Reddito		
						ha are ca			Dominicale	Agrario	
1	29	5721		-	SEMINATIVO 4	02 56			Euro 0,13	Euro 0,13	FRAZIONAMENTO del 19/08/2013 protocollo n. OR0071035 in atti dal 19/08/2013 presentato il 19/08/2013 (n. 71035.1/2013)
Notifica						Partita					
Annotazioni				di immobile: atto di aggiornamento non conforme all'art. 1, comma 8, d.m. n. 701/94-sr							

Nella variazione sono stati soppressi i seguenti immobili:

- foglio 29 particella 10

Sono stati inoltre variati i seguenti immobili:

- foglio 29 particella 5720

L'intestazione alla data della richiesta deriva dai seguenti atti:

Visura storica per immobile

Situazione degli atti informatizzati dall'impianto meccanografico al 17/11/2017

Data: 17/11/2017 - Ora: 19.51.02 Segue

Visura n.: T313368 Pag: 2

Situazione degli intestati dal 19/08/2013

N.	DATI ANAGRAFICI	CODICE FISCALE	DIRITTI E ONERI REALI
1	COMUNE DI CABRAS		(1) Proprieta` per 1000/1000
DATI DERIVANTI DA		FRAZIONAMENTO del 19/08/2013 protocollo n. OR0071035 in atti dal 19/08/2013 Registrazione: presentato il 19/08/2013 (n. 71035.1/2013)	

Situazione dell'immobile che ha originato il precedente dal 16/08/2013

N.	DATI IDENTIFICATIVI			DATI CLASSAMENTO						DATI DERIVANTI DA	
	Foglio	Particella	Sub	Porz	Qualità Classe	Superficie(m²)		Deduz	Reddito		
						ha are ca			Dominicale	Agrario	
1	29	10		-	SEMINATIVO 4	11	64 60		Euro 60,15	Euro 60,15	Variazione del 16/08/2013 protocollo n. OR0070640 in atti dal 16/08/2013 PROT. IST.70637 DEL 16.08.13 (n. 6062.1/2013)
Notifica						Partita					

Situazione dell'Immobile dal 08/03/2007

N.	DATI IDENTIFICATIVI			DATI CLASSAMENTO							DATI DERIVANTI DA
	Foglio	Particella	Sub	Porz	Qualità Classe	Superficie(m²)		Deduz	Reddito		Tabella di variazione del 08/03/2007 protocollo n. OR0042294 in atti dal 08/03/2007 TRASMISSIONE DATI AI SENSI DEL DECRETO 262 DEL 3 OTTOBRE 2006 (n. 13992.1/2007)
						ha are ca			Dominicale	Agrario	
1	29	10		AA	SEMINATIVO 4	7	67 00		Euro 39,61	Euro 39,61	
				AB	PASCOLO 2		60 00		Euro 10,85	Euro 9,30	
				AC	PASC CESPUG 2	3	37 60		Euro 10,46	Euro 6,97	
Notifica							Partita				
Annotazioni				variazione culturale ex d.l. n. 262/06 - qualita' dichiarata o parificata a coltura presente nel quadro tariffario							

Situazione dell'Immobile dall'impianto meccanografico

N.	DATI IDENTIFICATIVI			DATI CLASSAMENTO						DATI DERIVANTI DA	
	Foglio	Particella	Sub	Porz	Qualità Classe	Superficie(m²)		Deduz	Reddito		
						ha are ca			Dominicale	Agrario	
1	29	10		-	PASC CESPUG 2	11	64 60		Euro 36,09 L. 69.876	Euro 24,06 L. 46.584	Impianto meccanografico del 03/10/1985



Direzione Provinciale di Oristano
Ufficio Provinciale - Territorio
Servizi Catastali

Visura storica per immobile

Situazione degli atti informatizzati dall'impianto meccanografico al 17/11/2017

Data: 17/11/2017 - Ora: 19.51.02 Fine

Visura n.: T313368 Pag: 3

Notifica		Partita	703		
-----------------	--	----------------	-----	--	--

L'intestazione alla data della richiesta deriva dai seguenti atti:

Situazione degli intestati dall'impianto meccanografico

N.	DATI ANAGRAFICI	CODICE FISCALE	DIRITTI E ONERI REALI
1	COMUNE DI CABRAS		(1) Proprieta` per 1000/1000 fino al 19/08/2013
DATI DERIVANTI DA		Impianto meccanografico del 03/10/1985	

Unità immobiliari n. 1

Visura telematica esente per fini istituzionali

* Codice Fiscale Validato in Anagrafe Tributaria

Visura storica per immobile

Situazione degli atti informatizzati dall'impianto meccanografico al 20/11/2017

Dati della richiesta	Comune di CABRAS (Codice: B314A)
Catasto Terreni	Sezione di CABRAS (Provincia di ORISTANO)
	Foglio: 60 Particella: 64

INTESTATO

1	COMUNE DI CABRAS	(1) Proprieta` per 1000/1000
---	------------------	------------------------------

Situazione dell'Immobile dall'impianto meccanografico

N.	DATI IDENTIFICATIVI			DATI CLASSAMENTO						DATI DERIVANTI DA
	Foglio	Particella	Sub	Porz	Qualità Classe	Superficie(m²)	Deduz	Reddito		
						ha are ca		Dominicale	Agrario	
1	60	64		-	PASCOLO 4	24 80		Euro 1,54 L. 2.976	Euro 0,64 L. 1.240	Impianto meccanografico del 03/10/1985
Notifica						Partita	703			

L'intestazione alla data della richiesta deriva dai seguenti atti:

Situazione degli intestati dall'impianto meccanografico

N.	DATI ANAGRAFICI	CODICE FISCALE	DIRITTI E ONERI REALI
1	COMUNE DI CABRAS		(1) Proprieta` per 1000/1000
DATI DERIVANTI DA		Impianto meccanografico del 03/10/1985	

Unità immobiliari n. 1

Visura telematica esente per fini istituzionali

* Codice Fiscale Validato in Anagrafe Tributaria

Visura storica per immobile

Data: 20/11/2017 - Ora: 18.58.17 Fine

Visura n.: T355980 Pag: 1

Situazione degli atti informatizzati dall'impianto meccanografico al 20/11/2017

Dati della richiesta	Comune di CABRAS (Codice: B314A)
Catasto Terreni	Sezione di CABRAS (Provincia di ORISTANO)
	Foglio: 60 Particella: 396

INTESTATO

1	COMUNE DI CABRAS	(1) Proprieta` per 1000/1000
---	------------------	------------------------------

Situazione dell'Immobile dall'impianto meccanografico

N.	DATI IDENTIFICATIVI			DATI CLASSAMENTO						DATI DERIVANTI DA	
	Foglio	Particella	Sub	Porz	Qualità Classe	Superficie(m²)	Deduz	Reddito			
						ha are ca		Dominicale	Agrario		
1	60	396		-	PASCOLO 4	86 20		Euro 5,34 L. 10.344	Euro 2,23 L. 4.310	Impianto meccanografico del 03/10/1985	
Notifica						Partita		703			

L'intestazione alla data della richiesta deriva dai seguenti atti:

Situazione degli intestati dall'impianto meccanografico

N.	DATI ANAGRAFICI	CODICE FISCALE	DIRITTI E ONERI REALI
1	COMUNE DI CABRAS		(1) Proprieta` per 1000/1000
DATI DERIVANTI DA		Impianto meccanografico del 03/10/1985	

Unità immobiliari n. 1

Visura telematica esente per fini istituzionali

* Codice Fiscale Validato in Anagrafe Tributaria

Visura storica per immobile

Situazione degli atti informatizzati dall'impianto meccanografico al 20/11/2017

Data: 20/11/2017 - Ora: 18.59.08

Segue

Visura n.: T356369 Pag: 1

Dati della richiesta	Comune di CABRAS (Codice: B314A)
Catasto Terreni	Sezione di CABRAS (Provincia di ORISTANO)
	Foglio: 60 Particella: 410

INTESTATO

1	COMUNE DI CABRAS		(1) Proprieta` per 1000/1000
---	------------------	--	------------------------------

Situazione dell'Immobile dal 08/03/2007

N.	DATI IDENTIFICATIVI			DATI CLASSAMENTO						DATI DERIVANTI DA	
	Foglio	Particella	Sub	Porz	Qualità Classe	Superficie(m²)		Deduz	Reddito		Tabella di variazione del 08/03/2007 protocollo n. OR0044197 in atti dal 08/03/2007 TRASMISSIONE DATI AI SENSI DEL DECRETO 262 DEL 3 OTTOBRE 2006 (n. 15785.1/2007)
						ha are ca			Dominicale	Agrario	
1	60	410		AA	SEMINATIVO 2	1	13 00		Euro 32,10	Euro 20,43	
				AB	PASCOLO 4	1	13 15		Euro 7,01	Euro 2,92	
Notifica						Partita					
Annotazioni				variazione colturale ex d.l. n. 262/06 - qualità dichiarata o parificata a coltura presente nel quadro tariffario							

Situazione dell'Immobile dall'impianto meccanografico

N.	DATI IDENTIFICATIVI			DATI CLASSAMENTO					DATI DERIVANTI DA	
	Foglio	Particella	Sub	Porz	Qualità Classe	Superficie(m²)	Deduz	Reddito		
						ha are ca		Dominicale	Agrario	
1	60	410		-	PASCOLO 4	2 26 15		Euro 14,02 L. 27.138	Euro 5,84 L. 11.308	Impianto meccanografico del 03/10/1985
Notifica					Partita		703			

L'intestazione alla data della richiesta deriva dai seguenti atti:



Direzione Provinciale di Oristano
Ufficio Provinciale - Territorio
Servizi Catastali

Visura storica per immobile

Situazione degli atti informatizzati dall'impianto meccanografico al 20/11/2017

Data: 20/11/2017 - Ora: 18.59.08 Fine

Visura n.: T356369 Pag: 2

Situazione degli intestati dall'impianto meccanografico

N.	DATI ANAGRAFICI	CODICE FISCALE	DIRITTI E ONERI REALI
1	COMUNE DI CABRAS		(1) Proprieta` per 1000/1000
DATI DERIVANTI DA		Impianto meccanografico del 03/10/1985	

Unità immobiliari n. 1

Visura telematica esente per fini istituzionali

* Codice Fiscale Validato in Anagrafe Tributaria

Visura storica per immobile

Situazione degli atti informatizzati dall'impianto meccanografico al 20/11/2017

Dati della richiesta	Comune di CABRAS (Codice: B314A)
Catasto Terreni	Sezione di CABRAS (Provincia di ORISTANO)
	Foglio: 61 Particella: 692

INTESTATO

1	COMUNE DI CABRAS		(1) Proprieta` per 1000/1000
---	------------------	--	------------------------------

Situazione dell'Immobile dall'impianto meccanografico

N.	DATI IDENTIFICATIVI			DATI CLASSAMENTO						DATI DERIVANTI DA	
	Foglio	Particella	Sub	Porz	Qualità Classe	Superficie(m²)		Deduz	Reddito		
						ha	are ca		Dominicale	Agrario	
1	61	692		-	PASCOLO 4	3	79 55		Euro 23,52 L. 45.546	Euro 9,80 L. 18.978	Impianto meccanografico del 03/10/1985
Notifica						Partita		703			

L'intestazione alla data della richiesta deriva dai seguenti atti:

Situazione degli intestati dall'impianto meccanografico

N.	DATI ANAGRAFICI	CODICE FISCALE	DIRITTI E ONERI REALI
1	COMUNE DI CABRAS		(1) Proprieta` per 1000/1000
DATI DERIVANTI DA		Impianto meccanografico del 03/10/1985	

Unità immobiliari n. 1

Visura telematica esente per fini istituzionali

* Codice Fiscale Validato in Anagrafe Tributaria

Visura storica per immobile

Situazione degli atti informatizzati dall'impianto meccanografico al 20/11/2017

Data: 20/11/2017 - Ora: 19.00.40

Segue

Visura n.: T356985 Pag: 1

Dati della richiesta	Comune di CABRAS (Codice: B314A)
Catasto Terreni	Sezione di CABRAS (Provincia di ORISTANO)
	Foglio: 61 Particella: 693

INTESTATO

1	COMUNE DI CABRAS		(1) Proprieta` per 1000/1000
---	------------------	--	------------------------------

Situazione dell'Immobile dal 08/03/2007

N.	DATI IDENTIFICATIVI			DATI CLASSAMENTO						DATI DERIVANTI DA	
	Foglio	Particella	Sub	Porz	Qualità Classe	Superficie(m²)		Deduz	Reddito		Tabella di variazione del 08/03/2007 protocollo n. OR0044341 in atti dal 08/03/2007 TRASMISSIONE DATI AI SENSI DEL DECRETO 262 DEL 3 OTTOBRE 2006 (n. 15926.1/2007)
						ha are ca			Dominicale	Agrario	
1	61	693		AA	ORTO IRRIG U	65	00		Euro 94,00	Euro 35,25	
				AB	INCOLT PROD U	8	64 75		Euro 4,47	Euro 4,47	
Notifica						Partita					
Annotazioni				variazione colturale ex d.l. n. 262/06 - qualità dichiarata o parificata a coltura presente nel quadro tariffario							

Situazione dell'Immobile dall'impianto meccanografico

N.	DATI IDENTIFICATIVI			DATI CLASSAMENTO						DATI DERIVANTI DA
	Foglio	Particella	Sub	Porz	Qualità Classe	Superficie(m²)	Deduz	Reddito		
						ha are ca		Dominicale	Agrario	
1	61	693		-	INCOLT PROD U	9 29 75		Euro 4,80 L. 9.298	Euro 4,80 L. 9.298	Impianto meccanografico del 03/10/1985
Notifica					Partita		703			

L'intestazione alla data della richiesta deriva dai seguenti atti:



Direzione Provinciale di Oristano
Ufficio Provinciale - Territorio
Servizi Catastali

Visura storica per immobile

Situazione degli atti informatizzati dall'impianto meccanografico al 20/11/2017

Data: 20/11/2017 - Ora: 19.00.40 Fine

Visura n.: T356985 Pag: 2

Situazione degli intestati dall'impianto meccanografico

N.	DATI ANAGRAFICI	CODICE FISCALE	DIRITTI E ONERI REALI
1	COMUNE DI CABRAS		(1) Proprieta` per 1000/1000
DATI DERIVANTI DA		Impianto meccanografico del 03/10/1985	

Unità immobiliari n. 1

Visura telematica esente per fini istituzionali

* Codice Fiscale Validato in Anagrafe Tributaria

Visura storica per immobile

Situazione degli atti informatizzati dall'impianto meccanografico al 20/11/2017

Dati della richiesta	Comune di CABRAS (Codice: B314A)
Catasto Terreni	Sezione di CABRAS (Provincia di ORISTANO)
	Foglio: 61 Particella: 694

INTESTATO

1	COMUNE DI CABRAS		(1) Proprieta` per 1000/1000
---	------------------	--	------------------------------

Situazione dell'Immobile dall'impianto meccanografico

N.	DATI IDENTIFICATIVI			DATI CLASSAMENTO						DATI DERIVANTI DA	
	Foglio	Particella	Sub	Porz	Qualità Classe	Superficie(m²)		Deduz	Reddito		
						ha	are ca		Dominicale	Agrario	
1	61	694		-	PASCOLO 4	4	15 95		Euro 25,78 L. 49.914	Euro 10,74 L. 20.798	Impianto meccanografico del 03/10/1985
Notifica						Partita		703			

L'intestazione alla data della richiesta deriva dai seguenti atti:

Situazione degli intestati dall'impianto meccanografico

N.	DATI ANAGRAFICI	CODICE FISCALE	DIRITTI E ONERI REALI
1	COMUNE DI CABRAS		(1) Proprieta` per 1000/1000
DATI DERIVANTI DA		Impianto meccanografico del 03/10/1985	

Unità immobiliari n. 1

Visura telematica esente per fini istituzionali

* Codice Fiscale Validato in Anagrafe Tributaria

Visura storica per immobile

Situazione degli atti informatizzati dall'impianto meccanografico al 20/11/2017

Dati della richiesta	Comune di CABRAS (Codice: B314A)
Catasto Terreni	Sezione di CABRAS (Provincia di ORISTANO)
	Foglio: 61 Particella: 695

INTESTATO

1	COMUNE DI CABRAS		(1) Proprieta` per 1000/1000
---	------------------	--	------------------------------

Situazione dell'Immobile dall'impianto meccanografico

N.	DATI IDENTIFICATIVI			DATI CLASSAMENTO						DATI DERIVANTI DA	
	Foglio	Particella	Sub	Porz	Qualità Classe	Superficie(m²)	Deduz	Reddito			
						ha are ca		Dominicale	Agrario		
1	61	695		-	PASCOLO 4	95 85		Euro 5,94 L. 11.502	Euro 2,48 L. 4.793	Impianto meccanografico del 03/10/1985	
Notifica						Partita	703				

L'intestazione alla data della richiesta deriva dai seguenti atti:

Situazione degli intestati dall'impianto meccanografico

N.	DATI ANAGRAFICI	CODICE FISCALE	DIRITTI E ONERI REALI
1	COMUNE DI CABRAS		(1) Proprieta` per 1000/1000
DATI DERIVANTI DA		Impianto meccanografico del 03/10/1985	

Unità immobiliari n. 1

Visura telematica esente per fini istituzionali

* Codice Fiscale Validato in Anagrafe Tributaria

Visura storica per immobile

Situazione degli atti informatizzati dall'impianto meccanografico al 20/11/2017

Dati della richiesta	Comune di CABRAS (Codice: B314A)
Catasto Terreni	Sezione di CABRAS (Provincia di ORISTANO)
	Foglio: 62 Particella: 631

INTESTATO

1	DEMANIO DELLO STATO con sede in ROMA	80193210582*	(1) Proprieta` per 1000/1000
---	--------------------------------------	--------------	------------------------------

Situazione dell'Immobile dal 23/07/2001

N.	DATI IDENTIFICATIVI			DATI CLASSAMENTO						DATI DERIVANTI DA
	Foglio	Particella	Sub	Porz	Qualità Classe	Superficie(m²)	Deduz	Reddito		
						ha are ca		Dominicale	Agrario	
1	62	631		-	INCOLT PROD U	54 50		Euro 0,28 L. 545	Euro 0,28 L. 545	FRAZIONAMENTO del 29/06/1979 protocollo n. 96828 in atti dal 23/07/2001 (n. 30.1/1979)
Notifica						Partita				
Annotazioni				ex mapp 156 sub/b						

Nella variazione sono stati soppressi i seguenti immobili:

- foglio 62 particella 156

Sono stati inoltre variati i seguenti immobili:

- foglio 62 particella 630 - foglio 62 particella 632 - foglio 62 particella 633 - foglio 62 particella 634

L'intestazione alla data della richiesta deriva dai seguenti atti:

Situazione degli intestati dal 24/09/1991

N.	DATI ANAGRAFICI	CODICE FISCALE	DIRITTI E ONERI REALI
1	DEMANIO DELLO STATO con sede in ROMA	80193210582	(1) Proprieta` per 1000/1000
DATI DERIVANTI DA		RETTIFICA DI INTESTAZIONE ALL'ATTUALITA' del 24/09/1991 protocollo n. OR0019150 in atti dal 13/03/2013 Registrazione: Sede: RETTIFICA INTESTAZIONE (n. 1035.1/2013)	

Situazione degli intestati dal 24/09/1991

N.	DATI ANAGRAFICI	CODICE FISCALE	DIRITTI E ONERI REALI
1	CAMEDDA PINNA Mariannica nata a CABRAS il 11/12/1896		(1) Proprieta` per 2/4 fino al 24/09/1991
2	MADEDDU Gaetano nato a CABRAS il 12/10/1919	MDDGTN19R12B314Y*	(1) Proprieta` per 1/4 fino al 24/09/1991
3	MADEDDU Giuseppe Antonio nato a CABRAS il 21/01/1931		(1) Proprieta` per 1/4 fino al 24/09/1991
DATI DERIVANTI DA		DECRETO (DISPOSIZIONI DELLE AUTORITA') del 24/09/1991 protocollo n. 96922 Voltura in atti dal 23/07/2001 Repertorio n.: 384 Rogante: PREF. PROV. OR Sede: ORISTANO Registrazione: UR Sede: ORISTANO n: 1674 del 07/10/1991 ESPROPRIO (n. 253.1/1992)	

Visura storica per immobile

Situazione degli atti informatizzati dall'impianto meccanografico al 20/11/2017

Data: 20/11/2017 - Ora: 19.03.46 Fine

Visura n.: T357971 Pag: 2

Situazione degli intestati relativa ad atto del 29/06/1979 (antecedente all'impianto meccanografico)

N.	DATI ANAGRAFICI	CODICE FISCALE	DIRITTI E ONERI REALI
1	COMUNE DI CABRAS		fino al 24/09/1991
DATI DERIVANTI DA		FRAZIONAMENTO del 29/06/1979 protocollo n. 96828 in atti dal 23/07/2001 Registrazione: (n. 30.1/1979)	

Situazione dell'immobile che ha originato il precedente dall'impianto meccanografico

N.	DATI IDENTIFICATIVI			DATI CLASSAMENTO					DATI DERIVANTI DA	
	Foglio	Particella	Sub	Porz	Qualità Classe	Superficie(m²)		Deduz	Reddito	
						ha are ca			Dominicale	Agrario
1	62	156		-	INCOLT U PROD	43	90 85		L. 43.909	L. 43.909
Notifica					Partita	703				

L'intestazione alla data della richiesta deriva dai seguenti atti:

Situazione degli intestati dall'impianto meccanografico

N.	DATI ANAGRAFICI	CODICE FISCALE	DIRITTI E ONERI REALI
1	COMUNE DI CABRAS		fino al 29/06/1979
DATI DERIVANTI DA		Impianto meccanografico del 03/10/1985	

Unità immobiliari n. 1

Visura telematica esente per fini istituzionali

* Codice Fiscale Validato in Anagrafe Tributaria

Visura storica per immobile

Situazione degli atti informatizzati dall'impianto meccanografico al 20/11/2017

Data: 20/11/2017 - Ora: 19.04.30 Segue

Visura n.: T358166 Pag: 1

Dati della richiesta	Comune di CABRAS (Codice: B314A)
Catasto Terreni	Sezione di CABRAS (Provincia di ORISTANO)
	Foglio: 62 Particella: 632

INTESTATO

1	COMUNE DI CABRAS	(1) Proprieta` per 1000/1000
---	------------------	------------------------------

Situazione dell'Immobile dal 23/07/2001

N.	DATI IDENTIFICATIVI			DATI CLASSAMENTO						DATI DERIVANTI DA
	Foglio	Particella	Sub	Porz	Qualità Classe	Superficie(m²)	Deduz	Reddito		
						ha are ca		Dominicale	Agrario	
1	62	632		-	INCOLT PROD U	15 50		Euro 0,08 L. 155	Euro 0,08 L. 155	FRAZIONAMENTO del 29/06/1979 protocollo n. 96828 in atti dal 23/07/2001 (n. 30.1/1979)
Notifica						Partita				
Annotazioni				ex mapp 156 sub/c						

Nella variazione sono stati soppressi i seguenti immobili:

- foglio 62 particella 156

Sono stati inoltre variati i seguenti immobili:

- foglio 62 particella 630 - foglio 62 particella 631 - foglio 62 particella 633 - foglio 62 particella 634

L'intestazione alla data della richiesta deriva dai seguenti atti:

Situazione degli intestati relativa ad atto del 29/06/1979 (antecedente all'impianto meccanografico)

N.	DATI ANAGRAFICI	CODICE FISCALE	DIRITTI E ONERI REALI
1	COMUNE DI CABRAS		(1) Proprieta` per 1000/1000
DATI DERIVANTI DA		FRAZIONAMENTO del 29/06/1979 protocollo n. 96828 in atti dal 23/07/2001 Registrazione: (n. 30.1/1979)	

Situazione dell'immobile che ha originato il precedente dall'impianto meccanografico

N.	DATI IDENTIFICATIVI			DATI CLASSAMENTO					DATI DERIVANTI DA	
	Foglio	Particella	Sub	Porz	Qualità Classe	Superficie(m²)	Deduz	Reddito		
						ha are ca		Dominicale	Agrario	
1	62	156		-	INCOLT PROD U	43 90 85		L. 43.909	L. 43.909	Impianto meccanografico del 03/10/1985



Direzione Provinciale di Oristano
Ufficio Provinciale - Territorio
Servizi Catastali

Visura storica per immobile

Situazione degli atti informatizzati dall'impianto meccanografico al 20/11/2017

Data: 20/11/2017 - Ora: 19.04.30 Fine

Visura n.: T358166 Pag: 2

Notifica		Partita	703		
-----------------	--	----------------	-----	--	--

L'intestazione alla data della richiesta deriva dai seguenti atti:

Situazione degli intestati dall'impianto meccanografico

N.	DATI ANAGRAFICI	CODICE FISCALE	DIRITTI E ONERI REALI
1	COMUNE DI CABRAS		fino al 29/06/1979
DATI DERIVANTI DA		Impianto meccanografico del 03/10/1985	

Unità immobiliari n. 1

Visura telematica esente per fini istituzionali

* Codice Fiscale Validato in Anagrafe Tributaria

Visura storica per immobile

Situazione degli atti informatizzati dall'impianto meccanografico al 20/11/2017

Data: 20/11/2017 - Ora: 19.05.22 Segue

Visura n.: T358384 Pag: 1

Dati della richiesta	Comune di CABRAS (Codice: B314A)
Catasto Terreni	Sezione di CABRAS (Provincia di ORISTANO)
	Foglio: 62 Particella: 633

INTESTATO

1	DEMANIO DELLO STATO con sede in ROMA	80193210582*	(1) Proprieta` per 1000/1000
---	--------------------------------------	--------------	------------------------------

Situazione dell'Immobile dal 23/07/2001

N.	DATI IDENTIFICATIVI			DATI CLASSAMENTO						DATI DERIVANTI DA	
	Foglio	Particella	Sub	Porz	Qualità Classe	Superficie(m²)		Deduz	Reddito		
						ha are ca			Dominicale	Agrario	
1	62	633		-	INCOLT PROD U	8	07 60		Euro 4,17 L. 8.076	Euro 4,17 L. 8.076	FRAZIONAMENTO del 29/06/1979 protocollo n. 96828 in atti dal 23/07/2001 (n. 30.1/1979)
Notifica						Partita					
Annotazioni				ex mapp 156 sub/d							

Nella variazione sono stati soppressi i seguenti immobili:

- foglio 62 particella 156

Sono stati inoltre variati i seguenti immobili:

- foglio 62 particella 630 - foglio 62 particella 631 - foglio 62 particella 632 - foglio 62 particella 634

L'intestazione alla data della richiesta deriva dai seguenti atti:

Situazione degli intestati dal 24/09/1991

N.	DATI ANAGRAFICI	CODICE FISCALE	DIRITTI E ONERI REALI
1	DEMANIO DELLO STATO con sede in ROMA	80193210582	(1) Proprieta` per 1000/1000
DATI DERIVANTI DA		RETTIFICA DI INTESTAZIONE ALL'ATTUALITA' del 24/09/1991 protocollo n. OR0019150 in atti dal 13/03/2013 Registrazione: Sede: RETTIFICA INTESTAZIONE (n. 1035.1/2013)	

Situazione degli intestati dal 24/09/1991

N.	DATI ANAGRAFICI	CODICE FISCALE	DIRITTI E ONERI REALI
1	CAMEDDA PINNA Mariannica nata a CABRAS il 11/12/1896		(1) Proprieta` per 2/4 fino al 24/09/1991
2	MADEDDU Gaetano nato a CABRAS il 12/10/1919	MDDGTN19R12B314Y*	(1) Proprieta` per 1/4 fino al 24/09/1991
3	MADEDDU Giuseppe Antonio nato a CABRAS il 21/01/1931		(1) Proprieta` per 1/4 fino al 24/09/1991
DATI DERIVANTI DA		DECRETO (DISPOSIZIONI DELLE AUTORITA') del 24/09/1991 protocollo n. 96922 Voltura in atti dal 23/07/2001 Repertorio n.: 384 Rogante: PREF. PROV. OR Sede: ORISTANO Registrazione: UR Sede: ORISTANO n: 1674 del 07/10/1991 ESPROPRIO (n. 253.1/1992)	

Visura storica per immobile

Situazione degli atti informatizzati dall'impianto meccanografico al 20/11/2017

Data: 20/11/2017 - Ora: 19.05.22 Fine

Visura n.: T358384 Pag: 2

Situazione degli intestati relativa ad atto del 29/06/1979 (antecedente all'impianto meccanografico)

N.	DATI ANAGRAFICI	CODICE FISCALE	DIRITTI E ONERI REALI
1	COMUNE DI CABRAS		fino al 24/09/1991
DATI DERIVANTI DA		FRAZIONAMENTO del 29/06/1979 protocollo n. 96828 in atti dal 23/07/2001 Registrazione: (n. 30.1/1979)	

Situazione dell'immobile che ha originato il precedente dall'impianto meccanografico

N.	DATI IDENTIFICATIVI			DATI CLASSAMENTO					DATI DERIVANTI DA	
	Foglio	Particella	Sub	Porz	Qualità Classe	Superficie(m²)	Deduz	Reddito		
						ha are ca		Dominicale	Agrario	
1	62	156		-	INCOLT U PROD	43 90 85		L. 43.909	L. 43.909	Impianto meccanografico del 03/10/1985
Notifica						Partita	703			

L'intestazione alla data della richiesta deriva dai seguenti atti:

Situazione degli intestati dall'impianto meccanografico

N.	DATI ANAGRAFICI	CODICE FISCALE	DIRITTI E ONERI REALI
1	COMUNE DI CABRAS		fino al 29/06/1979
DATI DERIVANTI DA		Impianto meccanografico del 03/10/1985	

Unità immobiliari n. 1

Visura telematica esente per fini istituzionali

* Codice Fiscale Validato in Anagrafe Tributaria

Visura storica per immobile

Data: 20/11/2017 - Ora: 19.05.50

Segue

Visura n.: T358528 Pag: 1

Situazione degli atti informatizzati dall'impianto meccanografico al 20/11/2017

Dati della richiesta	Comune di CABRAS (Codice: B314A)
Catasto Terreni	Sezione di CABRAS (Provincia di ORISTANO)
	Foglio: 62 Particella: 634

INTESTATO

1	COMUNE DI CABRAS		(1) Proprieta` per 1000/1000
---	------------------	--	------------------------------

Situazione dell'Immobile dal 08/03/2007

N.	DATI IDENTIFICATIVI			DATI CLASSAMENTO						DATI DERIVANTI DA	
	Foglio	Particella	Sub	Porz	Qualità Classe	Superficie(m²)		Deduz	Reddito		Tabella di variazione del 08/03/2007 protocollo n. OR0044396 in atti dal 08/03/2007 TRASMISSIONE DATI AI SENSI DEL DECRETO 262 DEL 3 OTTOBRE 2006 (n. 15981.1/2007)
						ha are ca			Dominicale	Agrario	
1	62	634		AA	SEMINATIVO 3	1 13 00			Euro 17,51	Euro 11,67	
				AB	INCOLT U PROD	16 80			Euro 0,09	Euro 0,09	
Notifica						Partita					
Annotazioni				ex mapp 156 sub/e - variazione colturale ex d.l. n. 262/06 - qualita` dichiarata o parificata a coltura presente nel quadro tariffario							

Situazione dell'Immobile dal 23/07/2001

N.	DATI IDENTIFICATIVI			DATI CLASSAMENTO						DATI DERIVANTI DA	
	Foglio	Particella	Sub	Porz	Qualità Classe	Superficie(m²)		Deduz	Reddito		
						ha are ca			Dominicale	Agrario	
1	62	634		-	INCOLT PROD U	1	29 80		Euro 0,67 L. 1.298	Euro 0,67 L. 1.298	FRAZIONAMENTO del 29/06/1979 protocollo n. 96828 in atti dal 23/07/2001 (n. 30.1/1979)
Notifica							Partita				
Annotazioni				ex mapp 156 sub/e							

Nella variazione sono stati soppressi i seguenti immobili:

- foglio 62 particella 156

Sono stati inoltre variati i seguenti immobili:

- foglio 62 particella 630 - foglio 62 particella 631 - foglio 62 particella 632 - foglio 62 particella 633

L'intestazione alla data della richiesta deriva dai seguenti atti:

Visura storica per immobile

Situazione degli atti informatizzati dall'impianto meccanografico al 20/11/2017

Data: 20/11/2017 - Ora: 19.05.50 Fine

Visura n.: T358528 Pag: 2

Situazione degli intestati relativa ad atto del 29/06/1979 (antecedente all'impianto meccanografico)

N.	DATI ANAGRAFICI	CODICE FISCALE	DIRITTI E ONERI REALI
1	COMUNE DI CABRAS		(1) Proprieta` per 1000/1000
DATI DERIVANTI DA		FRAZIONAMENTO del 29/06/1979 protocollo n. 96828 in atti dal 23/07/2001 Registrazione: (n. 30.1/1979)	

Situazione dell'immobile che ha originato il precedente dall'impianto meccanografico

N.	DATI IDENTIFICATIVI			DATI CLASSAMENTO					DATI DERIVANTI DA	
	Foglio	Particella	Sub	Porz	Qualità Classe	Superficie(m²)	Deduz	Reddito		
						ha are ca		Dominicale	Agrario	
1	62	156		-	INCOLT U PROD	43 90 85		L. 43.909	L. 43.909	Impianto meccanografico del 03/10/1985
Notifica						Partita	703			

L'intestazione alla data della richiesta deriva dai seguenti atti:

Situazione degli intestati dall'impianto meccanografico

N.	DATI ANAGRAFICI	CODICE FISCALE	DIRITTI E ONERI REALI
1	COMUNE DI CABRAS		fino al 29/06/1979
DATI DERIVANTI DA		Impianto meccanografico del 03/10/1985	

Unità immobiliari n. 1

Visura telematica esente per fini istituzionali

* Codice Fiscale Validato in Anagrafe Tributaria

Visura storica per immobile

Situazione degli atti informatizzati dall'impianto meccanografico al 20/11/2017

Data: 20/11/2017 - Ora: 19.36.24

Segue

Visura n.: T365491 Pag: 1

Dati della richiesta	Comune di CABRAS (Codice: B314A)
Catasto Terreni	Sezione di CABRAS (Provincia di ORISTANO)
	Foglio: 62 Particella: 635

INTESTATO

1	COMUNE DI CABRAS	(1) Proprieta` per 1000/1000
---	------------------	------------------------------

Situazione dell'Immobile dal 23/07/2001

N.	DATI IDENTIFICATIVI			DATI CLASSAMENTO						DATI DERIVANTI DA	
	Foglio	Particella	Sub	Porz	Qualità Classe	Superficie(m²)	Deduz	Reddito			
						ha are ca		Dominicale	Agrario		
1	62	635		-	INCOLT U PROD	57 28		Euro 0,30 L. 573	Euro 0,30 L. 573	FRAZIONAMENTO del 29/06/1979 protocollo n. 96830 in atti dal 23/07/2001 (n. 30.1/1979)	
Notifica						Partita					
Annotazioni				ex mapp 516 sub/a							

Nella variazione sono stati soppressi i seguenti immobili:

- foglio 62 particella 516

Sono stati inoltre variati i seguenti immobili:

- foglio 62 particella 636 - foglio 62 particella 637 - foglio 62 particella 638 - foglio 62 particella 639

L'intestazione alla data della richiesta deriva dai seguenti atti:

Situazione degli intestati relativa ad atto del 29/06/1979 (antecedente all'impianto meccanografico)

N.	DATI ANAGRAFICI	CODICE FISCALE	DIRITTI E ONERI REALI
1	COMUNE DI CABRAS		(1) Proprieta` per 1000/1000
DATI DERIVANTI DA		FRAZIONAMENTO del 29/06/1979 protocollo n. 96830 in atti dal 23/07/2001 Registrazione: (n. 30.1/1979)	

Situazione dell'immobile che ha originato il precedente dall'impianto meccanografico

N.	DATI IDENTIFICATIVI			DATI CLASSAMENTO						DATI DERIVANTI DA	
	Foglio	Particella	Sub	Porz	Qualità Classe	Superficie(m²)	Deduz	Reddito			
						ha are ca		Dominicale	Agrario		
1	62	516		-	INCOLT U PROD	2 73 65		L. 2.737	L. 2.737	Impianto meccanografico del 03/10/1985	



Direzione Provinciale di Oristano
Ufficio Provinciale - Territorio
Servizi Catastali

Visura storica per immobile

Situazione degli atti informatizzati dall'impianto meccanografico al 20/11/2017

Data: 20/11/2017 - Ora: 19.36.24 Fine

Visura n.: T365491 Pag: 2

Notifica		Partita	703		
-----------------	--	----------------	-----	--	--

L'intestazione alla data della richiesta deriva dai seguenti atti:

Situazione degli intestati dall'impianto meccanografico

N.	DATI ANAGRAFICI	CODICE FISCALE	DIRITTI E ONERI REALI
1	COMUNE DI CABRAS		fino al 29/06/1979
DATI DERIVANTI DA		Impianto meccanografico del 03/10/1985	

Unità immobiliari n. 1

Visura telematica esente per fini istituzionali

* Codice Fiscale Validato in Anagrafe Tributaria

Visura storica per immobile

Situazione degli atti informatizzati dall'impianto meccanografico al 20/11/2017

Data: 20/11/2017 - Ora: 19.37.02 Segue

Visura n.: T365615 Pag: 1

Dati della richiesta	Comune di CABRAS (Codice: B314A)
Catasto Terreni	Sezione di CABRAS (Provincia di ORISTANO)
	Foglio: 62 Particella: 636

INTESTATO

1	DEMANIO DELLO STATO con sede in ROMA	80193210582*	(1) Proprieta` per 1000/1000
---	--------------------------------------	--------------	------------------------------

Situazione dell'Immobile dal 08/03/2007

N.	DATI IDENTIFICATIVI			DATI CLASSAMENTO						DATI DERIVANTI DA	
	Foglio	Particella	Sub	Porz	Qualità Classe	Superficie(m²)		Deduz	Reddito		Tabella di variazione del 08/03/2007 protocollo n. OR0044397 in atti dal 08/03/2007 TRASMISSIONE DATI AI SENSI DEL DECRETO 262 DEL 3 OTTOBRE 2006 (n. 15982.1/2007)
						ha are ca			Dominicale	Agrario	
1	62	636		AA	SEMINATIVO 3	05 00			Euro 0,77	Euro 0,52	
				AB	INCOLT U PROD	1 10 90			Euro 0,57	Euro 0,57	
Notifica						Partita					
Annotazioni				ex mapp 516 sub/b - variazione colturale ex d.l. n. 262/06 - qualità dichiarata o parificata a coltura presente nel quadro tariffario							

Situazione dell'Immobile dal 23/07/2001

N.	DATI IDENTIFICATIVI			DATI CLASSAMENTO						DATI DERIVANTI DA	
	Foglio	Particella	Sub	Porz	Qualità Classe	Superficie(m²)		Deduz	Reddito		
						ha are ca			Dominicale	Agrario	
1	62	636		-	INCOLT PROD U	1	15 90		Euro 0,60 L. 1.159	Euro 0,60 L. 1.159	FRAZIONAMENTO del 29/06/1979 protocollo n. 96830 in atti dal 23/07/2001 (n. 30.1/1979)
Notifica						Partita					
Annotazioni				ex mapp 516 sub/b							

Nella variazione sono stati soppressi i seguenti immobili:

- foglio 62 particella 516

Sono stati inoltre variati i seguenti immobili:

- foglio 62 particella 635 - foglio 62 particella 637 - foglio 62 particella 638 - foglio 62 particella 639

L'intestazione alla data della richiesta deriva dai seguenti atti:

Visura storica per immobile

Data: 20/11/2017 - Ora: 19.37.02 Segue

Visura n.: T365615 Pag: 2

Situazione degli atti informatizzati dall'impianto meccanografico al 20/11/2017

Situazione degli intestati dal 24/09/1991

N.	DATI ANAGRAFICI	CODICE FISCALE	DIRITTI E ONERI REALI
1	DEMANIO DELLO STATO con sede in ROMA	80193210582	(1) Proprieta` per 1000/1000
DATI DERIVANTI DA		RETTIFICA DI INTESTAZIONE ALL'ATTUALITA' del 24/09/1991 protocollo n. OR0019150 in atti dal 13/03/2013 Registrazione: Sede: RETTIFICA INTESTAZIONE (n. 1035.1/2013)	

Situazione degli intestati dal 24/09/1991

N.	DATI ANAGRAFICI	CODICE FISCALE	DIRITTI E ONERI REALI
1	CAMEDDA PINNA Mariannica nata a CABRAS il 11/12/1896		(1) Proprieta` per 2/4 fino al 24/09/1991
2	MADEDDU Gaetano nato a CABRAS il 12/10/1919	MDDGTN19R12B314Y*	(1) Proprieta` per 1/4 fino al 24/09/1991
3	MADEDDU Giuseppe Antonio nato a CABRAS il 21/01/1931		(1) Proprieta` per 1/4 fino al 24/09/1991
DATI DERIVANTI DA		DECRETO (DISPOSIZIONI DELLE AUTORITA') del 24/09/1991 protocollo n. 96922 Voltura in atti dal 23/07/2001 Repertorio n.: 384 Rogante: PREF. PROV. OR Sede: ORISTANO Registrazione: UR Sede: ORISTANO n: 1674 del 07/10/1991 ESPROPRIO (n. 253.1/1992)	

Situazione degli intestati relativa ad atto del 29/06/1979 (antecedente all'impianto meccanografico)

N.	DATI ANAGRAFICI	CODICE FISCALE	DIRITTI E ONERI REALI
1	COMUNE DI CABRAS		fino al 24/09/1991
DATI DERIVANTI DA		FRAZIONAMENTO del 29/06/1979 protocollo n. 96830 in atti dal 23/07/2001 Registrazione: (n. 30.1/1979)	

Situazione dell'immobile che ha originato il precedente dall'impianto meccanografico

N.	DATI IDENTIFICATIVI			DATI CLASSAMENTO				DATI DERIVANTI DA	
	Foglio	Particella	Sub	Porz	Qualità Classe	Superficie(m²)	Deduz	Reddito	
						ha are ca		Dominicale	Agrario
1	62	516		-	INCOLT U	2 73 65		L. 2.737	L. 2.737
Notifica					Partita	703			

L'intestazione alla data della richiesta deriva dai seguenti atti:

Situazione degli intestati dall'impianto meccanografico

N.	DATI ANAGRAFICI	CODICE FISCALE	DIRITTI E ONERI REALI
1	COMUNE DI CABRAS		fino al 29/06/1979
DATI DERIVANTI DA		Impianto meccanografico del 03/10/1985	



Direzione Provinciale di Oristano
Ufficio Provinciale - Territorio
Servizi Catastali

Visura storica per immobile

Situazione degli atti informatizzati dall'impianto meccanografico al 20/11/2017

Data: 20/11/2017 - Ora: 19.37.02 Fine

Visura n.: T365615 Pag: 3

Visura telematica esente per fini istituzionali

* Codice Fiscale Validato in Anagrafe Tributaria

Visura storica per immobile

Data: 20/11/2017 - Ora: 19.37.29

Segue

Visura n.: T365713 Pag: 1

Situazione degli atti informatizzati dall'impianto meccanografico al 20/11/2017

Dati della richiesta	Comune di CABRAS (Codice: B314A)
Catasto Terreni	Sezione di CABRAS (Provincia di ORISTANO)
	Foglio: 62 Particella: 637

INTESTATO

1	DEMANIO DELLO STATO con sede in ROMA	80193210582*	(1) Proprieta` per 1000/1000
---	--------------------------------------	--------------	------------------------------

Situazione dell'Immobile dal 23/07/2001

N.	DATI IDENTIFICATIVI			DATI CLASSAMENTO					DATI DERIVANTI DA	
	Foglio	Particella	Sub	Porz	Qualità Classe	Superficie(m²)	Deduz	Reddito		
						ha are ca		Dominicale	Agrario	
1	62	637		-	INCOLT PROD U	22 07		Euro 0,11 L. 221	Euro 0,11 L. 221	FRAZIONAMENTO del 29/06/1979 protocollo n. 96830 in atti dal 23/07/2001 (n. 30.1/1979)
Notifica						Partita				
Annotazioni				ex mapp 516 sub/c						

Nella variazione sono stati soppressi i seguenti immobili:

- foglio 62 particella 516

Sono stati inoltre variati i seguenti immobili:

- foglio 62 particella 635 - foglio 62 particella 636 - foglio 62 particella 638 - foglio 62 particella 639

L'intestazione alla data della richiesta deriva dai seguenti atti:

Situazione degli intestati dal 24/09/1991

N.	DATI ANAGRAFICI	CODICE FISCALE	DIRITTI E ONERI REALI
1	DEMANIO DELLO STATO con sede in ROMA	80193210582	(1) Proprieta` per 1000/1000
DATI DERIVANTI DA		RETTIFICA DI INTESTAZIONE ALL'ATTUALITA' del 24/09/1991 protocollo n. OR0019150 in atti dal 13/03/2013 Registrazione: Sede: RETTIFICA INTESTAZIONE (n. 1035.1/2013)	

Situazione degli intestati dal 24/09/1991

N.	DATI ANAGRAFICI	CODICE FISCALE	DIRITTI E ONERI REALI
1	CAMEDDA PINNA Mariannica nata a CABRAS il 11/12/1896		(1) Proprieta` per 2/4 fino al 24/09/1991
2	MADEDDU Gaetano nato a CABRAS il 12/10/1919	MDDGTN19R12B314Y*	(1) Proprieta` per 1/4 fino al 24/09/1991
3	MADEDDU Giuseppe Antonio nato a CABRAS il 21/01/1931		(1) Proprieta` per 1/4 fino al 24/09/1991
DATI DERIVANTI DA		DECRETO (DISPOSIZIONI DELLE AUTORITA') del 24/09/1991 protocollo n. 96922 Voltura in atti dal 23/07/2001 Repertorio n.: 384 Rogante: PREF. PROV. OR Sede: ORISTANO Registrazione: UR Sede: ORISTANO n: 1674 del 07/10/1991 ESPROPRIO (n. 253.1/1992)	

Visura storica per immobile

Situazione degli atti informatizzati dall'impianto meccanografico al 20/11/2017

Data: 20/11/2017 - Ora: 19.37.29 Fine

Visura n.: T365713 Pag: 2

Situazione degli intestati relativa ad atto del 29/06/1979 (antecedente all'impianto meccanografico)

N.	DATI ANAGRAFICI	CODICE FISCALE	DIRITTI E ONERI REALI
1	COMUNE DI CABRAS		fino al 24/09/1991
DATI DERIVANTI DA		FRAZIONAMENTO del 29/06/1979 protocollo n. 96830 in atti dal 23/07/2001 Registrazione: (n. 30.1/1979)	

Situazione dell'immobile che ha originato il precedente dall'impianto meccanografico

N.	DATI IDENTIFICATIVI			DATI CLASSAMENTO					DATI DERIVANTI DA	
	Foglio	Particella	Sub	Porz	Qualità Classe	Superficie(m²)	Deduz	Reddito		
						ha are ca		Dominicale	Agrario	
1	62	516		-	INCOLT U PROD	2 73 65		L. 2.737	L. 2.737	Impianto meccanografico del 03/10/1985
Notifica					Partita	703				

L'intestazione alla data della richiesta deriva dai seguenti atti:

Situazione degli intestati dall'impianto meccanografico

N.	DATI ANAGRAFICI	CODICE FISCALE	DIRITTI E ONERI REALI
1	COMUNE DI CABRAS		fino al 29/06/1979
DATI DERIVANTI DA		Impianto meccanografico del 03/10/1985	

Unità immobiliari n. 1

Visura telematica esente per fini istituzionali

* Codice Fiscale Validato in Anagrafe Tributaria

Visura storica per immobile

Situazione degli atti informatizzati dall'impianto meccanografico al 20/11/2017

Data: 20/11/2017 - Ora: 19.45.02 Segue

Visura n.: T366879 Pag: 1

Dati della richiesta	Comune di CABRAS (Codice: B314A)
Catasto Terreni	Sezione di CABRAS (Provincia di ORISTANO)
	Foglio: 62 Particella: 641

INTESTATO

1	DEMANIO DELLO STATO con sede in ROMA	80193210582*	(1) Proprieta` per 1000/1000
---	--------------------------------------	--------------	------------------------------

Situazione dell'Immobile dal 23/07/2001

N.	DATI IDENTIFICATIVI			DATI CLASSAMENTO						DATI DERIVANTI DA
	Foglio	Particella	Sub	Porz	Qualità Classe	Superficie(m²)	Deduz	Reddito		
						ha are ca		Dominicale	Agrario	
1	62	641		-	INCOLT PROD U	03 71		Euro 0,02 L. 37	Euro 0,02 L. 37	FRAZIONAMENTO del 29/06/1979 protocollo n. 96831 in atti dal 23/07/2001 (n. 30.1/1979)
Notifica						Partita				
Annotazioni				ex mapp 529 sub/b						

Nella variazione sono stati soppressi i seguenti immobili:

- foglio 62 particella 529

Sono stati inoltre variati i seguenti immobili:

- foglio 62 particella 640 - foglio 62 particella 642 - foglio 62 particella 643

L'intestazione alla data della richiesta deriva dai seguenti atti:

Situazione degli intestati dal 24/09/1991

N.	DATI ANAGRAFICI	CODICE FISCALE	DIRITTI E ONERI REALI
1	DEMANIO DELLO STATO con sede in ROMA	80193210582	(1) Proprieta` per 1000/1000
DATI DERIVANTI DA		RETTIFICA DI INTESTAZIONE ALL'ATTUALITA' del 24/09/1991 protocollo n. OR0019150 in atti dal 13/03/2013 Registrazione: Sede: RETTIFICA INTESTAZIONE (n. 1035.1/2013)	

Situazione degli intestati dal 24/09/1991

N.	DATI ANAGRAFICI	CODICE FISCALE	DIRITTI E ONERI REALI
1	CAMEDDA PINNA Mariannica nata a CABRAS il 11/12/1896		(1) Proprieta` per 2/4 fino al 24/09/1991
2	MADEDDU Gaetano nato a CABRAS il 12/10/1919	MDDGTN19R12B314Y*	(1) Proprieta` per 1/4 fino al 24/09/1991
3	MADEDDU Giuseppe Antonio nato a CABRAS il 21/01/1931		(1) Proprieta` per 1/4 fino al 24/09/1991
DATI DERIVANTI DA		DECRETO (DISPOSIZIONI DELLE AUTORITA') del 24/09/1991 protocollo n. 96922 Voltura in atti dal 23/07/2001 Repertorio n.: 384 Rogante: PREF. PROV. OR Sede: ORISTANO Registrazione: UR Sede: ORISTANO n: 1674 del 07/10/1991 ESPROPRIO (n. 253.1/1992)	

Visura storica per immobile

Situazione degli atti informatizzati dall'impianto meccanografico al 20/11/2017

Data: 20/11/2017 - Ora: 19.45.02 Fine

Visura n.: T366879 Pag: 2

Situazione degli intestati relativa ad atto del 29/06/1979 (antecedente all'impianto meccanografico)

N.	DATI ANAGRAFICI	CODICE FISCALE	DIRITTI E ONERI REALI
1	COMUNE DI CABRAS		fino al 24/09/1991
DATI DERIVANTI DA		FRAZIONAMENTO del 29/06/1979 protocollo n. 96831 in atti dal 23/07/2001 Registrazione: (n. 30.1/1979)	

Situazione dell'immobile che ha originato il precedente dall'impianto meccanografico

N.	DATI IDENTIFICATIVI			DATI CLASSAMENTO					DATI DERIVANTI DA	
	Foglio	Particella	Sub	Porz	Qualità Classe	Superficie(m²)	Deduz	Reddito		
						ha are ca		Dominicale	Agrario	
1	62	529		-	INCOLT U PROD	7 46 45		L. 7.465	L. 7.465	Impianto meccanografico del 03/10/1985
Notifica						Partita	703			

L'intestazione alla data della richiesta deriva dai seguenti atti:

Situazione degli intestati dall'impianto meccanografico

N.	DATI ANAGRAFICI	CODICE FISCALE	DIRITTI E ONERI REALI
1	COMUNE DI CABRAS		fino al 29/06/1979
DATI DERIVANTI DA		Impianto meccanografico del 03/10/1985	

Unità immobiliari n. 1

Visura telematica esente per fini istituzionali

* Codice Fiscale Validato in Anagrafe Tributaria

Visura storica per immobile

Situazione degli atti informatizzati dall'impianto meccanografico al 20/11/2017

Data: 20/11/2017 - Ora: 19.45.47 Segue

Visura n.: T366967 Pag: 1

Dati della richiesta	Comune di CABRAS (Codice: B314A)
Catasto Terreni	Sezione di CABRAS (Provincia di ORISTANO)
	Foglio: 62 Particella: 642

INTESTATO

1	DEMANIO DELLO STATO con sede in ROMA	80193210582*	(1) Proprieta` per 1000/1000
---	--------------------------------------	--------------	------------------------------

Situazione dell'Immobile dal 23/07/2001

N.	DATI IDENTIFICATIVI			DATI CLASSAMENTO						DATI DERIVANTI DA
	Foglio	Particella	Sub	Porz	Qualità Classe	Superficie(m²)	Deduz	Reddito		
						ha are ca		Dominicale	Agrario	
1	62	642		-	INCOLT U PROD	02 24		Euro 0,01 L. 22	Euro 0,01 L. 22	FRAZIONAMENTO del 29/06/1979 protocollo n. 96831 in atti dal 23/07/2001 (n. 30.1/1979)
Notifica						Partita				
Annotazioni				ex mapp 529 sub/c						

Nella variazione sono stati soppressi i seguenti immobili:

- foglio 62 particella 529

Sono stati inoltre variati i seguenti immobili:

- foglio 62 particella 640 - foglio 62 particella 641 - foglio 62 particella 643

L'intestazione alla data della richiesta deriva dai seguenti atti:

Situazione degli intestati dal 24/09/1991

N.	DATI ANAGRAFICI	CODICE FISCALE	DIRITTI E ONERI REALI
1	DEMANIO DELLO STATO con sede in ROMA	80193210582	(1) Proprieta` per 1000/1000
DATI DERIVANTI DA		RETTIFICA DI INTESTAZIONE ALL'ATTUALITA' del 24/09/1991 protocollo n. OR0019150 in atti dal 13/03/2013 Registrazione: Sede: RETTIFICA INTESTAZIONE (n. 1035.1/2013)	

Situazione degli intestati dal 24/09/1991

N.	DATI ANAGRAFICI	CODICE FISCALE	DIRITTI E ONERI REALI
1	CAMEDDA PINNA Mariannica nata a CABRAS il 11/12/1896		(1) Proprieta` per 2/4 fino al 24/09/1991
2	MADEDDU Gaetano nato a CABRAS il 12/10/1919	MDDGTN19R12B314Y*	(1) Proprieta` per 1/4 fino al 24/09/1991
3	MADEDDU Giuseppe Antonio nato a CABRAS il 21/01/1931		(1) Proprieta` per 1/4 fino al 24/09/1991
DATI DERIVANTI DA		DECRETO (DISPOSIZIONI DELLE AUTORITA') del 24/09/1991 protocollo n. 96922 Voltura in atti dal 23/07/2001 Repertorio n.: 384 Rogante: PREF. PROV. OR Sede: ORISTANO Registrazione: UR Sede: ORISTANO n: 1674 del 07/10/1991 ESPROPRIO (n. 253.1/1992)	

Visura storica per immobile

Situazione degli atti informatizzati dall'impianto meccanografico al 20/11/2017

Data: 20/11/2017 - Ora: 19.45.47 Fine

Visura n.: T366967 Pag: 2

Situazione degli intestati relativa ad atto del 29/06/1979 (antecedente all'impianto meccanografico)

N.	DATI ANAGRAFICI	CODICE FISCALE	DIRITTI E ONERI REALI
1	COMUNE DI CABRAS		fino al 24/09/1991
DATI DERIVANTI DA		FRAZIONAMENTO del 29/06/1979 protocollo n. 96831 in atti dal 23/07/2001 Registrazione: (n. 30.1/1979)	

Situazione dell'immobile che ha originato il precedente dall'impianto meccanografico

N.	DATI IDENTIFICATIVI			DATI CLASSAMENTO					DATI DERIVANTI DA	
	Foglio	Particella	Sub	Porz	Qualità Classe	Superficie(m²)	Deduz	Reddito		
						ha are ca		Dominicale	Agrario	
1	62	529		-	INCOLT PROD U	7 46 45		L. 7.465	L. 7.465	Impianto meccanografico del 03/10/1985
Notifica						Partita	703			

L'intestazione alla data della richiesta deriva dai seguenti atti:

Situazione degli intestati dall'impianto meccanografico

N.	DATI ANAGRAFICI	CODICE FISCALE	DIRITTI E ONERI REALI
1	COMUNE DI CABRAS		fino al 29/06/1979
DATI DERIVANTI DA		Impianto meccanografico del 03/10/1985	

Unità immobiliari n. 1

Visura telematica esente per fini istituzionali

* Codice Fiscale Validato in Anagrafe Tributaria

Visura storica per immobile

Situazione degli atti informatizzati dall'impianto meccanografico al 20/11/2017

Data: 20/11/2017 - Ora: 19.46.21 Segue

Visura n.: T367039 Pag: 1

Dati della richiesta	Comune di CABRAS (Codice: B314A)
Catasto Terreni	Sezione di CABRAS (Provincia di ORISTANO)
	Foglio: 62 Particella: 643

INTESTATO

1	DEMANIO DELLO STATO con sede in ROMA	80193210582*	(1) Proprieta` per 1000/1000
---	--------------------------------------	--------------	------------------------------

Situazione dell'Immobile dal 23/07/2001

N.	DATI IDENTIFICATIVI			DATI CLASSAMENTO						DATI DERIVANTI DA
	Foglio	Particella	Sub	Porz	Qualità Classe	Superficie(m²)	Deduz	Reddito		
						ha are ca		Dominicale	Agrario	
1	62	643		-	INCOLT PROD U	04 86		Euro 0,03 L. 49	Euro 0,03 L. 49	FRAZIONAMENTO del 29/06/1979 protocollo n. 96831 in atti dal 23/07/2001 (n. 30.1/1979)
Notifica						Partita				
Annotazioni				ex mapp 529 sub/d						

Nella variazione sono stati soppressi i seguenti immobili:

- foglio 62 particella 529

Sono stati inoltre variati i seguenti immobili:

- foglio 62 particella 640 - foglio 62 particella 641 - foglio 62 particella 642

L'intestazione alla data della richiesta deriva dai seguenti atti:

Situazione degli intestati dal 24/09/1991

N.	DATI ANAGRAFICI	CODICE FISCALE	DIRITTI E ONERI REALI
1	DEMANIO DELLO STATO con sede in ROMA	80193210582	(1) Proprieta` per 1000/1000
DATI DERIVANTI DA		RETTIFICA DI INTESTAZIONE ALL'ATTUALITA' del 24/09/1991 protocollo n. OR0019150 in atti dal 13/03/2013 Registrazione: Sede: RETTIFICA INTESTAZIONE (n. 1035.1/2013)	

Situazione degli intestati dal 24/09/1991

N.	DATI ANAGRAFICI	CODICE FISCALE	DIRITTI E ONERI REALI
1	CAMEDDA PINNA Mariannica nata a CABRAS il 11/12/1896		(1) Proprieta` per 2/4 fino al 24/09/1991
2	MADEDDU Gaetano nato a CABRAS il 12/10/1919	MDDGTN19R12B314Y*	(1) Proprieta` per 1/4 fino al 24/09/1991
3	MADEDDU Giuseppe Antonio nato a CABRAS il 21/01/1931		(1) Proprieta` per 1/4 fino al 24/09/1991
DATI DERIVANTI DA		DECRETO (DISPOSIZIONI DELLE AUTORITA') del 24/09/1991 protocollo n. 96922 Voltura in atti dal 23/07/2001 Repertorio n.: 384 Rogante: PREF. PROV. OR Sede: ORISTANO Registrazione: UR Sede: ORISTANO n: 1674 del 07/10/1991 ESPROPRIO (n. 253.1/1992)	

Visura storica per immobile

Situazione degli atti informatizzati dall'impianto meccanografico al 20/11/2017

Data: 20/11/2017 - Ora: 19.46.21 Fine

Visura n.: T367039 Pag: 2

Situazione degli intestati relativa ad atto del 29/06/1979 (antecedente all'impianto meccanografico)

N.	DATI ANAGRAFICI	CODICE FISCALE	DIRITTI E ONERI REALI
1	COMUNE DI CABRAS		fino al 24/09/1991
DATI DERIVANTI DA		FRAZIONAMENTO del 29/06/1979 protocollo n. 96831 in atti dal 23/07/2001 Registrazione: (n. 30.1/1979)	

Situazione dell'immobile che ha originato il precedente dall'impianto meccanografico

N.	DATI IDENTIFICATIVI			DATI CLASSAMENTO					DATI DERIVANTI DA	
	Foglio	Particella	Sub	Porz	Qualità Classe	Superficie(m²)	Deduz	Reddito		
						ha are ca		Dominicale	Agrario	
1	62	529		-	INCOLT U PROD	7 46 45		L. 7.465	L. 7.465	Impianto meccanografico del 03/10/1985
Notifica						Partita	703			

L'intestazione alla data della richiesta deriva dai seguenti atti:

Situazione degli intestati dall'impianto meccanografico

N.	DATI ANAGRAFICI	CODICE FISCALE	DIRITTI E ONERI REALI
1	COMUNE DI CABRAS		fino al 29/06/1979
DATI DERIVANTI DA		Impianto meccanografico del 03/10/1985	

Unità immobiliari n. 1

Visura telematica esente per fini istituzionali

* Codice Fiscale Validato in Anagrafe Tributaria

Visura storica per immobile

Situazione degli atti informatizzati dall'impianto meccanografico al 20/11/2017

Data: 20/11/2017 - Ora: 19.40.41 Segue

Visura n.: T366269 Pag: 1

Dati della richiesta	Comune di CABRAS (Codice: B314A)
Catasto Terreni	Sezione di CABRAS (Provincia di ORISTANO)
	Foglio: 62 Particella: 702

INTESTATO

1	COMUNE DI CABRAS	(1) Proprieta` per 1000/1000
---	------------------	------------------------------

Situazione dell'Immobile dal 25/11/2002

N.	DATI IDENTIFICATIVI			DATI CLASSAMENTO					DATI DERIVANTI DA
	Foglio	Particella	Sub	Porz	Qualità Classe	Superficie(m²)	Deduz	Reddito	
						ha are ca		Dominicale Agrario	
1	62	702		-	INCOLT U	29 84		Euro 0,15	Euro 0,15
					PROD				Tipo mappale del 25/11/2002 protocollo n. 159192 in atti dal 25/11/2002 (n. 159192.1/2002)
Notifica					Partita				

Nella variazione sono stati soppressi i seguenti immobili:

- foglio 62 particella 639 - foglio 62 particella 640

Sono stati inoltre variati i seguenti immobili:

- foglio 62 particella 703 - foglio 62 particella 704 - foglio 62 particella 705 - foglio 62 particella 706 - foglio 62 particella 707 - foglio 62 particella 708 - foglio 62 particella 709 - foglio 62 particella 710 - foglio 62 particella 711

L'intestazione alla data della richiesta deriva dai seguenti atti:

Situazione degli intestati dal 25/11/2002

N.	DATI ANAGRAFICI	CODICE FISCALE	DIRITTI E ONERI REALI
1	COMUNE DI CABRAS		(1) Proprieta` per 1000/1000
DATI DERIVANTI DA		del 25/11/2002 protocollo n. 159192 in atti dal 25/11/2002 Registrazione: (n. 159192.1/2002)	

Situazione dell'immobile che ha originato il precedente dal 23/07/2001

N.	DATI IDENTIFICATIVI			DATI CLASSAMENTO					DATI DERIVANTI DA
	Foglio	Particella	Sub	Porz	Qualità Classe	Superficie(m²)	Deduz	Reddito	
						ha are ca		Dominicale Agrario	
1	62	639		-	INCOLT U	35 30		Euro 0,18	Euro 0,18
					PROD			L. 353	L. 353
									FRAZIONAMENTO del 29/06/1979 protocollo n. 96830 in atti dal 23/07/2001 (n. 30.1/1979)

Visura storica per immobile

Situazione degli atti informatizzati dall'impianto meccanografico al 20/11/2017

Data: 20/11/2017 - Ora: 19.40.41 Fine

Visura n.: T366269 Pag: 2

Notifica		Partita			
Annotazioni	ex mapp 516 sub/e				

Nella variazione sono stati soppressi i seguenti immobili:

- foglio 62 particella 516

Sono stati inoltre variati i seguenti immobili:

- foglio 62 particella 635 - foglio 62 particella 636 - foglio 62 particella 637 - foglio 62 particella 638

L'intestazione alla data della richiesta deriva dai seguenti atti:

Situazione degli intestati relativa ad atto del 29/06/1979 (antecedente all'impianto meccanografico)

N.	DATI ANAGRAFICI	CODICE FISCALE	DIRITTI E ONERI REALI
1	COMUNE DI CABRAS		(1) Proprieta` per 1000/1000 fino al 25/11/2002
DATI DERIVANTI DA		FRAZIONAMENTO del 29/06/1979 protocollo n. 96830 in atti dal 23/07/2001 Registrazione: (n. 30.1/1979)	

Situazione dell'immobile che ha originato il precedente dall'impianto meccanografico

N.	DATI IDENTIFICATIVI			DATI CLASSAMENTO						DATI DERIVANTI DA
	Foglio	Particella	Sub	Porz	Qualità Classe	Superficie(m²)	Deduz	Reddito		
						ha are ca		Dominicale	Agrario	
1	62	516		-	INCOLT PROD U	2 73 65		L. 2.737	L. 2.737	Impianto meccanografico del 03/10/1985
Notifica				Partita	703					

L'intestazione alla data della richiesta deriva dai seguenti atti:

Situazione degli intestati dall'impianto meccanografico

N.	DATI ANAGRAFICI	CODICE FISCALE	DIRITTI E ONERI REALI
1	COMUNE DI CABRAS		fino al 29/06/1979
DATI DERIVANTI DA		Impianto meccanografico del 03/10/1985	

Unità immobiliari n. 1

Visura telematica esente per fini istituzionali

* Codice Fiscale Validato in Anagrafe Tributaria

Visura storica per immobile

Situazione degli atti informatizzati al 20/02/2023

Dati della richiesta	Comune di CABRAS (Codice:B314A)
Catasto Terreni	Sezione CABRAS (Provincia di ORISTANO)
	Foglio: 62 Particella: 703

Area di enti urbani e promiscui dal 25/11/2002

N.	DATI IDENTIFICATIVI			DATI CLASSAMENTO						DATI DERIVANTI DA	
	Foglio	Particella	Sub	Porz	Qualità Classe	Superficie(m²)	Deduz	Reddito			
						ha are ca		Dominicale	Agrario		
1	62	703		-	ENTE URBANO	01 25				Tipo Mappale del 25/11/2002 Pratica n. 159192 in atti dal 25/11/2002 (n. 159192.1/2002)	
Notifica						Partita		1			
Annotazioni				di immobile: SR							

Nella variazione sono stati soppressi i seguenti immobili:

Foglio:62 Particella:639 ; Foglio:62 Particella:640 ;

Sono stati inoltre variati i seguenti immobili:

Foglio:62 Particella:702 ; Foglio:62 Particella:704 ; Foglio:62 Particella:705 ; Foglio:62 Particella:706 ; Foglio:62 Particella:707 ; Foglio:62 Particella:708 ; Foglio:62 Particella:709 ; Foglio:62 Particella:710 ; Foglio:62 Particella:711 ;

Mappali Fabbricati Correlati

Codice Comune B314 - Sezione A - Foglio 62 - Particella 703/

Situazione dell'unità immobiliare che ha originato il precedente dal 23/07/2001

N.	DATI IDENTIFICATIVI			DATI CLASSAMENTO					DATI DERIVANTI DA	
	Foglio	Particella	Sub	Porz	Qualità Classe	Superficie(m²)	Deduz	Reddito		
						ha are ca		Dominicale	Agrario	
1	62	639		-	INCOLT PROD U	35 30		Euro 0,18 L. 353	Euro 0,18 L. 353	FRAZIONAMENTO del 29/06/1979 Pratica n. 96830 in atti dal 23/07/2001 (n. 30.1/1979)

Visura storica per immobile

Situazione degli atti informatizzati al 20/02/2023

Notifica		Partita			
Annotazioni	di immobile: EX MAPP 516 SUB/E				

Nella variazione sono stati soppressi i seguenti immobili:

Foglio:62 Particella:516 ;

Sono stati inoltre variati i seguenti immobili:

Foglio:62 Particella:635 ; Foglio:62 Particella:636 ; Foglio:62 Particella:637 ; Foglio:62 Particella:638 ;

L'intestazione alla data della richiesta deriva dai seguenti atti:

Situazione degli intestati relativa ad atto del 29/06/1979 (antecedente all'impianto meccanografico)

N.	DATI ANAGRAFICI	CODICE FISCALE	DIRITTI E ONERI REALI
1	COMUNE DI CABRAS	*	(1) Proprieta' 1000/1000 fino al 25/11/2002
DATI DERIVANTI DA		FRAZIONAMENTO del 29/06/1979 Pratica n. 96830 in atti dal 23/07/2001 (n. 30.1/1979)	

Situazione dell'unità immobiliare che ha originato il precedente dall'impianto meccanografico

N.	DATI IDENTIFICATIVI			DATI CLASSAMENTO						DATI DERIVANTI DA	
	Foglio	Particella	Sub	Porz	Qualità Classe	Superficie(m²)	Deduz	Reddito			
						ha are ca		Dominicale	Agrario		
1	62	516		-	INCOLT PROD U	2 73 65		L. 2.737	L. 2.737	Impianto meccanografico del 03/10/1985	
Notifica						Partita		703			

L'intestazione alla data della richiesta deriva dai seguenti atti:

Situazione degli intestati dall'impianto meccanografico

N.	DATI ANAGRAFICI	CODICE FISCALE	DIRITTI E ONERI REALI
1	COMUNE DI CABRAS	*	(99) Da verificare fino al 29/06/1979

Visura storica per immobile

Situazione degli atti informatizzati al 20/02/2023

DATI DERIVANTI DA	Impianto meccanografico del 03/10/1985
-------------------	--

Visura telematica esente per fini istituzionali

* Codice Fiscale Validato in Anagrafe Tributaria.

Visura storica per immobile

Situazione degli atti informatizzati al 20/02/2023

Dati della richiesta	Comune di CABRAS (Codice:B314A)
Catasto Terreni	Sezione CABRAS (Provincia di ORISTANO)
	Foglio: 62 Particella: 704

Area di enti urbani e promiscui dal 25/11/2002

N.	DATI IDENTIFICATIVI			DATI CLASSAMENTO						DATI DERIVANTI DA	
	Foglio	Particella	Sub	Porz	Qualità Classe	Superficie(m²)	Deduz	Reddito			
						ha are ca		Dominicale	Agrario		
1	62	704		-	ENTE URBANO	00 40				Tipo Mappale del 25/11/2002 Pratica n. 159192 in atti dal 25/11/2002 (n. 159192.1/2002)	
Notifica						Partita		1			
Annotazioni				di immobile: SR							

Nella variazione sono stati soppressi i seguenti immobili:

Foglio:62 Particella:639 ; Foglio:62 Particella:640 ;

Sono stati inoltre variati i seguenti immobili:

Foglio:62 Particella:702 ; Foglio:62 Particella:703 ; Foglio:62 Particella:705 ; Foglio:62 Particella:706 ; Foglio:62 Particella:707 ; Foglio:62 Particella:708 ; Foglio:62 Particella:709 ; Foglio:62 Particella:710 ; Foglio:62 Particella:711 ;

Mappali Fabbricati Correlati

Codice Comune B314 - Sezione A - Foglio 62 - Particella 704/
Codice Comune B314 - Sezione A - Foglio 62 - Particella 705/
Codice Comune B314 - Sezione A - Foglio 62 - Particella 706/
Codice Comune B314 - Sezione A - Foglio 62 - Particella 707/
Codice Comune B314 - Sezione A - Foglio 62 - Particella 709/
Codice Comune B314 - Sezione A - Foglio 62 - Particella 710/
Codice Comune B314 - Sezione A - Foglio 62 - Particella 711/

Visura storica per immobile

Situazione degli atti informatizzati al 20/02/2023

Situazione dell'unità immobiliare che ha originato il precedente dal 23/07/2001

N.	DATI IDENTIFICATIVI			DATI CLASSAMENTO						DATI DERIVANTI DA	
	Foglio	Particella	Sub	Porz	Qualità Classe	Superficie(m²)	Deduz	Reddito			
						ha are ca		Dominicale	Agrario		
1	62	639		-	INCOLT PROD U	35 30		Euro 0,18 L. 353	Euro 0,18 L. 353	FRAZIONAMENTO del 29/06/1979 Pratica n. 96830 in atti dal 23/07/2001 (n. 30.1/1979)	
Notifica						Partita					
Annotazioni				di immobile: EX MAPP 516 SUB/E							

Nella variazione sono stati soppressi i seguenti immobili:

Foglio:62 Particella:516 ;

Sono stati inoltre variati i seguenti immobili:

Foglio:62 Particella:635 ; Foglio:62 Particella:636 ; Foglio:62 Particella:637 ; Foglio:62 Particella:638 ;

L'intestazione alla data della richiesta deriva dai seguenti atti:

Situazione degli intestati relativa ad atto del 29/06/1979 (antecedente all'impianto meccanografico)

N.	DATI ANAGRAFICI			CODICE FISCALE	DIRITTI E ONERI REALI
1	COMUNE DI CABRAS			*	(1) Proprieta' 1000/1000 fino al 25/11/2002
DATI DERIVANTI DA		FRAZIONAMENTO del 29/06/1979 Pratica n. 96830 in atti dal 23/07/2001 (n. 30.1/1979)			

Situazione dell'unità immobiliare che ha originato il precedente dall'impianto meccanografico

N.	DATI IDENTIFICATIVI			DATI CLASSAMENTO						DATI DERIVANTI DA
	Foglio	Particella	Sub	Porz	Qualità Classe	Superficie(m²)	Deduz	Reddito		
						ha are ca		Dominicale	Agrario	
1	62	516		-	INCOLT PROD U	2 73 65		L. 2.737	L. 2.737	Impianto meccanografico del 03/10/1985
Notifica						Partita		703		

Visura storica per immobile

Situazione degli atti informatizzati al 20/02/2023

L'intestazione alla data della richiesta deriva dai seguenti atti:

Situazione degli intestati dall'impianto meccanografico

N.	DATI ANAGRAFICI	CODICE FISCALE	DIRITTI E ONERI REALI
1	COMUNE DI CABRAS	*	(99) Da verificare fino al 29/06/1979
DATI DERIVANTI DA		Impianto meccanografico del 03/10/1985	

Visura telematica esente per fini istituzionali

* Codice Fiscale Validato in Anagrafe Tributaria.

Visura storica per immobile

Situazione degli atti informatizzati al 20/02/2023

Dati della richiesta	Comune di CABRAS (Codice:B314A)
Catasto Terreni	Sezione CABRAS (Provincia di ORISTANO)
	Foglio: 62 Particella: 705

Area di enti urbani e promiscui dal 25/11/2002

N.	DATI IDENTIFICATIVI			DATI CLASSAMENTO						DATI DERIVANTI DA	
	Foglio	Particella	Sub	Porz	Qualità Classe	Superficie(m²)	Deduz	Reddito			
						ha are ca		Dominicale	Agrario		
1	62	705		-	ENTE URBANO	00 80				Tipo Mappale del 25/11/2002 Pratica n. 159192 in atti dal 25/11/2002 (n. 159192.1/2002)	
Notifica						Partita		1			
Annotazioni				di immobile: SR							

Nella variazione sono stati soppressi i seguenti immobili:

Foglio:62 Particella:639 ; Foglio:62 Particella:640 ;

Sono stati inoltre variati i seguenti immobili:

Foglio:62 Particella:702 ; Foglio:62 Particella:703 ; Foglio:62 Particella:704 ; Foglio:62 Particella:706 ; Foglio:62 Particella:707 ; Foglio:62 Particella:708 ; Foglio:62 Particella:709 ; Foglio:62 Particella:710 ; Foglio:62 Particella:711 ;

Mappali Fabbricati Correlati

Codice Comune B314 - Sezione A - Foglio 62 - Particella 704/
Codice Comune B314 - Sezione A - Foglio 62 - Particella 705/
Codice Comune B314 - Sezione A - Foglio 62 - Particella 706/
Codice Comune B314 - Sezione A - Foglio 62 - Particella 707/
Codice Comune B314 - Sezione A - Foglio 62 - Particella 709/
Codice Comune B314 - Sezione A - Foglio 62 - Particella 710/
Codice Comune B314 - Sezione A - Foglio 62 - Particella 711/

Visura storica per immobile

Situazione degli atti informatizzati al 20/02/2023

Situazione dell'unità immobiliare che ha originato il precedente dal 23/07/2001

N.	DATI IDENTIFICATIVI			DATI CLASSAMENTO						DATI DERIVANTI DA	
	Foglio	Particella	Sub	Porz	Qualità Classe	Superficie(m²)	Deduz	Reddito			
						ha are ca		Dominicale	Agrario		
1	62	639		-	INCOLT PROD U	35 30		Euro 0,18 L. 353	Euro 0,18 L. 353	FRAZIONAMENTO del 29/06/1979 Pratica n. 96830 in atti dal 23/07/2001 (n. 30.1/1979)	
Notifica						Partita					
Annotazioni				di immobile: EX MAPP 516 SUB/E							

Nella variazione sono stati soppressi i seguenti immobili:

Foglio:62 Particella:516 ;

Sono stati inoltre variati i seguenti immobili:

Foglio:62 Particella:635 ; Foglio:62 Particella:636 ; Foglio:62 Particella:637 ; Foglio:62 Particella:638 ;

L'intestazione alla data della richiesta deriva dai seguenti atti:

Situazione degli intestati relativa ad atto del 29/06/1979 (antecedente all'impianto meccanografico)

N.	DATI ANAGRAFICI			CODICE FISCALE	DIRITTI E ONERI REALI
1	COMUNE DI CABRAS			*	(1) Proprieta' 1000/1000 fino al 25/11/2002
DATI DERIVANTI DA		FRAZIONAMENTO del 29/06/1979 Pratica n. 96830 in atti dal 23/07/2001 (n. 30.1/1979)			

Situazione dell'unità immobiliare che ha originato il precedente dall'impianto meccanografico

N.	DATI IDENTIFICATIVI			DATI CLASSAMENTO						DATI DERIVANTI DA
	Foglio	Particella	Sub	Porz	Qualità Classe	Superficie(m²)	Deduz	Reddito		
						ha are ca		Dominicale	Agrario	
1	62	516		-	INCOLT PROD U	2 73 65		L. 2.737	L. 2.737	Impianto meccanografico del 03/10/1985
Notifica						Partita		703		

Visura storica per immobile

Situazione degli atti informatizzati al 20/02/2023

L'intestazione alla data della richiesta deriva dai seguenti atti:

Situazione degli intestati dall'impianto meccanografico

N.	DATI ANAGRAFICI	CODICE FISCALE	DIRITTI E ONERI REALI
1	COMUNE DI CABRAS	*	(99) Da verificare fino al 29/06/1979
DATI DERIVANTI DA		Impianto meccanografico del 03/10/1985	

Visura telematica esente per fini istituzionali

* Codice Fiscale Validato in Anagrafe Tributaria.

Visura storica per immobile

Situazione degli atti informatizzati al 20/02/2023

Dati della richiesta	Comune di CABRAS (Codice:B314A)
Catasto Terreni	Sezione CABRAS (Provincia di ORISTANO)
	Foglio: 62 Particella: 706

Area di enti urbani e promiscui dal 25/11/2002

N.	DATI IDENTIFICATIVI			DATI CLASSAMENTO						DATI DERIVANTI DA	
	Foglio	Particella	Sub	Porz	Qualità Classe	Superficie(m²)	Deduz	Reddito			
						ha are ca		Dominicale	Agrario		
1	62	706		-	ENTE URBANO	01 49				Tipo Mappale del 25/11/2002 Pratica n. 159192 in atti dal 25/11/2002 (n. 159192.1/2002)	
Notifica						Partita		1			
Annotazioni				di immobile: SR							

Nella variazione sono stati soppressi i seguenti immobili:

Foglio:62 Particella:639 ; Foglio:62 Particella:640 ;

Sono stati inoltre variati i seguenti immobili:

Foglio:62 Particella:702 ; Foglio:62 Particella:703 ; Foglio:62 Particella:704 ; Foglio:62 Particella:705 ; Foglio:62 Particella:707 ; Foglio:62 Particella:708 ; Foglio:62 Particella:709 ; Foglio:62 Particella:710 ; Foglio:62 Particella:711 ;

Mappali Fabbricati Correlati

Codice Comune B314 - Sezione A - Foglio 62 - Particella 704/
Codice Comune B314 - Sezione A - Foglio 62 - Particella 705/
Codice Comune B314 - Sezione A - Foglio 62 - Particella 706/
Codice Comune B314 - Sezione A - Foglio 62 - Particella 707/
Codice Comune B314 - Sezione A - Foglio 62 - Particella 709/
Codice Comune B314 - Sezione A - Foglio 62 - Particella 710/
Codice Comune B314 - Sezione A - Foglio 62 - Particella 711/

Visura storica per immobile

Situazione degli atti informatizzati al 20/02/2023

Situazione dell'unità immobiliare che ha originato il precedente dal 23/07/2001

N.	DATI IDENTIFICATIVI			DATI CLASSAMENTO						DATI DERIVANTI DA	
	Foglio	Particella	Sub	Porz	Qualità Classe	Superficie(m²)	Deduz	Reddito			
						ha are ca		Dominicale	Agrario		
1	62	639		-	INCOLT PROD U	35 30		Euro 0,18 L. 353	Euro 0,18 L. 353	FRAZIONAMENTO del 29/06/1979 Pratica n. 96830 in atti dal 23/07/2001 (n. 30.1/1979)	
Notifica						Partita					
Annotazioni				di immobile: EX MAPP 516 SUB/E							

Nella variazione sono stati soppressi i seguenti immobili:

Foglio:62 Particella:516 ;

Sono stati inoltre variati i seguenti immobili:

Foglio:62 Particella:635 ; Foglio:62 Particella:636 ; Foglio:62 Particella:637 ; Foglio:62 Particella:638 ;

L'intestazione alla data della richiesta deriva dai seguenti atti:

Situazione degli intestati relativa ad atto del 29/06/1979 (antecedente all'impianto meccanografico)

N.	DATI ANAGRAFICI			CODICE FISCALE	DIRITTI E ONERI REALI
1	COMUNE DI CABRAS			*	(1) Proprieta' 1000/1000 fino al 25/11/2002
DATI DERIVANTI DA		FRAZIONAMENTO del 29/06/1979 Pratica n. 96830 in atti dal 23/07/2001 (n. 30.1/1979)			

Situazione dell'unità immobiliare che ha originato il precedente dall'impianto meccanografico

N.	DATI IDENTIFICATIVI			DATI CLASSAMENTO						DATI DERIVANTI DA
	Foglio	Particella	Sub	Porz	Qualità Classe	Superficie(m²)	Deduz	Reddito		
						ha are ca		Dominicale	Agrario	
1	62	516		-	INCOLT PROD U	2 73 65		L. 2.737	L. 2.737	Impianto meccanografico del 03/10/1985
Notifica						Partita		703		

Visura storica per immobile

Situazione degli atti informatizzati al 20/02/2023

L'intestazione alla data della richiesta deriva dai seguenti atti:

Situazione degli intestati dall'impianto meccanografico

N.	DATI ANAGRAFICI	CODICE FISCALE	DIRITTI E ONERI REALI
1	COMUNE DI CABRAS	*	(99) Da verificare fino al 29/06/1979
DATI DERIVANTI DA		Impianto meccanografico del 03/10/1985	

Visura telematica esente per fini istituzionali

* Codice Fiscale Validato in Anagrafe Tributaria.

Visura storica per immobile

Situazione degli atti informatizzati al 20/02/2023

Dati della richiesta	Comune di CABRAS (Codice:B314A)
Catasto Terreni	Sezione CABRAS (Provincia di ORISTANO)
	Foglio: 62 Particella: 707

Area di enti urbani e promiscui dal 25/11/2002

N.	DATI IDENTIFICATIVI			DATI CLASSAMENTO						DATI DERIVANTI DA	
	Foglio	Particella	Sub	Porz	Qualità Classe	Superficie(m²)	Deduz	Reddito			
						ha are ca		Dominicale	Agrario		
1	62	707		-	ENTE URBANO	01 52				Tipo Mappale del 25/11/2002 Pratica n. 159192 in atti dal 25/11/2002 (n. 159192.1/2002)	
Notifica						Partita		1			
Annotazioni				di immobile: SR							

Nella variazione sono stati soppressi i seguenti immobili:

Foglio:62 Particella:639 ; Foglio:62 Particella:640 ;

Sono stati inoltre variati i seguenti immobili:

Foglio:62 Particella:702 ; Foglio:62 Particella:703 ; Foglio:62 Particella:704 ; Foglio:62 Particella:705 ; Foglio:62 Particella:706 ; Foglio:62 Particella:708 ; Foglio:62 Particella:709 ; Foglio:62 Particella:710 ; Foglio:62 Particella:711 ;

Mappali Fabbricati Correlati

Codice Comune B314 - Sezione A - Foglio 62 - Particella 704/
Codice Comune B314 - Sezione A - Foglio 62 - Particella 705/
Codice Comune B314 - Sezione A - Foglio 62 - Particella 706/
Codice Comune B314 - Sezione A - Foglio 62 - Particella 707/
Codice Comune B314 - Sezione A - Foglio 62 - Particella 709/
Codice Comune B314 - Sezione A - Foglio 62 - Particella 710/
Codice Comune B314 - Sezione A - Foglio 62 - Particella 711/

Visura storica per immobile

Situazione degli atti informatizzati al 20/02/2023

Situazione dell'unità immobiliare che ha originato il precedente dal 23/07/2001

N.	DATI IDENTIFICATIVI			DATI CLASSAMENTO						DATI DERIVANTI DA	
	Foglio	Particella	Sub	Porz	Qualità Classe	Superficie(m²)	Deduz	Reddito			
						ha are ca		Dominicale	Agrario		
1	62	639		-	INCOLT PROD U	35 30		Euro 0,18 L. 353	Euro 0,18 L. 353	FRAZIONAMENTO del 29/06/1979 Pratica n. 96830 in atti dal 23/07/2001 (n. 30.1/1979)	
Notifica						Partita					
Annotazioni				di immobile: EX MAPP 516 SUB/E							

Nella variazione sono stati soppressi i seguenti immobili:

Foglio:62 Particella:516 ;

Sono stati inoltre variati i seguenti immobili:

Foglio:62 Particella:635 ; Foglio:62 Particella:636 ; Foglio:62 Particella:637 ; Foglio:62 Particella:638 ;

L'intestazione alla data della richiesta deriva dai seguenti atti:

Situazione degli intestati relativa ad atto del 29/06/1979 (antecedente all'impianto meccanografico)

N.	DATI ANAGRAFICI			CODICE FISCALE	DIRITTI E ONERI REALI
1	COMUNE DI CABRAS			*	(1) Proprieta' 1000/1000 fino al 25/11/2002
DATI DERIVANTI DA		FRAZIONAMENTO del 29/06/1979 Pratica n. 96830 in atti dal 23/07/2001 (n. 30.1/1979)			

Situazione dell'unità immobiliare che ha originato il precedente dall'impianto meccanografico

N.	DATI IDENTIFICATIVI			DATI CLASSAMENTO						DATI DERIVANTI DA
	Foglio	Particella	Sub	Porz	Qualità Classe	Superficie(m²)	Deduz	Reddito		
						ha are ca		Dominicale	Agrario	
1	62	516		-	INCOLT PROD U	2 73 65		L. 2.737	L. 2.737	Impianto meccanografico del 03/10/1985
Notifica						Partita		703		

Visura storica per immobile

Situazione degli atti informatizzati al 20/02/2023

L'intestazione alla data della richiesta deriva dai seguenti atti:

Situazione degli intestati dall'impianto meccanografico

N.	DATI ANAGRAFICI	CODICE FISCALE	DIRITTI E ONERI REALI
1	COMUNE DI CABRAS	*	(99) Da verificare fino al 29/06/1979
DATI DERIVANTI DA		Impianto meccanografico del 03/10/1985	

Visura telematica esente per fini istituzionali

* Codice Fiscale Validato in Anagrafe Tributaria.

Visura storica per immobile

Situazione degli atti informatizzati al 20/02/2023

Dati della richiesta	Comune di CABRAS (Codice:B314A)
Catasto Terreni	Sezione CABRAS (Provincia di ORISTANO)
	Foglio: 62 Particella: 709

Area di enti urbani e promiscui dal 25/11/2002

N.	DATI IDENTIFICATIVI			DATI CLASSAMENTO						DATI DERIVANTI DA	
	Foglio	Particella	Sub	Porz	Qualità Classe	Superficie(m²)	Deduz	Reddito			
						ha are ca		Dominicale	Agrario		
1	62	709		-	ENTE URBANO	00 58				Tipo Mappale del 25/11/2002 Pratica n. 159192 in atti dal 25/11/2002 (n. 159192.1/2002)	
Notifica						Partita		1			
Annotazioni				di immobile: SR							

Nella variazione sono stati soppressi i seguenti immobili:

Foglio:62 Particella:639 ; Foglio:62 Particella:640 ;

Sono stati inoltre variati i seguenti immobili:

Foglio:62 Particella:702 ; Foglio:62 Particella:703 ; Foglio:62 Particella:704 ; Foglio:62 Particella:705 ; Foglio:62 Particella:706 ; Foglio:62 Particella:707 ; Foglio:62 Particella:708 ; Foglio:62 Particella:710 ; Foglio:62 Particella:711 ;

Mappali Fabbricati Correlati

Codice Comune B314 - Sezione A - Foglio 62 - Particella 704/
Codice Comune B314 - Sezione A - Foglio 62 - Particella 705/
Codice Comune B314 - Sezione A - Foglio 62 - Particella 706/
Codice Comune B314 - Sezione A - Foglio 62 - Particella 707/
Codice Comune B314 - Sezione A - Foglio 62 - Particella 709/
Codice Comune B314 - Sezione A - Foglio 62 - Particella 710/
Codice Comune B314 - Sezione A - Foglio 62 - Particella 711/

Visura storica per immobile

Situazione degli atti informatizzati al 20/02/2023

Situazione dell'unità immobiliare che ha originato il precedente dal 23/07/2001

N.	DATI IDENTIFICATIVI			DATI CLASSAMENTO						DATI DERIVANTI DA	
	Foglio	Particella	Sub	Porz	Qualità Classe	Superficie(m²)	Deduz	Reddito			
						ha are ca		Dominicale	Agrario		
1	62	640		-	INCOLT PROD U	7 35 64		Euro 3,80 L. 7.356	Euro 3,80 L. 7.356	FRAZIONAMENTO del 29/06/1979 Pratica n. 96831 in atti dal 23/07/2001 (n. 30.1/1979)	
Notifica						Partita					
Annotazioni				di immobile: EX MAPP 529 SUB/A							

Nella variazione sono stati soppressi i seguenti immobili:

Foglio:62 Particella:529 ;

Sono stati inoltre variati i seguenti immobili:

Foglio:62 Particella:641 ; Foglio:62 Particella:642 ; Foglio:62 Particella:643 ;

L'intestazione alla data della richiesta deriva dai seguenti atti:

Situazione degli intestati relativa ad atto del 29/06/1979 (antecedente all'impianto meccanografico)

N.	DATI ANAGRAFICI			CODICE FISCALE	DIRITTI E ONERI REALI
1	COMUNE DI CABRAS			*	(1) Proprieta' 1000/1000 fino al 25/11/2002
DATI DERIVANTI DA		FRAZIONAMENTO del 29/06/1979 Pratica n. 96831 in atti dal 23/07/2001 (n. 30.1/1979)			

Situazione dell'unità immobiliare che ha originato il precedente dall'impianto meccanografico

N.	DATI IDENTIFICATIVI			DATI CLASSAMENTO						DATI DERIVANTI DA
	Foglio	Particella	Sub	Porz	Qualità Classe	Superficie(m²)	Deduz	Reddito		
						ha are ca		Dominicale	Agrario	
1	62	529		-	INCOLT PROD U	7 46 45		L. 7.465	L. 7.465	Impianto meccanografico del 03/10/1985
Notifica						Partita		703		

Visura storica per immobile

Situazione degli atti informatizzati al 20/02/2023

L'intestazione alla data della richiesta deriva dai seguenti atti:

Situazione degli intestati dall'impianto meccanografico

N.	DATI ANAGRAFICI	CODICE FISCALE	DIRITTI E ONERI REALI
1	COMUNE DI CABRAS	*	(99) Da verificare fino al 29/06/1979
DATI DERIVANTI DA		Impianto meccanografico del 03/10/1985	

Visura telematica esente per fini istituzionali

* Codice Fiscale Validato in Anagrafe Tributaria.

Visura storica per immobile

Situazione degli atti informatizzati al 20/02/2023

Dati della richiesta	Comune di CABRAS (Codice:B314A)
Catasto Terreni	Sezione CABRAS (Provincia di ORISTANO)
	Foglio: 62 Particella: 710

Area di enti urbani e promiscui dal 25/11/2002

N.	DATI IDENTIFICATIVI			DATI CLASSAMENTO						DATI DERIVANTI DA	
	Foglio	Particella	Sub	Porz	Qualità Classe	Superficie(m²)	Deduz	Reddito			
						ha are ca		Dominicale	Agrario		
1	62	710		-	ENTE URBANO	00 10				Tipo Mappale del 25/11/2002 Pratica n. 159192 in atti dal 25/11/2002 (n. 159192.1/2002)	
Notifica						Partita		1			
Annotazioni				di immobile: SR							

Nella variazione sono stati soppressi i seguenti immobili:

Foglio:62 Particella:639 ; Foglio:62 Particella:640 ;

Sono stati inoltre variati i seguenti immobili:

Foglio:62 Particella:702 ; Foglio:62 Particella:703 ; Foglio:62 Particella:704 ; Foglio:62 Particella:705 ; Foglio:62 Particella:706 ; Foglio:62 Particella:707 ; Foglio:62 Particella:708 ; Foglio:62 Particella:709 ; Foglio:62 Particella:711 ;

Mappali Fabbricati Correlati

Codice Comune B314 - Sezione A - Foglio 62 - Particella 704/
Codice Comune B314 - Sezione A - Foglio 62 - Particella 705/
Codice Comune B314 - Sezione A - Foglio 62 - Particella 706/
Codice Comune B314 - Sezione A - Foglio 62 - Particella 707/
Codice Comune B314 - Sezione A - Foglio 62 - Particella 709/
Codice Comune B314 - Sezione A - Foglio 62 - Particella 710/
Codice Comune B314 - Sezione A - Foglio 62 - Particella 711/

Visura storica per immobile

Situazione degli atti informatizzati al 20/02/2023

Situazione dell'unità immobiliare che ha originato il precedente dal 23/07/2001

N.	DATI IDENTIFICATIVI			DATI CLASSAMENTO						DATI DERIVANTI DA	
	Foglio	Particella	Sub	Porz	Qualità Classe	Superficie(m²)	Deduz	Reddito			
						ha are ca		Dominicale	Agrario		
1	62	640		-	INCOLT PROD U	7 35 64		Euro 3,80 L. 7.356	Euro 3,80 L. 7.356	FRAZIONAMENTO del 29/06/1979 Pratica n. 96831 in atti dal 23/07/2001 (n. 30.1/1979)	
Notifica						Partita					
Annotazioni				di immobile: EX MAPP 529 SUB/A							

Nella variazione sono stati soppressi i seguenti immobili:

Foglio:62 Particella:529 ;

Sono stati inoltre variati i seguenti immobili:

Foglio:62 Particella:641 ; Foglio:62 Particella:642 ; Foglio:62 Particella:643 ;

L'intestazione alla data della richiesta deriva dai seguenti atti:

Situazione degli intestati relativa ad atto del 29/06/1979 (antecedente all'impianto meccanografico)

N.	DATI ANAGRAFICI			CODICE FISCALE	DIRITTI E ONERI REALI
1	COMUNE DI CABRAS			*	(1) Proprieta' 1000/1000 fino al 25/11/2002
DATI DERIVANTI DA		FRAZIONAMENTO del 29/06/1979 Pratica n. 96831 in atti dal 23/07/2001 (n. 30.1/1979)			

Situazione dell'unità immobiliare che ha originato il precedente dall'impianto meccanografico

N.	DATI IDENTIFICATIVI			DATI CLASSAMENTO						DATI DERIVANTI DA
	Foglio	Particella	Sub	Porz	Qualità Classe	Superficie(m²)	Deduz	Reddito		
						ha are ca		Dominicale	Agrario	
1	62	529		-	INCOLT PROD U	7 46 45		L. 7.465	L. 7.465	Impianto meccanografico del 03/10/1985
Notifica						Partita		703		

Visura storica per immobile

Situazione degli atti informatizzati al 20/02/2023

L'intestazione alla data della richiesta deriva dai seguenti atti:

Situazione degli intestati dall'impianto meccanografico

N.	DATI ANAGRAFICI	CODICE FISCALE	DIRITTI E ONERI REALI
1	COMUNE DI CABRAS	*	(99) Da verificare fino al 29/06/1979
DATI DERIVANTI DA		Impianto meccanografico del 03/10/1985	

Visura telematica esente per fini istituzionali

* Codice Fiscale Validato in Anagrafe Tributaria.

Visura storica per immobile

Situazione degli atti informatizzati al 20/02/2023

Dati della richiesta	Comune di CABRAS (Codice:B314A)
Catasto Terreni	Sezione CABRAS (Provincia di ORISTANO)
	Foglio: 62 Particella: 711

Area di enti urbani e promiscui dal 25/11/2002

N.	DATI IDENTIFICATIVI			DATI CLASSAMENTO						DATI DERIVANTI DA	
	Foglio	Particella	Sub	Porz	Qualità Classe	Superficie(m²)	Deduz	Reddito			
						ha are ca		Dominicale	Agrario		
1	62	711		-	ENTE URBANO	00 90				Tipo Mappale del 25/11/2002 Pratica n. 159192 in atti dal 25/11/2002 (n. 159192.1/2002)	
Notifica						Partita		1			
Annotazioni				di immobile: SR							

Nella variazione sono stati soppressi i seguenti immobili:

Foglio:62 Particella:639 ; Foglio:62 Particella:640 ;

Sono stati inoltre variati i seguenti immobili:

Foglio:62 Particella:702 ; Foglio:62 Particella:703 ; Foglio:62 Particella:704 ; Foglio:62 Particella:705 ; Foglio:62 Particella:706 ; Foglio:62 Particella:707 ; Foglio:62 Particella:708 ; Foglio:62 Particella:709 ; Foglio:62 Particella:710 ;

Mappali Fabbricati Correlati

Codice Comune B314 - Sezione A - Foglio 62 - Particella 704/
Codice Comune B314 - Sezione A - Foglio 62 - Particella 705/
Codice Comune B314 - Sezione A - Foglio 62 - Particella 706/
Codice Comune B314 - Sezione A - Foglio 62 - Particella 707/
Codice Comune B314 - Sezione A - Foglio 62 - Particella 709/
Codice Comune B314 - Sezione A - Foglio 62 - Particella 710/
Codice Comune B314 - Sezione A - Foglio 62 - Particella 711/

Visura storica per immobile

Situazione degli atti informatizzati al 20/02/2023

Situazione dell'unità immobiliare che ha originato il precedente dal 23/07/2001

N.	DATI IDENTIFICATIVI			DATI CLASSAMENTO						DATI DERIVANTI DA	
	Foglio	Particella	Sub	Porz	Qualità Classe	Superficie(m²)	Deduz	Reddito			
						ha are ca		Dominicale	Agrario		
1	62	640		-	INCOLT PROD U	7 35 64		Euro 3,80 L. 7.356	Euro 3,80 L. 7.356	FRAZIONAMENTO del 29/06/1979 Pratica n. 96831 in atti dal 23/07/2001 (n. 30.1/1979)	
Notifica						Partita					
Annotazioni				di immobile: EX MAPP 529 SUB/A							

Nella variazione sono stati soppressi i seguenti immobili:

Foglio:62 Particella:529 ;

Sono stati inoltre variati i seguenti immobili:

Foglio:62 Particella:641 ; Foglio:62 Particella:642 ; Foglio:62 Particella:643 ;

L'intestazione alla data della richiesta deriva dai seguenti atti:

Situazione degli intestati relativa ad atto del 29/06/1979 (antecedente all'impianto meccanografico)

N.	DATI ANAGRAFICI			CODICE FISCALE	DIRITTI E ONERI REALI
1	COMUNE DI CABRAS			*	(1) Proprieta' 1000/1000 fino al 25/11/2002
DATI DERIVANTI DA		FRAZIONAMENTO del 29/06/1979 Pratica n. 96831 in atti dal 23/07/2001 (n. 30.1/1979)			

Situazione dell'unità immobiliare che ha originato il precedente dall'impianto meccanografico

N.	DATI IDENTIFICATIVI			DATI CLASSAMENTO						DATI DERIVANTI DA
	Foglio	Particella	Sub	Porz	Qualità Classe	Superficie(m²)	Deduz	Reddito		
						ha are ca		Dominicale	Agrario	
1	62	529		-	INCOLT PROD U	7 46 45		L. 7.465	L. 7.465	Impianto meccanografico del 03/10/1985
Notifica						Partita		703		

Visura storica per immobile

Situazione degli atti informatizzati al 20/02/2023

L'intestazione alla data della richiesta deriva dai seguenti atti:

Situazione degli intestati dall'impianto meccanografico

N.	DATI ANAGRAFICI	CODICE FISCALE	DIRITTI E ONERI REALI
1	COMUNE DI CABRAS	*	(99) Da verificare fino al 29/06/1979
DATI DERIVANTI DA		Impianto meccanografico del 03/10/1985	

Visura telematica esente per fini istituzionali

* Codice Fiscale Validato in Anagrafe Tributaria.

Visura storica per immobile

Situazione degli atti informatizzati dall'impianto meccanografico al 20/11/2017

Data: 20/11/2017 - Ora: 19.11.32 Segue

Visura n.: T360070 Pag: 1

Dati della richiesta	Comune di CABRAS (Codice: B314A)
Catasto Terreni	Sezione di CABRAS (Provincia di ORISTANO)
	Foglio: 62 Particella: 715

Area di enti urbani e promiscui dal 11/02/2013

N.	DATI IDENTIFICATIVI			DATI CLASSAMENTO						DATI DERIVANTI DA	
	Foglio	Particella	Sub	Porz	Qualità Classe	Superficie(m²)	Deduz	Reddito			
						ha are ca		Dominicale	Agrario		
1	62	715		-	ENTE URBANO	35 44				FRAZIONAMENTO del 11/02/2013 protocollo n. OR0010845 in atti dal 11/02/2013 presentato il 11/02/2013 (n. 10845.1/2013)	
Notifica						Partita		1			
Annotazioni				di immobile: sr							

Nella variazione sono stati soppressi i seguenti immobili:

- foglio 62 particella 714

Sono stati inoltre variati i seguenti immobili:

- foglio 62 particella 750 - foglio 62 particella 751 - foglio 62 particella 752 - foglio 62 particella 753 - foglio 62 particella 754

Mappali Fabbricati Correlati

Sezione A - SezUrb - Foglio 62 - Particella 714

Sezione A - SezUrb - Foglio 62 - Particella 715

Sezione A - SezUrb - Foglio 62 - Particella 716

Sezione A - SezUrb - Foglio 62 - Particella 717

Sezione A - SezUrb - Foglio 62 - Particella 718

Area di enti urbani e promiscui dal 09/07/2004

N.	DATI IDENTIFICATIVI			DATI CLASSAMENTO					DATI DERIVANTI DA	
	Foglio	Particella	Sub	Porz	Qualità Classe	Superficie(m²)	Deduz	Reddito		
						ha are ca		Dominicale	Agrario	
1	62	715		-	ENTE URBANO	42 56				Tipo mappale del 09/07/2004 protocollo n. OR0071006 in atti dal 09/07/2004 (n. 71006.1/2004)

Visura storica per immobile

Situazione degli atti informatizzati dall'impianto meccanografico al 20/11/2017

Data: 20/11/2017 - Ora: 19.11.32 Segue

Visura n.: T360070 Pag: 2

Notifica		Partita	1		
Annotazioni	sr				

Nella variazione sono stati soppressi i seguenti immobili:

- foglio 62 particella 630

Sono stati inoltre variati i seguenti immobili:

- foglio 62 particella 714 - foglio 62 particella 716 - foglio 62 particella 717 - foglio 62 particella 718

L'intestazione alla data della richiesta deriva dai seguenti atti:

Situazione dell'immobile che ha originato il precedente dal 23/07/2001

N.	DATI IDENTIFICATIVI			DATI CLASSAMENTO							DATI DERIVANTI DA	
	Foglio	Particella	Sub	Porz	Qualità Classe	Superficie(m²)			Deduz	Reddito		
						ha	are	ca		Dominicale	Agrario	
1	62	630		-	INCOLT PROD U	33	83	45		Euro 17,47 L. 33.835	Euro 17,47 L. 33.835	FRAZIONAMENTO del 29/06/1979 protocollo n. 96828 in atti dal 23/07/2001 (n. 30.1/1979)
Notifica							Partita					
Annotazioni				ex mapp 156 sub/a								

Nella variazione sono stati soppressi i seguenti immobili:

- foglio 62 particella 156

Sono stati inoltre variati i seguenti immobili:

- foglio 62 particella 631 - foglio 62 particella 632 - foglio 62 particella 633 - foglio 62 particella 634

L'intestazione alla data della richiesta deriva dai seguenti atti:

Situazione degli intestati dall'impianto meccanografico

N.	DATI ANAGRAFICI	CODICE FISCALE	DIRITTI E ONERI REALI
1	COMUNE DI CABRAS		(1) Proprieta` per 1000/1000 fino al 09/07/2004
DATI DERIVANTI DA		FRAZIONAMENTO del 29/06/1979 protocollo n. 96828 in atti dal 23/07/2001 Registrazione: (n. 30.1/1979)	

Situazione dell'immobile che ha originato il precedente dall'impianto meccanografico

N.	DATI IDENTIFICATIVI			DATI CLASSAMENTO							DATI DERIVANTI DA	
	Foglio	Particella	Sub	Porz	Qualità Classe	Superficie(m²)			Deduz	Reddito		
						ha	are	ca		Dominicale	Agrario	
1	62	156		-	INCOLT PROD U	43	90	85		L. 43.909	L. 43.909	Impianto meccanografico del 03/10/1985

Visura storica per immobile

Situazione degli atti informatizzati dall'impianto meccanografico al 20/11/2017

Data: 20/11/2017 - Ora: 19.11.32 Fine

Visura n.: T360070 Pag: 3

Notifica		Partita	703		
----------	--	---------	-----	--	--

L'intestazione alla data della richiesta deriva dai seguenti atti:

N.	DATI ANAGRAFICI	CODICE FISCALE	DIRITTI E ONERI REALI
1	COMUNE DI CABRAS		fino al 29/06/1979
DATI DERIVANTI DA		Impianto meccanografico del 03/10/1985	

Unità immobiliari n. 1

Visura telematica esente per fini istituzionali

* Codice Fiscale Validato in Anagrafe Tributaria

Visura storica per immobile

Situazione degli atti informatizzati dall'impianto meccanografico al 20/11/2017

Data: 20/11/2017 - Ora: 19.12.01 Segue

Visura n.: T360177 Pag: 1

Dati della richiesta	Comune di CABRAS (Codice: B314A)
Catasto Terreni	Sezione di CABRAS (Provincia di ORISTANO)
	Foglio: 62 Particella: 716

Area di enti urbani e promiscui dal 09/07/2004

N.	DATI IDENTIFICATIVI			DATI CLASSAMENTO						DATI DERIVANTI DA
	Foglio	Particella	Sub	Porz	Qualità Classe	Superficie(m²)	Deduz	Reddito		
						ha are ca		Dominicale	Agrario	
1	62	716		-	ENTE URBANO	00 50				Tipo mappale del 09/07/2004 protocollo n. OR0071006 in atti dal 09/07/2004 (n. 71006.1/2004)
Notifica						Partita		1		
Annotazioni				sr						

Nella variazione sono stati soppressi i seguenti immobili:

- foglio 62 particella 630

Sono stati inoltre variati i seguenti immobili:

- foglio 62 particella 714 - foglio 62 particella 715 - foglio 62 particella 717 - foglio 62 particella 718

Mappali Fabbricati Correlati

Sezione A - SezUrb - Foglio 62 - Particella 714

Sezione A - SezUrb - Foglio 62 - Particella 715

Sezione A - SezUrb - Foglio 62 - Particella 716

Sezione A - SezUrb - Foglio 62 - Particella 717

Sezione A - SezUrb - Foglio 62 - Particella 718

L'intestazione alla data della richiesta deriva dai seguenti atti:

Visura storica per immobile

Situazione degli atti informatizzati dall'impianto meccanografico al 20/11/2017

Situazione dell'immobile che ha originato il precedente dal 23/07/2001

N.	DATI IDENTIFICATIVI			DATI CLASSAMENTO							DATI DERIVANTI DA	
	Foglio	Particella	Sub	Porz	Qualità Classe	Superficie(m²)			Deduz	Reddito		
						ha	are	ca		Dominicale	Agrario	
1	62	630		-	INCOLT PROD U	33	83	45		Euro 17,47 L. 33.835	Euro 17,47 L. 33.835	FRAZIONAMENTO del 29/06/1979 protocollo n. 96828 in atti dal 23/07/2001 (n. 30.1/1979)
Notifica							Partita					
Annotazioni				ex mapp 156 sub/a								

Nella variazione sono stati soppressi i seguenti immobili:

- foglio 62 particella 156

Sono stati inoltre variati i seguenti immobili:

- foglio 62 particella 631 - foglio 62 particella 632 - foglio 62 particella 633 - foglio 62 particella 634

L'intestazione alla data della richiesta deriva dai seguenti atti:

Situazione degli intestati dall'impianto meccanografico

N.	DATI ANAGRAFICI	CODICE FISCALE	DIRITTI E ONERI REALI
1	COMUNE DI CABRAS		(1) Proprieta` per 1000/1000 fino al 09/07/2004
DATI DERIVANTI DA		FRAZIONAMENTO del 29/06/1979 protocollo n. 96828 in atti dal 23/07/2001 Registrazione: (n. 30.1/1979)	

Situazione dell'immobile che ha originato il precedente dall'impianto meccanografico

N.	DATI IDENTIFICATIVI			DATI CLASSAMENTO							DATI DERIVANTI DA	
	Foglio	Particella	Sub	Porz	Qualità Classe	Superficie(m²)			Deduz	Reddito		
						ha	are	ca		Dominicale	Agrario	
1	62	156		-	INCOLT U PROD	43	90	85		L. 43.909	L. 43.909	Impianto meccanografico del 03/10/1985
Notifica							Partita		703			

L'intestazione alla data della richiesta deriva dai seguenti atti:

N.	DATI ANAGRAFICI	CODICE FISCALE	DIRITTI E ONERI REALI
1	COMUNE DI CABRAS		fino al 29/06/1979
DATI DERIVANTI DA		Impianto meccanografico del 03/10/1985	



Direzione Provinciale di Oristano
Ufficio Provinciale - Territorio
Servizi Catastali

Visura storica per immobile

Situazione degli atti informatizzati dall'impianto meccanografico al 20/11/2017

Data: 20/11/2017 - Ora: 19.12.02 Fine

Visura n.: T360177 Pag: 3

Unità immobiliari n. 1

Visura telematica esente per fini istituzionali

* Codice Fiscale Validato in Anagrafe Tributaria

Visura storica per immobile

Situazione degli atti informatizzati dall'impianto meccanografico al 20/11/2017

Data: 20/11/2017 - Ora: 19.12.29

Segue

Visura n.: T360289 Pag: 1

Dati della richiesta	Comune di CABRAS (Codice: B314A)
Catasto Terreni	Sezione di CABRAS (Provincia di ORISTANO)
	Foglio: 62 Particella: 717

Area di enti urbani e promiscui dal 09/07/2004

N.	DATI IDENTIFICATIVI			DATI CLASSAMENTO						DATI DERIVANTI DA	
	Foglio	Particella	Sub	Porz	Qualità Classe	Superficie(m²)	Deduz	Reddito			
						ha are ca		Dominicale	Agrario		
1	62	717		-	ENTE URBANO	00 25					Tipo mappale del 09/07/2004 protocollo n. OR0071006 in atti dal 09/07/2004 (n. 71006.1/2004)
Notifica						Partita	1				
Annotazioni				sr							

Nella variazione sono stati soppressi i seguenti immobili:

- foglio 62 particella 630

Sono stati inoltre variati i seguenti immobili:

- foglio 62 particella 714 - foglio 62 particella 715 - foglio 62 particella 716 - foglio 62 particella 718

Mappali Fabbricati Correlati

Sezione A - SezUrb - Foglio 62 - Particella 714

Sezione A - SezUrb - Foglio 62 - Particella 715

Sezione A - SezUrb - Foglio 62 - Particella 716

Sezione A - SezUrb - Foglio 62 - Particella 717

Sezione A - SezUrb - Foglio 62 - Particella 718

L'intestazione alla data della richiesta deriva dai seguenti atti:

Visura storica per immobile

Data: 20/11/2017 - Ora: 19.12.29 Segue

Visura n.: T360289 Pag: 2

Situazione degli atti informatizzati dall'impianto meccanografico al 20/11/2017

Situazione dell'immobile che ha originato il precedente dal 23/07/2001

N.	DATI IDENTIFICATIVI			DATI CLASSAMENTO							DATI DERIVANTI DA	
	Foglio	Particella	Sub	Porz	Qualità Classe	Superficie(m²)			Deduz	Reddito		
						ha are ca				Dominicale	Agrario	
1	62	630		-	INCOLT PROD U	33	83	45		Euro 17,47 L. 33.835	Euro 17,47 L. 33.835	FRAZIONAMENTO del 29/06/1979 protocollo n. 96828 in atti dal 23/07/2001 (n. 30.1/1979)
Notifica							Partita					
Annotazioni				ex mapp 156 sub/a								

Nella variazione sono stati soppressi i seguenti immobili:

- foglio 62 particella 156

Sono stati inoltre variati i seguenti immobili:

- foglio 62 particella 631 - foglio 62 particella 632 - foglio 62 particella 633 - foglio 62 particella 634

L'intestazione alla data della richiesta deriva dai seguenti atti:

Situazione degli intestati dall'impianto meccanografico

N.	DATI ANAGRAFICI	CODICE FISCALE	DIRITTI E ONERI REALI
1	COMUNE DI CABRAS		(1) Proprieta` per 1000/1000 fino al 09/07/2004
DATI DERIVANTI DA		FRAZIONAMENTO del 29/06/1979 protocollo n. 96828 in atti dal 23/07/2001 Registrazione: (n. 30.1/1979)	

Situazione dell'immobile che ha originato il precedente dall'impianto meccanografico

N.	DATI IDENTIFICATIVI			DATI CLASSAMENTO							DATI DERIVANTI DA	
	Foglio	Particella	Sub	Porz	Qualità Classe	Superficie(m²)			Deduz	Reddito		
						ha	are	ca		Dominicale	Agrario	
1	62	156		-	INCOLT U PROD	43	90	85		L. 43.909	L. 43.909	Impianto meccanografico del 03/10/1985
Notifica							Partita		703			

L'intestazione alla data della richiesta deriva dai seguenti atti:

N.	DATI ANAGRAFICI	CODICE FISCALE	DIRITTI E ONERI REALI
1	COMUNE DI CABRAS		fino al 29/06/1979
DATI DERIVANTI DA		Impianto meccanografico del 03/10/1985	



Direzione Provinciale di Oristano
Ufficio Provinciale - Territorio
Servizi Catastali

Visura storica per immobile

Situazione degli atti informatizzati dall'impianto meccanografico al 20/11/2017

Data: 20/11/2017 - Ora: 19.12.29 Fine

Visura n.: T360289 Pag: 3

Unità immobiliari n. 1

Visura telematica esente per fini istituzionali

* Codice Fiscale Validato in Anagrafe Tributaria

Visura storica per immobile

Situazione degli atti informatizzati dall'impianto meccanografico al 20/11/2017

Data: 20/11/2017 - Ora: 19.13.01 Segue

Visura n.: T360418 Pag: 1

Dati della richiesta	Comune di CABRAS (Codice: B314A)
Catasto Terreni	Sezione di CABRAS (Provincia di ORISTANO)
	Foglio: 62 Particella: 718

Area di enti urbani e promiscui dal 09/07/2004

N.	DATI IDENTIFICATIVI			DATI CLASSAMENTO						DATI DERIVANTI DA
	Foglio	Particella	Sub	Porz	Qualità Classe	Superficie(m²)	Deduz	Reddito		
						ha are ca		Dominicale	Agrario	
1	62	718		-	ENTE URBANO	00 25				Tipo mappale del 09/07/2004 protocollo n. OR0071006 in atti dal 09/07/2004 (n. 71006.1/2004)
Notifica						Partita		1		
Annotazioni				sr						

Nella variazione sono stati soppressi i seguenti immobili:

- foglio 62 particella 630

Sono stati inoltre variati i seguenti immobili:

- foglio 62 particella 714 - foglio 62 particella 715 - foglio 62 particella 716 - foglio 62 particella 717

Mappali Fabbricati Correlati

Sezione A - SezUrb - Foglio 62 - Particella 714

Sezione A - SezUrb - Foglio 62 - Particella 715

Sezione A - SezUrb - Foglio 62 - Particella 716

Sezione A - SezUrb - Foglio 62 - Particella 717

Sezione A - SezUrb - Foglio 62 - Particella 718

L'intestazione alla data della richiesta deriva dai seguenti atti:

Visura storica per immobile

Data: 20/11/2017 - Ora: 19.13.01 Segue

Visura n.: T360418 Pag: 2

Situazione degli atti informatizzati dall'impianto meccanografico al 20/11/2017

Situazione dell'immobile che ha originato il precedente dal 23/07/2001

N.	DATI IDENTIFICATIVI			DATI CLASSAMENTO							DATI DERIVANTI DA	
	Foglio	Particella	Sub	Porz	Qualità Classe	Superficie(m²)			Deduz	Reddito		
						ha	are	ca		Dominicale	Agrario	
1	62	630		-	INCOLT PROD U	33	83	45		Euro 17,47 L. 33.835	Euro 17,47 L. 33.835	FRAZIONAMENTO del 29/06/1979 protocollo n. 96828 in atti dal 23/07/2001 (n. 30.1/1979)
Notifica							Partita					
Annotazioni				ex mapp 156 sub/a								

Nella variazione sono stati soppressi i seguenti immobili:

- foglio 62 particella 156

Sono stati inoltre variati i seguenti immobili:

- foglio 62 particella 631 - foglio 62 particella 632 - foglio 62 particella 633 - foglio 62 particella 634

L'intestazione alla data della richiesta deriva dai seguenti atti:

Situazione degli intestati dall'impianto meccanografico

N.	DATI ANAGRAFICI	CODICE FISCALE	DIRITTI E ONERI REALI
1	COMUNE DI CABRAS		(1) Proprieta` per 1000/1000 fino al 09/07/2004
DATI DERIVANTI DA		FRAZIONAMENTO del 29/06/1979 protocollo n. 96828 in atti dal 23/07/2001 Registrazione: (n. 30.1/1979)	

Situazione dell'immobile che ha originato il precedente dall'impianto meccanografico

N.	DATI IDENTIFICATIVI			DATI CLASSAMENTO							DATI DERIVANTI DA	
	Foglio	Particella	Sub	Porz	Qualità Classe	Superficie(m²)			Deduz	Reddito		
						ha	are	ca		Dominicale	Agrario	
1	62	156		-	INCOLT U PROD	43	90	85		L. 43.909	L. 43.909	Impianto meccanografico del 03/10/1985
Notifica							Partita		703			

L'intestazione alla data della richiesta deriva dai seguenti atti:

N.	DATI ANAGRAFICI	CODICE FISCALE	DIRITTI E ONERI REALI
1	COMUNE DI CABRAS		fino al 29/06/1979
DATI DERIVANTI DA		Impianto meccanografico del 03/10/1985	



Direzione Provinciale di Oristano
Ufficio Provinciale - Territorio
Servizi Catastali

Visura storica per immobile

Situazione degli atti informatizzati dall'impianto meccanografico al 20/11/2017

Data: 20/11/2017 - Ora: 19.13.02 Fine

Visura n.: T360418 Pag: 3

Unità immobiliari n. 1

Visura telematica esente per fini istituzionali

* Codice Fiscale Validato in Anagrafe Tributaria

Visura storica per immobile

Data: 20/11/2017 - Ora: 19.38.00 Segue

Visura n.: T365810 Pag: 1

Situazione degli atti informatizzati dall'impianto meccanografico al 20/11/2017

Dati della richiesta	Comune di CABRAS (Codice: B314A)
Catasto Terreni	Sezione di CABRAS (Provincia di ORISTANO)
	Foglio: 62 Particella: 740

INTESTATO

1	COMUNE DI CABRAS	(1) Proprieta` per 1000/1000
---	------------------	------------------------------

Situazione dell'Immobile dal 14/11/2012

N.	DATI IDENTIFICATIVI			DATI CLASSAMENTO					DATI DERIVANTI DA	
	Foglio	Particella	Sub	Porz	Qualità Classe	Superficie(m²)	Deduz	Reddito		
						ha are ca		Dominicale	Agrario	
1	62	740		-	INCOLT PROD U	19 10		Euro 0,10	Euro 0,10	FRAZIONAMENTO del 14/11/2012 protocollo n. OR0160835 in atti dal 14/11/2012 presentato il 14/11/2012 (n. 160835.1/2012)
Notifica		Partita								

Nella variazione sono stati soppressi i seguenti immobili:

- foglio 62 particella 638 - foglio 62 particella 708

Sono stati inoltre variati i seguenti immobili:

- foglio 62 particella 741 - foglio 62 particella 742 - foglio 62 particella 743 - foglio 62 particella 744 - foglio 62 particella 745 - foglio 62 particella 746

L'intestazione alla data della richiesta deriva dai seguenti atti:

Situazione degli intestati dal 14/11/2012

N.	DATI ANAGRAFICI	CODICE FISCALE	DIRITTI E ONERI REALI
1	COMUNE DI CABRAS		(1) Proprieta` per 1000/1000
DATI DERIVANTI DA		FRAZIONAMENTO del 14/11/2012 protocollo n. OR0160835 in atti dal 14/11/2012 Registrazione: presentato il 14/11/2012 (n. 160835.1/2012)	

Situazione dell'immobile che ha originato il precedente dal 23/07/2001

N.	DATI IDENTIFICATIVI			DATI CLASSAMENTO					DATI DERIVANTI DA	
	Foglio	Particella	Sub	Porz	Qualità Classe	Superficie(m²)	Deduz	Reddito		
						ha are ca		Dominicale	Agrario	
1	62	638		-	INCOLT PROD U	43 10		Euro 0,22 L. 431	Euro 0,22 L. 431	FRAZIONAMENTO del 29/06/1979 protocollo n. 96830 in atti dal 23/07/2001 (n. 30.1/1979)

Visura storica per immobile

Data: 20/11/2017 - Ora: 19.38.00 Fine

Visura n.: T365810 Pag: 2

Situazione degli atti informatizzati dall'impianto meccanografico al 20/11/2017

Notifica		Partita			
Annotazioni	ex mapp 516 sub/d				

Nella variazione sono stati soppressi i seguenti immobili:

- foglio 62 particella 516

Sono stati inoltre variati i seguenti immobili:

- foglio 62 particella 635 - foglio 62 particella 636 - foglio 62 particella 637 - foglio 62 particella 639

L'intestazione alla data della richiesta deriva dai seguenti atti:

Situazione degli intestati relativa ad atto del 29/06/1979 (antecedente all'impianto meccanografico)

N.	DATI ANAGRAFICI	CODICE FISCALE	DIRITTI E ONERI REALI
1	COMUNE DI CABRAS		(1) Proprieta` per 1000/1000 fino al 14/11/2012
DATI DERIVANTI DA		FRAZIONAMENTO del 29/06/1979 protocollo n. 96830 in atti dal 23/07/2001 Registrazione: (n. 30.1/1979)	

Situazione dell'immobile che ha originato il precedente dall'impianto meccanografico

N.	DATI IDENTIFICATIVI			DATI CLASSAMENTO						DATI DERIVANTI DA
	Foglio	Particella	Sub	Porz	Qualità Classe	Superficie(m²)	Deduz	Reddito		
						ha are ca		Dominicale	Agrario	
1	62	516		-	INCOLT PROD U	2 73 65		L. 2.737	L. 2.737	Impianto meccanografico del 03/10/1985
Notifica				Partita	703					

L'intestazione alla data della richiesta deriva dai seguenti atti:

Situazione degli intestati dall'impianto meccanografico

N.	DATI ANAGRAFICI	CODICE FISCALE	DIRITTI E ONERI REALI
1	COMUNE DI CABRAS		fino al 29/06/1979
DATI DERIVANTI DA		Impianto meccanografico del 03/10/1985	

Unità immobiliari n. 1

Visura telematica esente per fini istituzionali

* Codice Fiscale Validato in Anagrafe Tributaria

Visura storica per immobile

Data: 20/11/2017 - Ora: 19.40.03

Segue

Visura n.: T366165 Pag: 1

Situazione degli atti informatizzati dall'impianto meccanografico al 20/11/2017

Dati della richiesta	Comune di CABRAS (Codice: B314A)
Catasto Terreni	Sezione di CABRAS (Provincia di ORISTANO)
	Foglio: 62 Particella: 741

INTESTATO

1	COMUNE DI CABRAS	(1) Proprieta` per 1000/1000
---	------------------	------------------------------

Situazione dell'Immobile dal 14/11/2012

N.	DATI IDENTIFICATIVI			DATI CLASSAMENTO						DATI DERIVANTI DA
	Foglio	Particella	Sub	Porz	Qualità Classe	Superficie(m²)	Deduz	Reddito		
						ha are ca		Dominicale	Agrario	
1	62	741		-	INCOLT PROD U	24 00		Euro 0,12	Euro 0,12	FRAZIONAMENTO del 14/11/2012 protocollo n. OR0160835 in atti dal 14/11/2012 presentato il 14/11/2012 (n. 160835.1/2012)
Notifica				Partita						

Nella variazione sono stati soppressi i seguenti immobili:

- foglio 62 particella 638 - foglio 62 particella 708

Sono stati inoltre variati i seguenti immobili:

- foglio 62 particella 740 - foglio 62 particella 742 - foglio 62 particella 743 - foglio 62 particella 744 - foglio 62 particella 745 - foglio 62 particella 746

L'intestazione alla data della richiesta deriva dai seguenti atti:

Situazione degli intestati dal 14/11/2012

N.	DATI ANAGRAFICI	CODICE FISCALE	DIRITTI E ONERI REALI
1	COMUNE DI CABRAS		(1) Proprieta` per 1000/1000
DATI DERIVANTI DA		FRAZIONAMENTO del 14/11/2012 protocollo n. OR0160835 in atti dal 14/11/2012 Registrazione: presentato il 14/11/2012 (n. 160835.1/2012)	

Situazione dell'immobile che ha originato il precedente dal 23/07/2001

N.	DATI IDENTIFICATIVI			DATI CLASSAMENTO						DATI DERIVANTI DA
	Foglio	Particella	Sub	Porz	Qualità Classe	Superficie(m²)	Deduz	Reddito		
						ha are ca		Dominicale	Agrario	
1	62	638		-	INCOLT PROD U	43 10		Euro 0,22 L. 431	Euro 0,22 L. 431	FRAZIONAMENTO del 29/06/1979 protocollo n. 96830 in atti dal 23/07/2001 (n. 30.1/1979)

Visura storica per immobile

Situazione degli atti informatizzati dall'impianto meccanografico al 20/11/2017

Data: 20/11/2017 - Ora: 19.40.04 Fine

Visura n.: T366165 Pag: 2

Notifica		Partita			
Annotazioni	ex mapp 516 sub/d				

Nella variazione sono stati soppressi i seguenti immobili:

- foglio 62 particella 516

Sono stati inoltre variati i seguenti immobili:

- foglio 62 particella 635 - foglio 62 particella 636 - foglio 62 particella 637 - foglio 62 particella 639

L'intestazione alla data della richiesta deriva dai seguenti atti:

Situazione degli intestati relativa ad atto del 29/06/1979 (antecedente all'impianto meccanografico)

N.	DATI ANAGRAFICI	CODICE FISCALE	DIRITTI E ONERI REALI
1	COMUNE DI CABRAS		(1) Proprieta` per 1000/1000 fino al 14/11/2012
DATI DERIVANTI DA		FRAZIONAMENTO del 29/06/1979 protocollo n. 96830 in atti dal 23/07/2001 Registrazione: (n. 30.1/1979)	

Situazione dell'immobile che ha originato il precedente dall'impianto meccanografico

N.	DATI IDENTIFICATIVI			DATI CLASSAMENTO					DATI DERIVANTI DA	
	Foglio	Particella	Sub	Porz	Qualità Classe	Superficie(m²)	Deduz	Reddito		
						ha are ca		Dominicale	Agrario	
1	62	516		-	INCOLT PROD U	2 73 65		L. 2.737	L. 2.737	Impianto meccanografico del 03/10/1985
Notifica				Partita	703					

L'intestazione alla data della richiesta deriva dai seguenti atti:

Situazione degli intestati dall'impianto meccanografico

N.	DATI ANAGRAFICI	CODICE FISCALE	DIRITTI E ONERI REALI
1	COMUNE DI CABRAS		fino al 29/06/1979
DATI DERIVANTI DA		Impianto meccanografico del 03/10/1985	

Unità immobiliari n. 1

Visura telematica esente per fini istituzionali

* Codice Fiscale Validato in Anagrafe Tributaria

Visura storica per immobile

Data: 20/11/2017 - Ora: 19.46.59

Segue

Visura n.: T367117 Pag: 1

Situazione degli atti informatizzati dall'impianto meccanografico al 20/11/2017

Dati della richiesta	Comune di CABRAS (Codice: B314A)
Catasto Terreni	Sezione di CABRAS (Provincia di ORISTANO)
	Foglio: 62 Particella: 742

INTESTATO

1	COMUNE DI CABRAS	(1) Proprieta` per 1000/1000
---	------------------	------------------------------

Situazione dell'Immobile dal 14/11/2012

N.	DATI IDENTIFICATIVI			DATI CLASSAMENTO						DATI DERIVANTI DA
	Foglio	Particella	Sub	Porz	Qualità Classe	Superficie(m²)	Deduz	Reddito		
						ha are ca		Dominicale	Agrario	
1	62	742		-	INCOLT PROD U	25 63		Euro 0,13	Euro 0,13	FRAZIONAMENTO del 14/11/2012 protocollo n. OR0160835 in atti dal 14/11/2012 presentato il 14/11/2012 (n. 160835.1/2012)
Notifica		Partita								

Nella variazione sono stati soppressi i seguenti immobili:

- foglio 62 particella 638 - foglio 62 particella 708

Sono stati inoltre variati i seguenti immobili:

- foglio 62 particella 740 - foglio 62 particella 741 - foglio 62 particella 743 - foglio 62 particella 744 - foglio 62 particella 745 - foglio 62 particella 746

L'intestazione alla data della richiesta deriva dai seguenti atti:

Situazione degli intestati dal 14/11/2012

N.	DATI ANAGRAFICI	CODICE FISCALE	DIRITTI E ONERI REALI
1	COMUNE DI CABRAS		(1) Proprieta` per 1000/1000
DATI DERIVANTI DA		FRAZIONAMENTO del 14/11/2012 protocollo n. OR0160835 in atti dal 14/11/2012 Registrazione: presentato il 14/11/2012 (n. 160835.1/2012)	

Situazione dell'immobile che ha originato il precedente dal 25/11/2002

N.	DATI IDENTIFICATIVI			DATI CLASSAMENTO						DATI DERIVANTI DA
	Foglio	Particella	Sub	Porz	Qualità Classe	Superficie(m²)	Deduz	Reddito		
						ha are ca		Dominicale	Agrario	
1	62	708		-	INCOLT PROD U	7 35 06		Euro 3,80	Euro 3,80	Tipo mappale del 25/11/2002 protocollo n. 159192 in atti dal 25/11/2002 (n. 159192.1/2002)

Visura storica per immobile

Situazione degli atti informatizzati dall'impianto meccanografico al 20/11/2017

Data: 20/11/2017 - Ora: 19.46.59 Segue

Visura n.: T367117 Pag: 2

Notifica		Partita			
-----------------	--	----------------	--	--	--

Nella variazione sono stati soppressi i seguenti immobili:

- foglio 62 particella 639 - foglio 62 particella 640

Sono stati inoltre variati i seguenti immobili:

- foglio 62 particella 702 - foglio 62 particella 703 - foglio 62 particella 704 - foglio 62 particella 705 - foglio 62 particella 706 - foglio 62 particella 707 - foglio 62 particella 709 - foglio 62 particella 710 - foglio 62 particella 711

L'intestazione alla data della richiesta deriva dai seguenti atti:

Situazione degli intestati dal 25/11/2002

N.	DATI ANAGRAFICI	CODICE FISCALE	DIRITTI E ONERI REALI
1	COMUNE DI CABRAS		(1) Proprieta` per 1000/1000 fino al 14/11/2012
DATI DERIVANTI DA		del 25/11/2002 protocollo n. 159192 in atti dal 25/11/2002 Registrazione: (n. 159192.1/2002)	

Situazione dell'immobile che ha originato il precedente dal 23/07/2001

N.	DATI IDENTIFICATIVI			DATI CLASSAMENTO						DATI DERIVANTI DA
	Foglio	Particella	Sub	Porz	Qualità Classe	Superficie(m²)	Deduz	Reddito		
						ha are ca		Dominicale	Agrario	
1	62	640		-	INCOLT PROD U	7 35 64		Euro 3,80 L. 7.356	Euro 3,80 L. 7.356	FRAZIONAMENTO del 29/06/1979 protocollo n. 96831 in atti dal 23/07/2001 (n. 30.1/1979)
Notifica						Partita				
Annotazioni	ex mapp 529 sub/a									

Nella variazione sono stati soppressi i seguenti immobili:

- foglio 62 particella 529

Sono stati inoltre variati i seguenti immobili:

- foglio 62 particella 641 - foglio 62 particella 642 - foglio 62 particella 643

L'intestazione alla data della richiesta deriva dai seguenti atti:

Situazione degli intestati relativa ad atto del 29/06/1979 (antecedente all'impianto meccanografico)

N.	DATI ANAGRAFICI	CODICE FISCALE	DIRITTI E ONERI REALI
1	COMUNE DI CABRAS		(1) Proprieta` per 1000/1000 fino al 25/11/2002
DATI DERIVANTI DA		FRAZIONAMENTO del 29/06/1979 protocollo n. 96831 in atti dal 23/07/2001 Registrazione: (n. 30.1/1979)	

Visura storica per immobile

Data: 20/11/2017 - Ora: 19.47.00 Fine

Visura n.: T367117 Pag: 3

Situazione degli atti informatizzati dall'impianto meccanografico al 20/11/2017

Situazione dell'immobile che ha originato il precedente dall'impianto meccanografico

N.	DATI IDENTIFICATIVI			DATI CLASSAMENTO							DATI DERIVANTI DA	
	Foglio	Particella	Sub	Porz	Qualità Classe	Superficie(m²)		Deduz	Reddito			
						ha	are ca		Dominicale	Agrario		
1	62	529		-	INCOLT U PROD	7	46 45		L. 7.465	L. 7.465	Impianto meccanografico del 03/10/1985	
Notifica						Partita		703				

L'intestazione alla data della richiesta deriva dai seguenti atti:

Situazione degli intestati dall'impianto meccanografico

N.	DATI ANAGRAFICI	CODICE FISCALE	DIRITTI E ONERI REALI
1	COMUNE DI CABRAS		fino al 29/06/1979
DATI DERIVANTI DA		Impianto meccanografico del 03/10/1985	

Unità immobiliari n. 1

Visura telematica esente per fini istituzionali

* Codice Fiscale Validato in Anagrafe Tributaria

Visura storica per immobile

Situazione degli atti informatizzati dall'impianto meccanografico al 20/11/2017

Data: 20/11/2017 - Ora: 19.50.11 Segue

Visura n.: T367557 Pag: 1

Dati della richiesta	Comune di CABRAS (Codice: B314A)
Catasto Terreni	Sezione di CABRAS (Provincia di ORISTANO)
	Foglio: 62 Particella: 743

INTESTATO

1	COMUNE DI CABRAS	(1) Proprieta` per 1000/1000
---	------------------	------------------------------

Situazione dell'Immobile dal 14/11/2012

N.	DATI IDENTIFICATIVI			DATI CLASSAMENTO						DATI DERIVANTI DA		
	Foglio	Particella	Sub	Porz	Qualità Classe	Superficie(m²)		Deduz	Reddito			
						ha	are		ca	Dominicale		Agrario
1	62	743		-	INCOLT PROD U	1	81	27		Euro 0,94	Euro 0,94	FRAZIONAMENTO del 14/11/2012 protocollo n. OR0160835 in atti dal 14/11/2012 presentato il 14/11/2012 (n. 160835.1/2012)
Notifica						Partita						

Nella variazione sono stati soppressi i seguenti immobili:

- foglio 62 particella 638 - foglio 62 particella 708

Sono stati inoltre variati i seguenti immobili:

- foglio 62 particella 740 - foglio 62 particella 741 - foglio 62 particella 742 - foglio 62 particella 744 - foglio 62 particella 745 - foglio 62 particella 746

L'intestazione alla data della richiesta deriva dai seguenti atti:

Situazione degli intestati dal 14/11/2012

N.	DATI ANAGRAFICI	CODICE FISCALE	DIRITTI E ONERI REALI
1	COMUNE DI CABRAS		(1) Proprieta` per 1000/1000
DATI DERIVANTI DA		FRAZIONAMENTO del 14/11/2012 protocollo n. OR0160835 in atti dal 14/11/2012 Registrazione: presentato il 14/11/2012 (n. 160835.1/2012)	

Situazione dell'immobile che ha originato il precedente dal 25/11/2002

N.	DATI IDENTIFICATIVI			DATI CLASSAMENTO						DATI DERIVANTI DA	
	Foglio	Particella	Sub	Porz	Qualità Classe	Superficie(m²)	Deduz	Reddito			
						ha are ca		Dominicale	Agrario		
1	62	708		-	INCOLT PROD U	7 35 06		Euro 3,80	Euro 3,80	Tipo mappale del 25/11/2002 protocollo n. 159192 in atti dal 25/11/2002 (n. 159192.1/2002)	

Visura storica per immobile

Situazione degli atti informatizzati dall'impianto meccanografico al 20/11/2017

Data: 20/11/2017 - Ora: 19.50.11 Segue

Visura n.: T367557 Pag: 2

Notifica		Partita			
-----------------	--	----------------	--	--	--

Nella variazione sono stati soppressi i seguenti immobili:

- foglio 62 particella 639 - foglio 62 particella 640

Sono stati inoltre variati i seguenti immobili:

- foglio 62 particella 702 - foglio 62 particella 703 - foglio 62 particella 704 - foglio 62 particella 705 - foglio 62 particella 706 - foglio 62 particella 707 - foglio 62 particella 709 - foglio 62 particella 710 - foglio 62 particella 711

L'intestazione alla data della richiesta deriva dai seguenti atti:

Situazione degli intestati dal 25/11/2002

N.	DATI ANAGRAFICI	CODICE FISCALE	DIRITTI E ONERI REALI
1	COMUNE DI CABRAS		(1) Proprieta` per 1000/1000 fino al 14/11/2012
DATI DERIVANTI DA		del 25/11/2002 protocollo n. 159192 in atti dal 25/11/2002 Registrazione: (n. 159192.1/2002)	

Situazione dell'immobile che ha originato il precedente dal 23/07/2001

N.	DATI IDENTIFICATIVI			DATI CLASSAMENTO						DATI DERIVANTI DA	
	Foglio	Particella	Sub	Porz	Qualità Classe	Superficie(m²)	Deduz	Reddito			
						ha are ca		Dominicale	Agrario		
1	62	640		-	INCOLT PROD U	7 35 64		Euro 3,80 L. 7.356	Euro 3,80 L. 7.356	FRAZIONAMENTO del 29/06/1979 protocollo n. 96831 in atti dal 23/07/2001 (n. 30.1/1979)	
Notifica						Partita					
Annotazioni				ex mapp 529 sub/a							

Nella variazione sono stati soppressi i seguenti immobili:

- foglio 62 particella 529

Sono stati inoltre variati i seguenti immobili:

- foglio 62 particella 641 - foglio 62 particella 642 - foglio 62 particella 643

L'intestazione alla data della richiesta deriva dai seguenti atti:

Situazione degli intestati relativa ad atto del 29/06/1979 (antecedente all'impianto meccanografico)

N.	DATI ANAGRAFICI	CODICE FISCALE	DIRITTI E ONERI REALI
1	COMUNE DI CABRAS		(1) Proprieta` per 1000/1000 fino al 25/11/2002
DATI DERIVANTI DA		FRAZIONAMENTO del 29/06/1979 protocollo n. 96831 in atti dal 23/07/2001 Registrazione: (n. 30.1/1979)	

Visura storica per immobile

Situazione degli atti informatizzati dall'impianto meccanografico al 20/11/2017

Data: 20/11/2017 - Ora: 19.50.11 Fine

Visura n.: T367557 Pag: 3

Situazione dell'immobile che ha originato il precedente dall'impianto meccanografico

N.	DATI IDENTIFICATIVI			DATI CLASSAMENTO							DATI DERIVANTI DA	
	Foglio	Particella	Sub	Porz	Qualità Classe	Superficie(m²)			Deduz	Reddito		
						ha are ca				Dominicale	Agrario	
1	62	529		-	INCOLT U PROD	7	46	45		L. 7.465	L. 7.465	Impianto meccanografico del 03/10/1985
Notifica							Partita		703			

L'intestazione alla data della richiesta deriva dai seguenti atti:

Situazione degli intestati dall'impianto meccanografico

N.	DATI ANAGRAFICI	CODICE FISCALE	DIRITTI E ONERI REALI
1	COMUNE DI CABRAS		fino al 29/06/1979
DATI DERIVANTI DA		Impianto meccanografico del 03/10/1985	

Unità immobiliari n. 1

Visura telematica esente per fini istituzionali

* Codice Fiscale Validato in Anagrafe Tributaria

Visura storica per immobile

Situazione degli atti informatizzati dall'impianto meccanografico al 20/11/2017

Data: 20/11/2017 - Ora: 19.47.47

Segue

Visura n.: T367232 Pag: 1

Dati della richiesta	Comune di CABRAS (Codice: B314A)
Catasto Terreni	Sezione di CABRAS (Provincia di ORISTANO)
	Foglio: 62 Particella: 744

INTESTATO

1	COMUNE DI CABRAS	(1) Proprieta` per 1000/1000
---	------------------	------------------------------

Situazione dell'Immobile dal 14/11/2012

N.	DATI IDENTIFICATIVI			DATI CLASSAMENTO						DATI DERIVANTI DA	
	Foglio	Particella	Sub	Porz	Qualità Classe	Superficie(m²)	Deduz	Reddito			
						ha are ca		Dominicale	Agrario		
1	62	744		-	INCOLT PROD U	1 81 90		Euro 0,94	Euro 0,94	FRAZIONAMENTO del 14/11/2012 protocollo n. OR0160835 in atti dal 14/11/2012 presentato il 14/11/2012 (n. 160835.1/2012)	
Notifica		Partita									

Nella variazione sono stati soppressi i seguenti immobili:

- foglio 62 particella 638 - foglio 62 particella 708

Sono stati inoltre variati i seguenti immobili:

- foglio 62 particella 740 - foglio 62 particella 741 - foglio 62 particella 742 - foglio 62 particella 743 - foglio 62 particella 745 - foglio 62 particella 746

L'intestazione alla data della richiesta deriva dai seguenti atti:

Situazione degli intestati dal 14/11/2012

N.	DATI ANAGRAFICI	CODICE FISCALE	DIRITTI E ONERI REALI
1	COMUNE DI CABRAS		(1) Proprieta` per 1000/1000
DATI DERIVANTI DA		FRAZIONAMENTO del 14/11/2012 protocollo n. OR0160835 in atti dal 14/11/2012 Registrazione: presentato il 14/11/2012 (n. 160835.1/2012)	

Situazione dell'immobile che ha originato il precedente dal 25/11/2002

N.	DATI IDENTIFICATIVI			DATI CLASSAMENTO						DATI DERIVANTI DA	
	Foglio	Particella	Sub	Porz	Qualità Classe	Superficie(m²)	Deduz	Reddito			
						ha are ca		Dominicale	Agrario		
1	62	708		-	INCOLT PROD U	7 35 06		Euro 3,80	Euro 3,80	Tipo mappale del 25/11/2002 protocollo n. 159192 in atti dal 25/11/2002 (n. 159192.1/2002)	

Visura storica per immobile

Situazione degli atti informatizzati dall'impianto meccanografico al 20/11/2017

Data: 20/11/2017 - Ora: 19.47.47 Segue

Visura n.: T367232 Pag: 2

Notifica		Partita			
-----------------	--	----------------	--	--	--

Nella variazione sono stati soppressi i seguenti immobili:

- foglio 62 particella 639 - foglio 62 particella 640

Sono stati inoltre variati i seguenti immobili:

- foglio 62 particella 702 - foglio 62 particella 703 - foglio 62 particella 704 - foglio 62 particella 705 - foglio 62 particella 706 - foglio 62 particella 707 - foglio 62 particella 709 - foglio 62 particella 710 - foglio 62 particella 711

L'intestazione alla data della richiesta deriva dai seguenti atti:

Situazione degli intestati dal 25/11/2002

N.	DATI ANAGRAFICI	CODICE FISCALE	DIRITTI E ONERI REALI
1	COMUNE DI CABRAS		(1) Proprieta` per 1000/1000 fino al 14/11/2012
DATI DERIVANTI DA		del 25/11/2002 protocollo n. 159192 in atti dal 25/11/2002 Registrazione: (n. 159192.1/2002)	

Situazione dell'immobile che ha originato il precedente dal 23/07/2001

N.	DATI IDENTIFICATIVI			DATI CLASSAMENTO						DATI DERIVANTI DA
	Foglio	Particella	Sub	Porz	Qualità Classe	Superficie(m²)	Deduz	Reddito		
						ha are ca		Dominicale	Agrario	
1	62	640		-	INCOLT PROD U	7 35 64		Euro 3,80 L. 7.356	Euro 3,80 L. 7.356	FRAZIONAMENTO del 29/06/1979 protocollo n. 96831 in atti dal 23/07/2001 (n. 30.1/1979)
Notifica						Partita				
Annotazioni	ex mapp 529 sub/a									

Nella variazione sono stati soppressi i seguenti immobili:

- foglio 62 particella 529

Sono stati inoltre variati i seguenti immobili:

- foglio 62 particella 641 - foglio 62 particella 642 - foglio 62 particella 643

L'intestazione alla data della richiesta deriva dai seguenti atti:

Situazione degli intestati relativa ad atto del 29/06/1979 (antecedente all'impianto meccanografico)

N.	DATI ANAGRAFICI	CODICE FISCALE	DIRITTI E ONERI REALI
1	COMUNE DI CABRAS		(1) Proprieta` per 1000/1000 fino al 25/11/2002
DATI DERIVANTI DA	FRAZIONAMENTO del 29/06/1979 protocollo n. 96831 in atti dal 23/07/2001 Registrazione: (n. 30.1/1979)		

Visura storica per immobile

Situazione degli atti informatizzati dall'impianto meccanografico al 20/11/2017

Data: 20/11/2017 - Ora: 19.47.47 Fine

Visura n.: T367232 Pag: 3

Situazione dell'immobile che ha originato il precedente dall'impianto meccanografico

N.	DATI IDENTIFICATIVI			DATI CLASSAMENTO							DATI DERIVANTI DA	
	Foglio	Particella	Sub	Porz	Qualità Classe	Superficie(m²)			Deduz	Reddito		
						ha are ca				Dominicale	Agrario	
1	62	529		-	INCOLT U PROD	7	46	45		L. 7.465	L. 7.465	Impianto meccanografico del 03/10/1985
Notifica							Partita		703			

L'intestazione alla data della richiesta deriva dai seguenti atti:

Situazione degli intestati dall'impianto meccanografico

N.	DATI ANAGRAFICI	CODICE FISCALE	DIRITTI E ONERI REALI
1	COMUNE DI CABRAS		fino al 29/06/1979
DATI DERIVANTI DA		Impianto meccanografico del 03/10/1985	

Unità immobiliari n. 1

Visura telematica esente per fini istituzionali

* Codice Fiscale Validato in Anagrafe Tributaria

Visura storica per immobile

Situazione degli atti informatizzati dall'impianto meccanografico al 20/11/2017

Data: 20/11/2017 - Ora: 19.50.52 Segue

Visura n.: T367639 Pag: 1

Dati della richiesta	Comune di CABRAS (Codice: B314A)
Catasto Terreni	Sezione di CABRAS (Provincia di ORISTANO)
	Foglio: 62 Particella: 745

INTESTATO

1	COMUNE DI CABRAS	(1) Proprieta` per 1000/1000
---	------------------	------------------------------

Situazione dell'Immobile dal 14/11/2012

N.	DATI IDENTIFICATIVI			DATI CLASSAMENTO						DATI DERIVANTI DA	
	Foglio	Particella	Sub	Porz	Qualità Classe	Superficie(m²)	Deduz	Reddito			
						ha are ca		Dominicale	Agrario		
1	62	745		-	INCOLT PROD U	67 15		Euro 0,35	Euro 0,35	FRAZIONAMENTO del 14/11/2012 protocollo n. OR0160835 in atti dal 14/11/2012 presentato il 14/11/2012 (n. 160835.1/2012)	
Notifica						Partita					

Nella variazione sono stati soppressi i seguenti immobili:

- foglio 62 particella 638 - foglio 62 particella 708

Sono stati inoltre variati i seguenti immobili:

- foglio 62 particella 740 - foglio 62 particella 741 - foglio 62 particella 742 - foglio 62 particella 743 - foglio 62 particella 744 - foglio 62 particella 746

L'intestazione alla data della richiesta deriva dai seguenti atti:

Situazione degli intestati dal 14/11/2012

N.	DATI ANAGRAFICI	CODICE FISCALE	DIRITTI E ONERI REALI
1	COMUNE DI CABRAS		(1) Proprieta` per 1000/1000
DATI DERIVANTI DA		FRAZIONAMENTO del 14/11/2012 protocollo n. OR0160835 in atti dal 14/11/2012 Registrazione: presentato il 14/11/2012 (n. 160835.1/2012)	

Situazione dell'immobile che ha originato il precedente dal 25/11/2002

N.	DATI IDENTIFICATIVI			DATI CLASSAMENTO						DATI DERIVANTI DA
	Foglio	Particella	Sub	Porz	Qualità Classe	Superficie(m²)	Deduz	Reddito		
						ha are ca		Dominicale	Agrario	
1	62	708		-	INCOLT U PROD	7 35 06		Euro 3,80	Euro 3,80	Tipo mappale del 25/11/2002 protocollo n. 159192 in atti dal 25/11/2002 (n. 159192.1/2002)

Visura storica per immobile

Situazione degli atti informatizzati dall'impianto meccanografico al 20/11/2017

Data: 20/11/2017 - Ora: 19.50.52 Segue

Visura n.: T367639 Pag: 2

Notifica		Partita			
-----------------	--	----------------	--	--	--

Nella variazione sono stati soppressi i seguenti immobili:

- foglio 62 particella 639 - foglio 62 particella 640

Sono stati inoltre variati i seguenti immobili:

- foglio 62 particella 702 - foglio 62 particella 703 - foglio 62 particella 704 - foglio 62 particella 705 - foglio 62 particella 706 - foglio 62 particella 707 - foglio 62 particella 709 - foglio 62 particella 710 - foglio 62 particella 711

L'intestazione alla data della richiesta deriva dai seguenti atti:

Situazione degli intestati dal 25/11/2002

N.	DATI ANAGRAFICI	CODICE FISCALE	DIRITTI E ONERI REALI
1	COMUNE DI CABRAS		(1) Proprieta` per 1000/1000 fino al 14/11/2012
DATI DERIVANTI DA		del 25/11/2002 protocollo n. 159192 in atti dal 25/11/2002 Registrazione: (n. 159192.1/2002)	

Situazione dell'immobile che ha originato il precedente dal 23/07/2001

N.	DATI IDENTIFICATIVI			DATI CLASSAMENTO						DATI DERIVANTI DA	
	Foglio	Particella	Sub	Porz	Qualità Classe	Superficie(m²)		Deduz	Reddito		
						ha are ca			Dominicale	Agrario	
1	62	640		-	INCOLT PROD U	7	35 64		Euro 3,80 L. 7.356	Euro 3,80 L. 7.356	FRAZIONAMENTO del 29/06/1979 protocollo n. 96831 in atti dal 23/07/2001 (n. 30.1/1979)
Notifica						Partita					
Annotazioni				ex mapp 529 sub/a							

Nella variazione sono stati soppressi i seguenti immobili:

- foglio 62 particella 529

Sono stati inoltre variati i seguenti immobili:

- foglio 62 particella 641 - foglio 62 particella 642 - foglio 62 particella 643

L'intestazione alla data della richiesta deriva dai seguenti atti:

Situazione degli intestati relativa ad atto del 29/06/1979 (antecedente all'impianto meccanografico)

N.	DATI ANAGRAFICI	CODICE FISCALE	DIRITTI E ONERI REALI
1	COMUNE DI CABRAS		(1) Proprieta` per 1000/1000 fino al 25/11/2002
DATI DERIVANTI DA		FRAZIONAMENTO del 29/06/1979 protocollo n. 96831 in atti dal 23/07/2001 Registrazione: (n. 30.1/1979)	

Visura storica per immobile

Data: 20/11/2017 - Ora: 19.50.52 Fine

Visura n.: T367639 Pag: 3

Situazione degli atti informatizzati dall'impianto meccanografico al 20/11/2017

Situazione dell'immobile che ha originato il precedente dall'impianto meccanografico

N.	DATI IDENTIFICATIVI			DATI CLASSAMENTO							DATI DERIVANTI DA	
	Foglio	Particella	Sub	Porz	Qualità Classe	Superficie(m²)			Deduz	Reddito		
						ha are ca				Dominicale	Agrario	
1	62	529		-	INCOLT U PROD	7	46	45		L. 7.465	L. 7.465	Impianto meccanografico del 03/10/1985
Notifica							Partita		703			

L'intestazione alla data della richiesta deriva dai seguenti atti:

Situazione degli intestati dall'impianto meccanografico

N.	DATI ANAGRAFICI	CODICE FISCALE	DIRITTI E ONERI REALI
1	COMUNE DI CABRAS		fino al 29/06/1979
DATI DERIVANTI DA		Impianto meccanografico del 03/10/1985	

Unità immobiliari n. 1

Visura telematica esente per fini istituzionali

* Codice Fiscale Validato in Anagrafe Tributaria

Visura storica per immobile

Situazione degli atti informatizzati dall'impianto meccanografico al 20/11/2017

Data: 20/11/2017 - Ora: 19.51.24

Segue

Visura n.: T367704 Pag: 1

Dati della richiesta	Comune di CABRAS (Codice: B314A)
Catasto Terreni	Sezione di CABRAS (Provincia di ORISTANO)
	Foglio: 62 Particella: 746

INTESTATO

1	COMUNE DI CABRAS	(1) Proprieta` per 1000/1000
---	------------------	------------------------------

Situazione dell'Immobile dal 14/11/2012

N.	DATI IDENTIFICATIVI			DATI CLASSAMENTO						DATI DERIVANTI DA	
	Foglio	Particella	Sub	Porz	Qualità Classe	Superficie(m²)		Deduz	Reddito		
						ha	are ca		Dominicale	Agrario	
1	62	746		-	INCOLT PROD U	2	79 11		Euro 1,44	Euro 1,44	FRAZIONAMENTO del 14/11/2012 protocollo n. OR0160835 in atti dal 14/11/2012 presentato il 14/11/2012 (n. 160835.1/2012)
Notifica						Partita					

Nella variazione sono stati soppressi i seguenti immobili:

- foglio 62 particella 638 - foglio 62 particella 708

Sono stati inoltre variati i seguenti immobili:

- foglio 62 particella 740 - foglio 62 particella 741 - foglio 62 particella 742 - foglio 62 particella 743 - foglio 62 particella 744 - foglio 62 particella 745

L'intestazione alla data della richiesta deriva dai seguenti atti:

Situazione degli intestati dal 14/11/2012

N.	DATI ANAGRAFICI	CODICE FISCALE	DIRITTI E ONERI REALI
1	COMUNE DI CABRAS		(1) Proprieta` per 1000/1000
DATI DERIVANTI DA		FRAZIONAMENTO del 14/11/2012 protocollo n. OR0160835 in atti dal 14/11/2012 Registrazione: presentato il 14/11/2012 (n. 160835.1/2012)	

Situazione dell'immobile che ha originato il precedente dal 25/11/2002

N.	DATI IDENTIFICATIVI			DATI CLASSAMENTO						DATI DERIVANTI DA	
	Foglio	Particella	Sub	Porz	Qualità Classe	Superficie(m²)		Deduz	Reddito		
						ha	are ca		Dominicale	Agrario	
1	62	708		-	INCOLT U PROD	7	35 06		Euro 3,80	Euro 3,80	Tipo mappale del 25/11/2002 protocollo n. 159192 in atti dal 25/11/2002 (n. 159192.1/2002)

Visura storica per immobile

Situazione degli atti informatizzati dall'impianto meccanografico al 20/11/2017

Data: 20/11/2017 - Ora: 19.51.25 Segue

Visura n.: T367704 Pag: 2

Notifica		Partita			
-----------------	--	----------------	--	--	--

Nella variazione sono stati soppressi i seguenti immobili:

- foglio 62 particella 639 - foglio 62 particella 640

Sono stati inoltre variati i seguenti immobili:

- foglio 62 particella 702 - foglio 62 particella 703 - foglio 62 particella 704 - foglio 62 particella 705 - foglio 62 particella 706 - foglio 62 particella 707 - foglio 62 particella 709 - foglio 62 particella 710 - foglio 62 particella 711

L'intestazione alla data della richiesta deriva dai seguenti atti:

Situazione degli intestati dal 25/11/2002

N.	DATI ANAGRAFICI	CODICE FISCALE	DIRITTI E ONERI REALI
1	COMUNE DI CABRAS		(1) Proprieta` per 1000/1000 fino al 14/11/2012
DATI DERIVANTI DA		del 25/11/2002 protocollo n. 159192 in atti dal 25/11/2002 Registrazione: (n. 159192.1/2002)	

Situazione dell'immobile che ha originato il precedente dal 23/07/2001

N.	DATI IDENTIFICATIVI			DATI CLASSAMENTO						DATI DERIVANTI DA
	Foglio	Particella	Sub	Porz	Qualità Classe	Superficie(m²)	Deduz	Reddito		
						ha are ca		Dominicale	Agrario	
1	62	640		-	INCOLT PROD U	7 35 64		Euro 3,80 L. 7.356	Euro 3,80 L. 7.356	FRAZIONAMENTO del 29/06/1979 protocollo n. 96831 in atti dal 23/07/2001 (n. 30.1/1979)
Notifica						Partita				
Annotazioni	ex mapp 529 sub/a									

Nella variazione sono stati soppressi i seguenti immobili:

- foglio 62 particella 529

Sono stati inoltre variati i seguenti immobili:

- foglio 62 particella 641 - foglio 62 particella 642 - foglio 62 particella 643

L'intestazione alla data della richiesta deriva dai seguenti atti:

Situazione degli intestati relativa ad atto del 29/06/1979 (antecedente all'impianto meccanografico)

N.	DATI ANAGRAFICI	CODICE FISCALE	DIRITTI E ONERI REALI
1	COMUNE DI CABRAS		(1) Proprieta` per 1000/1000 fino al 25/11/2002
DATI DERIVANTI DA		FRAZIONAMENTO del 29/06/1979 protocollo n. 96831 in atti dal 23/07/2001 Registrazione: (n. 30.1/1979)	

Visura storica per immobile

Data: 20/11/2017 - Ora: 19.51.25 Fine

Visura n.: T367704 Pag: 3

Situazione degli atti informatizzati dall'impianto meccanografico al 20/11/2017

Situazione dell'immobile che ha originato il precedente dall'impianto meccanografico

N.	DATI IDENTIFICATIVI			DATI CLASSAMENTO							DATI DERIVANTI DA	
	Foglio	Particella	Sub	Porz	Qualità Classe	Superficie(m²)		Deduz	Reddito			
						ha	are ca		Dominicale	Agrario		
1	62	529		-	INCOLT U PROD	7	46 45		L. 7.465	L. 7.465	Impianto meccanografico del 03/10/1985	
Notifica						Partita		703				

L'intestazione alla data della richiesta deriva dai seguenti atti:

Situazione degli intestati dall'impianto meccanografico

N.	DATI ANAGRAFICI	CODICE FISCALE	DIRITTI E ONERI REALI
1	COMUNE DI CABRAS		fino al 29/06/1979
DATI DERIVANTI DA		Impianto meccanografico del 03/10/1985	

Unità immobiliari n. 1

Visura telematica esente per fini istituzionali

* Codice Fiscale Validato in Anagrafe Tributaria

Visura storica per immobile

Situazione degli atti informatizzati dall'impianto meccanografico al 20/11/2017

Data: 20/11/2017 - Ora: 19.13.36

Segue

Visura n.: T360568 Pag: 1

Dati della richiesta	Comune di CABRAS (Codice: B314A)
Catasto Terreni	Sezione di CABRAS (Provincia di ORISTANO)
	Foglio: 62 Particella: 750

INTESTATO

1	COMUNE DI CABRAS con sede in CABRAS	80002210955*	(1) Proprieta` per 1/1
---	-------------------------------------	--------------	------------------------

Situazione dell'Immobile dal 24/03/2015

N.	DATI IDENTIFICATIVI			DATI CLASSAMENTO						DATI DERIVANTI DA
	Foglio	Particella	Sub	Porz	Qualità Classe	Superficie(m²)	Deduz	Reddito		
						ha are ca		Dominicale	Agrario	
1	62	750		-	INCOLT U PROD	07 12		Euro 0,04	Euro 0,04	REVISIONE DI ELEMENTI CENSUARI del 24/03/2015 protocollo n. OR0027957 in atti dal 24/03/2015 RETT. DELLA DESTINAZ. A SEGUITO DI VERIFICA D'UFFICIO (n. 2580.1/2015)
Notifica						Partita				

Mappali Fabbricati Correlati

Sezione A - SezUrb - Foglio 62 - Particella 99998

Area di enti urbani e promiscui dal 11/02/2013

N.	DATI IDENTIFICATIVI			DATI CLASSAMENTO						DATI DERIVANTI DA	
	Foglio	Particella	Sub	Porz	Qualità Classe	Superficie(m²)	Deduz	Reddito			
						ha are ca		Dominicale	Agrario		
1	62	750		-	ENTE URBANO	07 12				FRAZIONAMENTO del 11/02/2013 protocollo n. OR0010845 in atti dal 11/02/2013 presentato il 11/02/2013 (n. 10845.1/2013)	
Notifica						Partita		1			

Nella variazione sono stati soppressi i seguenti immobili:

- foglio 62 particella 714

Sono stati inoltre variati i seguenti immobili:

- foglio 62 particella 715 - foglio 62 particella 751 - foglio 62 particella 752 - foglio 62 particella 753 - foglio 62 particella 754

Segue

L'intestazione alla data della richiesta deriva dai seguenti atti:

Situazione degli intestati dal 24/03/2015

N.	DATI ANAGRAFICI	CODICE FISCALE	DIRITTI E ONERI REALI
1	COMUNE DI CABRAS con sede in CABRAS	80002210955	(1) Proprieta` per 1/1
DATI DERIVANTI DA		REVISIONE DI ELEMENTI CENSUARI del 24/03/2015 protocollo n. OR0027957 in atti dal 24/03/2015 Registrazione: RETT. DELLA DESTINAZ. A SEGUITO DI VERIFICA D'UFFICIO (n. 2580.1/2015)	

Situazione dell'immobile che ha originato il precedente dal 09/07/2004

N.	DATI IDENTIFICATIVI			DATI CLASSAMENTO						DATI DERIVANTI DA	
	Foglio	Particella	Sub	Porz	Qualità Classe	Superficie(m²)	Deduz	Reddito			
						ha are ca		Dominicale	Agrario		
1	62	715		-	ENTE URBANO	42 56				Tipo mappale del 09/07/2004 protocollo n. OR0071006 in atti dal 09/07/2004 (n. 71006.1/2004)	
Notifica						Partita		1			
Annotazioni				sr							

Nella variazione sono stati soppressi i seguenti immobili:

- foglio 62 particella 630

Sono stati inoltre variati i seguenti immobili:

- foglio 62 particella 714 - foglio 62 particella 716 - foglio 62 particella 717 - foglio 62 particella 718

L'intestazione alla data della richiesta deriva dai seguenti atti:

Situazione dell'immobile che ha originato il precedente dal 23/07/2001

N.	DATI IDENTIFICATIVI			DATI CLASSAMENTO						DATI DERIVANTI DA	
	Foglio	Particella	Sub	Porz	Qualità Classe	Superficie(m²)		Deduz	Reddito		
						ha are ca			Dominicale	Agrario	
1	62	630		-	INCOLT PROD U	33	83 45		Euro 17,47 L. 33.835	Euro 17,47 L. 33.835	FRAZIONAMENTO del 29/06/1979 protocollo n. 96828 in atti dal 23/07/2001 (n. 30.1/1979)
Notifica						Partita					
Annotazioni				ex mapp 156 sub/a							

Nella variazione sono stati soppressi i seguenti immobili:

- foglio 62 particella 156

Sono stati inoltre variati i seguenti immobili:

- foglio 62 particella 631 - foglio 62 particella 632 - foglio 62 particella 633 - foglio 62 particella 634

L'intestazione alla data della richiesta deriva dai seguenti atti:

Visura storica per immobile

Situazione degli atti informatizzati dall'impianto meccanografico al 20/11/2017

Data: 20/11/2017 - Ora: 19.13.36 Fine

Visura n.: T360568 Pag: 2

Situazione degli intestati dall'impianto meccanografico

N.	DATI ANAGRAFICI	CODICE FISCALE	DIRITTI E ONERI REALI
1	COMUNE DI CABRAS		(1) Proprieta` per 1000/1000 fino al 09/07/2004
DATI DERIVANTI DA		FRAZIONAMENTO del 29/06/1979 protocollo n. 96828 in atti dal 23/07/2001 Registrazione: (n. 30.1/1979)	

Situazione dell'immobile che ha originato il precedente dall'impianto meccanografico

N.	DATI IDENTIFICATIVI			DATI CLASSAMENTO						DATI DERIVANTI DA	
	Foglio	Particella	Sub	Porz	Qualità Classe	Superficie(m²)		Deduz	Reddito		
						ha are ca			Dominicale	Agrario	
1	62	156		-	INCOLT U PROD	43	90 85		L. 43.909	L. 43.909	Impianto meccanografico del 03/10/1985
Notifica						Partita		703			

L'intestazione alla data della richiesta deriva dai seguenti atti:

N.	DATI ANAGRAFICI	CODICE FISCALE	DIRITTI E ONERI REALI
1	COMUNE DI CABRAS		fino al 29/06/1979
DATI DERIVANTI DA		Impianto meccanografico del 03/10/1985	

Unità immobiliari n. 1

Visura telematica esente per fini istituzionali

* Codice Fiscale Validato in Anagrafe Tributaria

Visura storica per immobile

Situazione degli atti informatizzati dall'impianto meccanografico al 20/11/2017

Data: 20/11/2017 - Ora: 19.06.25 Segue

Visura n.: T358696 Pag: 1

Dati della richiesta	Comune di CABRAS (Codice: B314A)
Catasto Terreni	Sezione di CABRAS (Provincia di ORISTANO)
	Foglio: 62 Particella: 751

INTESTATO

1	COMUNE DI CABRAS		(1) Proprieta` per 1000/1000
---	------------------	--	------------------------------

Situazione dell'Immobile dal 11/02/2013

N.	DATI IDENTIFICATIVI			DATI CLASSAMENTO							DATI DERIVANTI DA	
	Foglio	Particella	Sub	Porz	Qualità Classe	Superficie(m²)			Deduz	Reddito		
						ha	are	ca		Dominicale	Agrario	
1	62	751		-	SEMINATIVO 3	29	53	36		Euro 457,59	Euro 305,06	FRAZIONAMENTO del 11/02/2013 protocollo n. OR0010845 in atti dal 11/02/2013 presentato il 11/02/2013 (n. 10845.1/2013)
Notifica							Partita					

Nella variazione sono stati soppressi i seguenti immobili:

- foglio 62 particella 714

Sono stati inoltre variati i seguenti immobili:

- foglio 62 particella 715 - foglio 62 particella 750 - foglio 62 particella 752 - foglio 62 particella 753 - foglio 62 particella 754

L'intestazione alla data della richiesta deriva dai seguenti atti:

Situazione degli intestati dal 11/02/2013

N.	DATI ANAGRAFICI	CODICE FISCALE	DIRITTI E ONERI REALI
1	COMUNE DI CABRAS		(1) Proprieta` per 1000/1000
DATI DERIVANTI DA		FRAZIONAMENTO del 11/02/2013 protocollo n. OR0010845 in atti dal 11/02/2013 Registrazione: presentato il 11/02/2013 (n. 10845.1/2013)	

Visura storica per immobile

Situazione degli atti informatizzati dall'impianto meccanografico al 20/11/2017

Data: 20/11/2017 - Ora: 19.06.25

Segue

Visura n.: T358696 Pag: 2

Situazione dell'immobile che ha originato il precedente dal 28/01/2013

N.	DATI IDENTIFICATIVI			DATI CLASSAMENTO							DATI DERIVANTI DA	
	Foglio	Particella	Sub	Porz	Qualità Classe	Superficie(m²)			Deduz	Reddito		
						ha	are	ca		Dominicale	Agrario	
1	62	714		-	SEMINATIVO 3	33	39	89		Euro 517,47	Euro 344,98	REVISIONE DI ELEMENTI CENSUARI del 28/01/2013 protocollo n. OR0006925 in atti dal 28/01/2013 (n. 362.1/2013)
Notifica							Partita					
Annotazioni				di immobile: accorpamento porzioni per atto pregeo								

Situazione dell'Immobile dal 08/03/2007

N.	DATI IDENTIFICATIVI			DATI CLASSAMENTO							DATI DERIVANTI DA	
	Foglio	Particella	Sub	Porz	Qualità Classe	Superficie(m²)			Deduz	Reddito		Tabella di variazione del 08/03/2007 protocollo n. OR0044398 in atti dal 08/03/2007 TRASMISSIONE DATI AI SENSI DEL DECRETO 262 DEL 3 OTTOBRE 2006 (n. 15983.1/2007)
						ha are ca				Dominicale	Agrario	
1	62	714		AA	SEMINATIVO 3	8	80	00		Euro 136,34	Euro 90,90	
				AB	PASCOLO 4	10	00	00		Euro 61,97	Euro 25,82	
				AC	INCOLT PROD U	14	59	89		Euro 7,54	Euro 7,54	
Notifica								Partita				
Annotazioni				variazione culturale ex d.l. n. 262/06 - qualità dichiarata o parificata a coltura presente nel quadro tariffario								

Situazione dell'Immobile dal 09/07/2004

N.	DATI IDENTIFICATIVI			DATI CLASSAMENTO						DATI DERIVANTI DA	
	Foglio	Particella	Sub	Porz	Qualità Classe	Superficie(m²)		Deduz	Reddito		
						ha are ca			Dominicale	Agrario	
1	62	714		-	INCOLT PROD U	33	39 89		Euro 17,25	Euro 17,25	Tipo mappale del 09/07/2004 protocollo n. OR0071006 in atti dal 09/07/2004 (n. 71006.1/2004)
Notifica						Partita					

Nella variazione sono stati soppressi i seguenti immobili:

- foglio 62 particella 630

Sono stati inoltre variati i seguenti immobili:

- foglio 62 particella 715 - foglio 62 particella 716 - foglio 62 particella 717 - foglio 62 particella 718

Segue

L'intestazione alla data della richiesta deriva dai seguenti atti:

Situazione degli intestati dal 09/07/2004

N.	DATI ANAGRAFICI	CODICE FISCALE	DIRITTI E ONERI REALI
1	COMUNE DI CABRAS		(1) Proprieta` per 1000/1000 fino al 11/02/2013
DATI DERIVANTI DA		del 09/07/2004 protocollo n. OR0071006 in atti dal 09/07/2004 Registrazione: (n. 71006.1/2004)	

Situazione dell'immobile che ha originato il precedente dal 23/07/2001

N.	DATI IDENTIFICATIVI			DATI CLASSAMENTO						DATI DERIVANTI DA	
	Foglio	Particella	Sub	Porz	Qualità Classe	Superficie(m²)		Deduz	Reddito		
						ha	are ca		Dominicale	Agrario	
1	62	630		-	INCOLT U PROD	33	83 45		Euro 17,47 L. 33.835	Euro 17,47 L. 33.835	FRAZIONAMENTO del 29/06/1979 protocollo n. 96828 in atti dal 23/07/2001 (n. 30.1/1979)
Notifica						Partita					
Annotazioni				ex mapp 156 sub/a							

Nella variazione sono stati soppressi i seguenti immobili:

- foglio 62 particella 156

Sono stati inoltre variati i seguenti immobili:

- foglio 62 particella 631 - foglio 62 particella 632 - foglio 62 particella 633 - foglio 62 particella 634

L'intestazione alla data della richiesta deriva dai seguenti atti:

Situazione degli intestati relativa ad atto del 29/06/1979 (antecedente all'impianto meccanografico)

N.	DATI ANAGRAFICI	CODICE FISCALE	DIRITTI E ONERI REALI
1	COMUNE DI CABRAS		(1) Proprieta` per 1000/1000 fino al 09/07/2004
DATI DERIVANTI DA		FRAZIONAMENTO del 29/06/1979 protocollo n. 96828 in atti dal 23/07/2001 Registrazione: (n. 30.1/1979)	

Situazione dell'immobile che ha originato il precedente dall'impianto meccanografico

N.	DATI IDENTIFICATIVI			DATI CLASSAMENTO						DATI DERIVANTI DA	
	Foglio	Particella	Sub	Porz	Qualità Classe	Superficie(m²)		Deduz	Reddito		
						ha are ca			Dominicale	Agrario	
1	62	156		-	INCOLT U PROD	43	90 85		L. 43.909	L. 43.909	Impianto meccanografico del 03/10/1985
Notifica						Partita		703			

L'intestazione alla data della richiesta deriva dai seguenti atti:



Direzione Provinciale di Oristano
Ufficio Provinciale - Territorio
Servizi Catastali

Visura storica per immobile

Situazione degli atti informatizzati dall'impianto meccanografico al 20/11/2017

Data: 20/11/2017 - Ora: 19.06.25 Fine

Visura n.: T358696 Pag: 3

Situazione degli intestati dall'impianto meccanografico

N.	DATI ANAGRAFICI	CODICE FISCALE	DIRITTI E ONERI REALI
1	COMUNE DI CABRAS		fino al 29/06/1979
DATI DERIVANTI DA		Impianto meccanografico del 03/10/1985	

Unità immobiliari n. 1

Visura telematica esente per fini istituzionali

* Codice Fiscale Validato in Anagrafe Tributaria

Visura storica per immobile

Data: 20/11/2017 - Ora: 19.24.12 Segue

Visura n.: T363065 Pag: 1

Situazione degli atti informatizzati dall'impianto meccanografico al 20/11/2017

Dati della richiesta	Comune di CABRAS (Codice: B314A)
Catasto Terreni	Sezione di CABRAS (Provincia di ORISTANO)
	Foglio: 62 Particella: 754

INTESTATO

1	COMUNE DI CABRAS		(1) Proprieta` per 1000/1000
---	------------------	--	------------------------------

Situazione dell'Immobile dal 11/02/2013

N.	DATI IDENTIFICATIVI			DATI CLASSAMENTO						DATI DERIVANTI DA
	Foglio	Particella	Sub	Porz	Qualità Classe	Superficie(m²)	Deduz	Reddito		
						ha are ca		Dominicale	Agrario	
1	62	754		-	SEMINATIVO 3	14 35		Euro 2,22	Euro 1,48	FRAZIONAMENTO del 11/02/2013 protocollo n. OR0010845 in atti dal 11/02/2013 presentato il 11/02/2013 (n. 10845.1/2013)
Notifica						Partita				

Nella variazione sono stati soppressi i seguenti immobili:

- foglio 62 particella 714

Sono stati inoltre variati i seguenti immobili:

- foglio 62 particella 715 - foglio 62 particella 750 - foglio 62 particella 751 - foglio 62 particella 752 - foglio 62 particella 753

L'intestazione alla data della richiesta deriva dai seguenti atti:

Situazione degli intestati dal 11/02/2013

N.	DATI ANAGRAFICI	CODICE FISCALE	DIRITTI E ONERI REALI
1	COMUNE DI CABRAS		(1) Proprieta` per 1000/1000
DATI DERIVANTI DA		FRAZIONAMENTO del 11/02/2013 protocollo n. OR0010845 in atti dal 11/02/2013 Registrazione: presentato il 11/02/2013 (n. 10845.1/2013)	

Visura storica per immobile

Situazione degli atti informatizzati dall'impianto meccanografico al 20/11/2017

Data: 20/11/2017 - Ora: 19.24.12 Segue

Visura n.: T363065 Pag: 2

Situazione dell'immobile che ha originato il precedente dal 28/01/2013

N.	DATI IDENTIFICATIVI			DATI CLASSAMENTO							DATI DERIVANTI DA	
	Foglio	Particella	Sub	Porz	Qualità Classe	Superficie(m²)			Deduz	Reddito		
						ha	are	ca		Dominicale	Agrario	
1	62	714		-	SEMINATIVO 3	33	39	89		Euro 517,47	Euro 344,98	REVISIONE DI ELEMENTI CENSUARI del 28/01/2013 protocollo n. OR0006925 in atti dal 28/01/2013 (n. 362.1/2013)
Notifica						Partita						
Annotazioni				di immobile: accorpamento porzioni per atto pregeo								

Situazione dell'Immobile dal 08/03/2007

N.	DATI IDENTIFICATIVI			DATI CLASSAMENTO							DATI DERIVANTI DA	
	Foglio	Particella	Sub	Porz	Qualità Classe	Superficie(m²)			Deduz	Reddito		Tabella di variazione del 08/03/2007 protocollo n. OR0044398 in atti dal 08/03/2007 TRASMISSIONE DATI AI SENSI DEL DECRETO 262 DEL 3 OTTOBRE 2006 (n. 15983.1/2007)
						ha are ca				Dominicale	Agrario	
1	62	714		AA	SEMINATIVO 3	8	80	00		Euro 136,34	Euro 90,90	
				AB	PASCOLO 4	10	00	00		Euro 61,97	Euro 25,82	
				AC	INCOLT PROD U	14	59	89		Euro 7,54	Euro 7,54	
Notifica						Partita						
Annotazioni				variazione culturale ex d.l. n. 262/06 - qualità dichiarata o parificata a coltura presente nel quadro tariffario								

Situazione dell'Immobile dal 09/07/2004

N.	DATI IDENTIFICATIVI			DATI CLASSAMENTO						DATI DERIVANTI DA	
	Foglio	Particella	Sub	Porz	Qualità Classe	Superficie(m²)		Deduz	Reddito		
						ha are ca			Dominicale	Agrario	
1	62	714		-	INCOLT PROD U	33	39 89		Euro 17,25	Euro 17,25	Tipo mappale del 09/07/2004 protocollo n. OR0071006 in atti dal 09/07/2004 (n. 71006.1/2004)
Notifica						Partita					

Nella variazione sono stati soppressi i seguenti immobili:

- foglio 62 particella 630

Sono stati inoltre variati i seguenti immobili:

- foglio 62 particella 715 - foglio 62 particella 716 - foglio 62 particella 717 - foglio 62 particella 718

Segue

L'intestazione alla data della richiesta deriva dai seguenti atti:

Situazione degli intestati dal 09/07/2004

N.	DATI ANAGRAFICI	CODICE FISCALE	DIRITTI E ONERI REALI
1	COMUNE DI CABRAS		(1) Proprieta` per 1000/1000 fino al 11/02/2013
DATI DERIVANTI DA		del 09/07/2004 protocollo n. OR0071006 in atti dal 09/07/2004 Registrazione: (n. 71006.1/2004)	

Situazione dell'immobile che ha originato il precedente dal 23/07/2001

N.	DATI IDENTIFICATIVI			DATI CLASSAMENTO						DATI DERIVANTI DA	
	Foglio	Particella	Sub	Porz	Qualità Classe	Superficie(m²)		Deduz	Reddito		
						ha	are ca		Dominicale	Agrario	
1	62	630		-	INCOLT U PROD	33	83 45		Euro 17,47 L. 33.835	Euro 17,47 L. 33.835	FRAZIONAMENTO del 29/06/1979 protocollo n. 96828 in atti dal 23/07/2001 (n. 30.1/1979)
Notifica						Partita					
Annotazioni				ex mapp 156 sub/a							

Nella variazione sono stati soppressi i seguenti immobili:

- foglio 62 particella 156

Sono stati inoltre variati i seguenti immobili:

- foglio 62 particella 631 - foglio 62 particella 632 - foglio 62 particella 633 - foglio 62 particella 634

L'intestazione alla data della richiesta deriva dai seguenti atti:

Situazione degli intestati relativa ad atto del 29/06/1979 (antecedente all'impianto meccanografico)

N.	DATI ANAGRAFICI	CODICE FISCALE	DIRITTI E ONERI REALI
1	COMUNE DI CABRAS		(1) Proprieta` per 1000/1000 fino al 09/07/2004
DATI DERIVANTI DA		FRAZIONAMENTO del 29/06/1979 protocollo n. 96828 in atti dal 23/07/2001 Registrazione: (n. 30.1/1979)	

Situazione dell'immobile che ha originato il precedente dall'impianto meccanografico

N.	DATI IDENTIFICATIVI			DATI CLASSAMENTO						DATI DERIVANTI DA	
	Foglio	Particella	Sub	Porz	Qualità Classe	Superficie(m²)		Deduz	Reddito		
						ha are ca			Dominicale	Agrario	
1	62	156		-	INCOLT U PROD	43	90 85		L. 43.909	L. 43.909	Impianto meccanografico del 03/10/1985
Notifica						Partita		703			

L'intestazione alla data della richiesta deriva dai seguenti atti:



Direzione Provinciale di Oristano
Ufficio Provinciale - Territorio
Servizi Catastali

Visura storica per immobile

Situazione degli atti informatizzati dall'impianto meccanografico al 20/11/2017

Data: 20/11/2017 - Ora: 19.24.13 Fine

Visura n.: T363065 Pag: 3

Situazione degli intestati dall'impianto meccanografico

N.	DATI ANAGRAFICI	CODICE FISCALE	DIRITTI E ONERI REALI
1	COMUNE DI CABRAS		fino al 29/06/1979
DATI DERIVANTI DA		Impianto meccanografico del 03/10/1985	

Unità immobiliari n. 1

Visura telematica esente per fini istituzionali

* Codice Fiscale Validato in Anagrafe Tributaria

Visura storica per immobile

Situazione degli atti informatizzati dall'impianto meccanografico al 20/11/2017

Data: 20/11/2017 - Ora: 19.07.06

Segue

Visura n.: T358900 Pag: 1

Dati della richiesta	Comune di CABRAS (Codice: B314A)
Catasto Terreni	Sezione di CABRAS (Provincia di ORISTANO)
	Foglio: 62 Particella: 891

INTESTATO

1	COMUNE DI CABRAS		(1) Proprieta` per 1000/1000
---	------------------	--	------------------------------

Situazione dell'Immobile dal 07/08/2014

N.	DATI IDENTIFICATIVI			DATI CLASSAMENTO					DATI DERIVANTI DA	
	Foglio	Particella	Sub	Porz	Qualità Classe	Superficie(m²)	Deduz	Reddito		
						ha are ca		Dominicale	Agrario	
1	62	891		-	SEMINATIVO 3	2 65 29		Euro 41,10	Euro 27,40	FRAZIONAMENTO del 07/08/2014 protocollo n. OR0055006 in atti dal 07/08/2014 presentato il 07/08/2014 (n. 55006.1/2014)
Notifica					Partita					

Nella variazione sono stati soppressi i seguenti immobili:

- foglio 62 particella 752 - foglio 62 particella 753

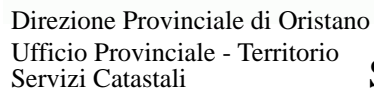
Sono stati inoltre variati i seguenti immobili:

- foglio 62 particella 892 - foglio 62 particella 893 - foglio 62 particella 894

L'intestazione alla data della richiesta deriva dai seguenti atti:

Situazione degli intestati dal 07/08/2014

N.	DATI ANAGRAFICI	CODICE FISCALE	DIRITTI E ONERI REALI
1	COMUNE DI CABRAS		(1) Proprieta` per 1000/1000
DATI DERIVANTI DA		FRAZIONAMENTO del 07/08/2014 protocollo n. OR0055006 in atti dal 07/08/2014 Registrazione: presentato il 07/08/2014 (n. 55006.1/2014)	



Segue

Visura n.: T358900 Pag: 2

Visura storica per immobile

Situazione degli atti informatizzati dall'impianto meccanografico al 20/11/2017

Situazione dell'immobile che ha originato il precedente dal 11/02/2013

Nella variazione sono stati soppressi i seguenti immobili:

- foglio 62 particella 714

Sono stati inoltre variati i seguenti immobili:

- foglio 62 particella 715 - foglio 62 particella 750 - foglio 62 particella 751 - foglio 62 particella 753 - foglio 62 particella 754

L'intestazione alla data della richiesta deriva dai seguenti atti:

Situazione degli intestati dal 11/02/2013**Situazione dell'immobile che ha originato il precedente dal 28/01/2013**

N.	DATI IDENTIFICATIVI			DATI CLASSAMENTO							DATI DERIVANTI DA	
	Foglio	Particella	Sub	Porz	Qualità Classe	Superficie(m²)			Deduz	Reddito		
						ha	are	ca		Dominicale	Agrario	
1	62	714		-	SEMINATIVO 3	33	39	89		Euro 517,47	Euro 344,98	REVISIONE DI ELEMENTI CENSUARI del 28/01/2013 protocollo n. OR0006925 in atti dal 28/01/2013 (n. 362.1/2013)
Notifica							Partita					
Annotazioni				di immobile: accorpamento porzioni per atto pregeo								

Visura storica per immobile

Situazione degli atti informatizzati dall'impianto meccanografico al 20/11/2017

Data: 20/11/2017 - Ora: 19.07.06

Segue

Visura n.: T358900 Pag: 3

Situazione dell'Immobile dal 08/03/2007

N.	DATI IDENTIFICATIVI			DATI CLASSAMENTO								DATI DERIVANTI DA	
1	62	714		Porz	Qualità Classe	Superficie(m²)			Deduz	Reddito		Tabella di variazione del 08/03/2007 protocollo n. OR0044398 in atti dal 08/03/2007 TRASMISSIONE DATI AI SENSI DEL DECRETO 262 DEL 3 OTTOBRE 2006 (n. 15983.1/2007)	
						ha are ca				Dominicale	Agrario		
						8	80	00		Euro 136,34	Euro 90,90		
				AB	PASCOLO	4	10	00	00	Euro 61,97	Euro 25,82		
				AC	INCOLT PROD	U	14	59	89	Euro 7,54	Euro 7,54		
Notifica							Partita						
Annotazioni				variazione culturale ex d.l. n. 262/06 - qualità dichiarata o parificata a coltura presente nel quadro tariffario									

Situazione dell'Immobile dal 09/07/2004

N.	DATI IDENTIFICATIVI			DATI CLASSAMENTO							DATI DERIVANTI DA	
	Foglio	Particella	Sub	Porz	Qualità Classe	Superficie(m²)			Deduz	Reddito		
						ha	are	ca		Dominicale	Agrario	
1	62	714		-	INCOLT PROD U	33	39	89		Euro 17,25	Euro 17,25	Tipo mappale del 09/07/2004 protocollo n. OR0071006 in atti dal 09/07/2004 (n. 71006.1/2004)
Notifica							Partita					

Nella variazione sono stati soppressi i seguenti immobili:

- foglio 62 particella 630

Sono stati inoltre variati i seguenti immobili:

- foglio 62 particella 715 - foglio 62 particella 716 - foglio 62 particella 717 - foglio 62 particella 718

L'intestazione alla data della richiesta deriva dai seguenti atti:

Situazione degli intestati dal 09/07/2004

N.	DATI ANAGRAFICI		CODICE FISCALE	DIRITTI E ONERI REALI
1	COMUNE DI CABRAS			(1) Proprietà per 1000/1000 fino al 11/02/2013
DATI DERIVANTI DA		del 09/07/2004 protocollo n. OR0071006 in atti dal 09/07/2004 Registrazione: (n. 71006.1/2004)		

Visura storica per immobile

Situazione degli atti informatizzati dall'impianto meccanografico al 20/11/2017

Data: 20/11/2017 - Ora: 19.07.06

Segue

Visura n.: T358900 Pag: 4

Situazione dell'immobile che ha originato il precedente dal 23/07/2001

N.	DATI IDENTIFICATIVI			DATI CLASSAMENTO							DATI DERIVANTI DA	
	Foglio	Particella	Sub	Porz	Qualità Classe	Superficie(m²)			Deduz	Reddito		
						ha	are	ca		Dominicale	Agrario	
1	62	630		-	INCOLT PROD U	33	83	45		Euro 17,47 L. 33.835	Euro 17,47 L. 33.835	FRAZIONAMENTO del 29/06/1979 protocollo n. 96828 in atti dal 23/07/2001 (n. 30.1/1979)
Notifica							Partita					
Annotazioni				ex mapp 156 sub/a								

Nella variazione sono stati soppressi i seguenti immobili:

- foglio 62 particella 156

Sono stati inoltre variati i seguenti immobili:

- foglio 62 particella 631 - foglio 62 particella 632 - foglio 62 particella 633 - foglio 62 particella 634

L'intestazione alla data della richiesta deriva dai seguenti atti:

Situazione degli intestati relativa ad atto del 29/06/1979 (antecedente all'impianto meccanografico)

N.	DATI ANAGRAFICI	CODICE FISCALE	DIRITTI E ONERI REALI
1	COMUNE DI CABRAS		(1) Proprieta` per 1000/1000 fino al 09/07/2004
DATI DERIVANTI DA		FRAZIONAMENTO del 29/06/1979 protocollo n. 96828 in atti dal 23/07/2001 Registrazione: (n. 30.1/1979)	

Situazione dell'immobile che ha originato il precedente dall'impianto meccanografico

N.	DATI IDENTIFICATIVI			DATI CLASSAMENTO							DATI DERIVANTI DA	
	Foglio	Particella	Sub	Porz	Qualità Classe	Superficie(m²)			Deduz	Reddito		
						ha	are	ca		Dominicale	Agrario	
1	62	156		-	INCOLT PROD U	43	90	85		L. 43.909	L. 43.909	Impianto meccanografico del 03/10/1985
Notifica							Partita		703			

L'intestazione alla data della richiesta deriva dai seguenti atti:

Situazione degli intestati dall'impianto meccanografico

N.	DATI ANAGRAFICI	CODICE FISCALE	DIRITTI E ONERI REALI
1	COMUNE DI CABRAS		fino al 29/06/1979
DATI DERIVANTI DA		Impianto meccanografico del 03/10/1985	



Direzione Provinciale di Oristano
Ufficio Provinciale - Territorio
Servizi Catastali

Visura storica per immobile

Situazione degli atti informatizzati dall'impianto meccanografico al 20/11/2017

Data: 20/11/2017 - Ora: 19.07.06 Fine

Visura n.: T358900 Pag: 5

Unità immobiliari n. 1

Visura telematica esente per fini istituzionali

* Codice Fiscale Validato in Anagrafe Tributaria

Visura storica per immobile

Data: 20/11/2017 - Ora: 19.08.38

Segue

Visura n.: T359317 Pag: 1

Situazione degli atti informatizzati dall'impianto meccanografico al 20/11/2017

Dati della richiesta	Comune di CABRAS (Codice: B314A)
Catasto Terreni	Sezione di CABRAS (Provincia di ORISTANO)
	Foglio: 62 Particella: 892

INTESTATO

1	COMUNE DI CABRAS		(1) Proprieta` per 1000/1000
---	------------------	--	------------------------------

Situazione dell'Immobile dal 07/08/2014

N.	DATI IDENTIFICATIVI			DATI CLASSAMENTO						DATI DERIVANTI DA	
	Foglio	Particella	Sub	Porz	Qualità Classe	Superficie(m²)		Deduz	Reddito		
						ha	are ca		Dominicale	Agrario	
1	62	892		-	SEMINATIVO 3	05 41			Euro 0,84	Euro 0,56	FRAZIONAMENTO del 07/08/2014 protocollo n. OR0055006 in atti dal 07/08/2014 presentato il 07/08/2014 (n. 55006.1/2014)
Notifica						Partita					

Nella variazione sono stati soppressi i seguenti immobili:

- foglio 62 particella 752 - foglio 62 particella 753

Sono stati inoltre variati i seguenti immobili:

- foglio 62 particella 891 - foglio 62 particella 893 - foglio 62 particella 894

L'intestazione alla data della richiesta deriva dai seguenti atti:

Situazione degli intestati dal 07/08/2014

N.	DATI ANAGRAFICI	CODICE FISCALE	DIRITTI E ONERI REALI
1	COMUNE DI CABRAS		(1) Proprieta` per 1000/1000
DATI DERIVANTI DA		FRAZIONAMENTO del 07/08/2014 protocollo n. OR0055006 in atti dal 07/08/2014 Registrazione: presentato il 07/08/2014 (n. 55006.1/2014)	

Visura storica per immobile

Situazione degli atti informatizzati dall'impianto meccanografico al 20/11/2017

Situazione dell'immobile che ha originato il precedente dal 11/02/2013

N.	DATI IDENTIFICATIVI			DATI CLASSAMENTO						DATI DERIVANTI DA	
	Foglio	Particella	Sub	Porz	Qualità Classe	Superficie(m²)		Deduz	Reddito		
						ha	are ca		Dominicale	Agrario	
1	62	752		-	SEMINATIVO 3	2	70 70		Euro 41,94	Euro 27,96	FRAZIONAMENTO del 11/02/2013 protocollo n. OR0010845 in atti dal 11/02/2013 presentato il 11/02/2013 (n. 10845.1/2013)
Notifica						Partita					

Nella variazione sono stati soppressi i seguenti immobili:

- foglio 62 particella 714

Sono stati inoltre variati i seguenti immobili:

- foglio 62 particella 715 - foglio 62 particella 750 - foglio 62 particella 751 - foglio 62 particella 753 - foglio 62 particella 754

L'intestazione alla data della richiesta deriva dai seguenti atti:

Situazione degli intestati dal 11/02/2013

N.	DATI ANAGRAFICI	CODICE FISCALE	DIRITTI E ONERI REALI
1	COMUNE DI CABRAS		(1) Proprieta` per 1000/1000 fino al 07/08/2014
DATI DERIVANTI DA		FRAZIONAMENTO del 11/02/2013 protocollo n. OR0010845 in atti dal 11/02/2013 Registrazione: presentato il 11/02/2013 (n. 10845.1/2013)	

Situazione dell'immobile che ha originato il precedente dal 28/01/2013

N.	DATI IDENTIFICATIVI			DATI CLASSAMENTO						DATI DERIVANTI DA	
	Foglio	Particella	Sub	Porz	Qualità Classe	Superficie(m²)		Deduz	Reddito		
						ha	are ca		Dominicale	Agrario	
1	62	714		-	SEMINATIVO 3	33	39 89		Euro 517,47	Euro 344,98	REVISIONE DI ELEMENTI CENSUARI del 28/01/2013 protocollo n. OR0006925 in atti dal 28/01/2013 (n. 362.1/2013)
Notifica						Partita					
Annotazioni				di immobile: accorpamento porzioni per atto pregeo							

Visura storica per immobile

Situazione degli atti informatizzati dall'impianto meccanografico al 20/11/2017

Data: 20/11/2017 - Ora: 19.08.38 Segue

Visura n.: T359317 Pag: 3

Situazione dell'Immobile dal 08/03/2007

N.	DATI IDENTIFICATIVI			DATI CLASSAMENTO								DATI DERIVANTI DA	
1	62	714		Porz	Qualità Classe	Superficie(m²)			Deduz	Reddito		Tabella di variazione del 08/03/2007 protocollo n. OR0044398 in atti dal 08/03/2007 TRASMISSIONE DATI AI SENSI DEL DECRETO 262 DEL 3 OTTOBRE 2006 (n. 15983.1/2007)	
						ha are ca				Dominicale	Agrario		
						8	80	00					
				AA	SEMINATIVO 3	10	00	00		Euro 136,34	Euro 90,90		
				AB	PASCOLO 4	10	00	00		Euro 61,97	Euro 25,82		
				AC	INCOLT PROD U	14	59	89		Euro 7,54	Euro 7,54		
Notifica							Partita						
Annotazioni				variazione culturale ex d.l. n. 262/06 - qualità dichiarata o parificata a coltura presente nel quadro tariffario									

Situazione dell'Immobile dal 09/07/2004

N.	DATI IDENTIFICATIVI			DATI CLASSAMENTO							DATI DERIVANTI DA	
	Foglio	Particella	Sub	Porz	Qualità Classe	Superficie(m²)			Deduz	Reddito		
						ha	are	ca		Dominicale	Agrario	
1	62	714		-	INCOLT PROD U	33	39	89		Euro 17,25	Euro 17,25	Tipo mappale del 09/07/2004 protocollo n. OR0071006 in atti dal 09/07/2004 (n. 71006.1/2004)
Notifica							Partita					

Nella variazione sono stati soppressi i seguenti immobili:

- foglio 62 particella 630

Sono stati inoltre variati i seguenti immobili:

- foglio 62 particella 715 - foglio 62 particella 716 - foglio 62 particella 717 - foglio 62 particella 718

L'intestazione alla data della richiesta deriva dai seguenti atti:

Situazione degli intestati dal 09/07/2004

N.	DATI ANAGRAFICI		CODICE FISCALE	DIRITTI E ONERI REALI
1	COMUNE DI CABRAS			(1) Proprietà per 1000/1000 fino al 11/02/2013
DATI DERIVANTI DA		del 09/07/2004 protocollo n. OR0071006 in atti dal 09/07/2004 Registrazione: (n. 71006.1/2004)		

Visura storica per immobile

Situazione degli atti informatizzati dall'impianto meccanografico al 20/11/2017

Situazione dell'immobile che ha originato il precedente dal 23/07/2001

N.	DATI IDENTIFICATIVI			DATI CLASSAMENTO							DATI DERIVANTI DA	
	Foglio	Particella	Sub	Porz	Qualità Classe	Superficie(m²)			Deduz	Reddito		
						ha	are	ca		Dominicale	Agrario	
1	62	630		-	INCOLT PROD U	33	83	45		Euro 17,47 L. 33.835	Euro 17,47 L. 33.835	FRAZIONAMENTO del 29/06/1979 protocollo n. 96828 in atti dal 23/07/2001 (n. 30.1/1979)
Notifica							Partita					
Annotazioni				ex mapp 156 sub/a								

Nella variazione sono stati soppressi i seguenti immobili:

- foglio 62 particella 156

Sono stati inoltre variati i seguenti immobili:

- foglio 62 particella 631 - foglio 62 particella 632 - foglio 62 particella 633 - foglio 62 particella 634

L'intestazione alla data della richiesta deriva dai seguenti atti:

Situazione degli intestati relativa ad atto del 29/06/1979 (antecedente all'impianto meccanografico)

N.	DATI ANAGRAFICI	CODICE FISCALE	DIRITTI E ONERI REALI
1	COMUNE DI CABRAS		(1) Proprieta` per 1000/1000 fino al 09/07/2004
DATI DERIVANTI DA		FRAZIONAMENTO del 29/06/1979 protocollo n. 96828 in atti dal 23/07/2001 Registrazione: (n. 30.1/1979)	

Situazione dell'immobile che ha originato il precedente dall'impianto meccanografico

N.	DATI IDENTIFICATIVI			DATI CLASSAMENTO							DATI DERIVANTI DA	
	Foglio	Particella	Sub	Porz	Qualità Classe	Superficie(m²)			Deduz	Reddito		
						ha	are	ca		Dominicale	Agrario	
1	62	156		-	INCOLT PROD U	43	90	85		L. 43.909	L. 43.909	Impianto meccanografico del 03/10/1985
Notifica							Partita		703			

L'intestazione alla data della richiesta deriva dai seguenti atti:

Situazione degli intestati dall'impianto meccanografico

N.	DATI ANAGRAFICI	CODICE FISCALE	DIRITTI E ONERI REALI
1	COMUNE DI CABRAS		fino al 29/06/1979
DATI DERIVANTI DA		Impianto meccanografico del 03/10/1985	



Direzione Provinciale di Oristano
Ufficio Provinciale - Territorio
Servizi Catastali

Visura storica per immobile

Situazione degli atti informatizzati dall'impianto meccanografico al 20/11/2017

Data: 20/11/2017 - Ora: 19.08.39

Fine

Visura n.: T359317 Pag: 5

Unità immobiliari n. 1

Visura telematica esente per fini istituzionali

* Codice Fiscale Validato in Anagrafe Tributaria

Visura storica per immobile

Situazione degli atti informatizzati dall'impianto meccanografico al 20/11/2017

Data: 20/11/2017 - Ora: 19.09.34

Segue

Visura n.: T359572 Pag: 1

Dati della richiesta	Comune di CABRAS (Codice: B314A)
Catasto Terreni	Sezione di CABRAS (Provincia di ORISTANO)
	Foglio: 62 Particella: 893

INTESTATO

1	COMUNE DI CABRAS		(1) Proprieta` per 1000/1000
---	------------------	--	------------------------------

Situazione dell'Immobile dal 07/08/2014

N.	DATI IDENTIFICATIVI			DATI CLASSAMENTO					DATI DERIVANTI DA
	Foglio	Particella	Sub	Porz	Qualità Classe	Superficie(m²)	Deduz	Reddito	
						ha are ca		Dominicale Agrario	
1	62	893		-	SEMINATIVO 3	98 77		Euro 15,30 Euro 10,20	FRAZIONAMENTO del 07/08/2014 protocollo n. OR0055006 in atti dal 07/08/2014 presentato il 07/08/2014 (n. 55006.1/2014)
Notifica		Partita							

Nella variazione sono stati soppressi i seguenti immobili:

- foglio 62 particella 752 - foglio 62 particella 753

Sono stati inoltre variati i seguenti immobili:

- foglio 62 particella 891 - foglio 62 particella 892 - foglio 62 particella 894

L'intestazione alla data della richiesta deriva dai seguenti atti:

Situazione degli intestati dal 07/08/2014

N.	DATI ANAGRAFICI	CODICE FISCALE	DIRITTI E ONERI REALI
1	COMUNE DI CABRAS		(1) Proprieta` per 1000/1000
DATI DERIVANTI DA		FRAZIONAMENTO del 07/08/2014 protocollo n. OR0055006 in atti dal 07/08/2014 Registrazione: presentato il 07/08/2014 (n. 55006.1/2014)	

Visura storica per immobile

Situazione degli atti informatizzati dall'impianto meccanografico al 20/11/2017

Situazione dell'immobile che ha originato il precedente dal 11/02/2013

N.	DATI IDENTIFICATIVI			DATI CLASSAMENTO						DATI DERIVANTI DA	
	Foglio	Particella	Sub	Porz	Qualità Classe	Superficie(m²)		Deduz	Reddito		
						ha are ca			Dominicale	Agrario	
1	62	753		-	SEMINATIVO 3	1	01 48		Euro 15,72	Euro 10,48	FRAZIONAMENTO del 11/02/2013 protocollo n. OR0010845 in atti dal 11/02/2013 presentato il 11/02/2013 (n. 10845.1/2013)
Notifica						Partita					

Nella variazione sono stati soppressi i seguenti immobili:

- foglio 62 particella 714

Sono stati inoltre variati i seguenti immobili:

- foglio 62 particella 715 - foglio 62 particella 750 - foglio 62 particella 751 - foglio 62 particella 752 - foglio 62 particella 754

L'intestazione alla data della richiesta deriva dai seguenti atti:

Situazione degli intestati dal 11/02/2013

N.	DATI ANAGRAFICI	CODICE FISCALE	DIRITTI E ONERI REALI
1	COMUNE DI CABRAS		(1) Proprieta` per 1000/1000 fino al 07/08/2014
DATI DERIVANTI DA		FRAZIONAMENTO del 11/02/2013 protocollo n. OR0010845 in atti dal 11/02/2013 Registrazione: presentato il 11/02/2013 (n. 10845.1/2013)	

Situazione dell'immobile che ha originato il precedente dal 28/01/2013

N.	DATI IDENTIFICATIVI			DATI CLASSAMENTO							DATI DERIVANTI DA	
	Foglio	Particella	Sub	Porz	Qualità Classe	Superficie(m²)			Deduz	Reddito		
						ha	are	ca		Dominicale	Agrario	
1	62	714		-	SEMINATIVO 3	33	39	89		Euro 517,47	Euro 344,98	REVISIONE DI ELEMENTI CENSUARI del 28/01/2013 protocollo n. OR0006925 in atti dal 28/01/2013 (n. 362.1/2013)
Notifica							Partita					
Annotazioni				di immobile: accorpamento porzioni per atto pregeo								

Visura storica per immobile

Data: 20/11/2017 - Ora: 19.09.34 Segue

Visura n.: T359572 Pag: 3

Situazione degli atti informatizzati dall'impianto meccanografico al 20/11/2017

Situazione dell'Immobile dal 08/03/2007

N.	DATI IDENTIFICATIVI			DATI CLASSAMENTO								DATI DERIVANTI DA	
1	62	714		Porz	Qualità Classe	Superficie(m²)			Deduz	Reddito		Tabella di variazione del 08/03/2007 protocollo n. OR0044398 in atti dal 08/03/2007 TRASMISSIONE DATI AI SENSI DEL DECRETO 262 DEL 3 OTTOBRE 2006 (n. 15983.1/2007)	
						ha are ca				Dominicale	Agrario		
						8	80	00					
				AA	SEMINATIVO 3					Euro 136,34	Euro 90,90		
				AB	PASCOLO 4	10	00	00		Euro 61,97	Euro 25,82		
				AC	INCOLT PROD U	14	59	89		Euro 7,54	Euro 7,54		
Notifica							Partita						
Annotazioni				variazione culturale ex d.l. n. 262/06 - qualità dichiarata o parificata a coltura presente nel quadro tariffario									

Situazione dell'Immobile dal 09/07/2004

N.	DATI IDENTIFICATIVI			DATI CLASSAMENTO							DATI DERIVANTI DA	
	Foglio	Particella	Sub	Porz	Qualità Classe	Superficie(m²)			Deduz	Reddito		
						ha	are	ca		Dominicale	Agrario	
1	62	714		-	INCOLT PROD U	33	39	89		Euro 17,25	Euro 17,25	Tipo mappale del 09/07/2004 protocollo n. OR0071006 in atti dal 09/07/2004 (n. 71006.1/2004)
Notifica							Partita					

Nella variazione sono stati soppressi i seguenti immobili:

- foglio 62 particella 630

Sono stati inoltre variati i seguenti immobili:

- foglio 62 particella 715 - foglio 62 particella 716 - foglio 62 particella 717 - foglio 62 particella 718

L'intestazione alla data della richiesta deriva dai seguenti atti:

Situazione degli intestati dal 09/07/2004

N.	DATI ANAGRAFICI		CODICE FISCALE	DIRITTI E ONERI REALI
1	COMUNE DI CABRAS			(1) Proprietà per 1000/1000 fino al 11/02/2013
DATI DERIVANTI DA		del 09/07/2004 protocollo n. OR0071006 in atti dal 09/07/2004 Registrazione: (n. 71006.1/2004)		

Visura storica per immobile

Situazione degli atti informatizzati dall'impianto meccanografico al 20/11/2017

Situazione dell'immobile che ha originato il precedente dal 23/07/2001

N.	DATI IDENTIFICATIVI			DATI CLASSAMENTO							DATI DERIVANTI DA	
	Foglio	Particella	Sub	Porz	Qualità Classe	Superficie(m²)			Deduz	Reddito		
						ha are ca				Dominicale	Agrario	
1	62	630		-	INCOLT PROD U	33	83	45		Euro 17,47 L. 33.835	Euro 17,47 L. 33.835	FRAZIONAMENTO del 29/06/1979 protocollo n. 96828 in atti dal 23/07/2001 (n. 30.1/1979)
Notifica							Partita					
Annotazioni				ex mapp 156 sub/a								

Nella variazione sono stati soppressi i seguenti immobili:

- foglio 62 particella 156

Sono stati inoltre variati i seguenti immobili:

- foglio 62 particella 631 - foglio 62 particella 632 - foglio 62 particella 633 - foglio 62 particella 634

L'intestazione alla data della richiesta deriva dai seguenti atti:

Situazione degli intestati relativa ad atto del 29/06/1979 (antecedente all'impianto meccanografico)

N.	DATI ANAGRAFICI	CODICE FISCALE	DIRITTI E ONERI REALI
1	COMUNE DI CABRAS		(1) Proprieta` per 1000/1000 fino al 09/07/2004
DATI DERIVANTI DA		FRAZIONAMENTO del 29/06/1979 protocollo n. 96828 in atti dal 23/07/2001 Registrazione: (n. 30.1/1979)	

Situazione dell'immobile che ha originato il precedente dall'impianto meccanografico

N.	DATI IDENTIFICATIVI			DATI CLASSAMENTO							DATI DERIVANTI DA	
	Foglio	Particella	Sub	Porz	Qualità Classe	Superficie(m²)			Deduz	Reddito		
						ha	are	ca		Dominicale	Agrario	
1	62	156		-	INCOLT PROD U	43	90	85		L. 43.909	L. 43.909	Impianto meccanografico del 03/10/1985
Notifica							Partita		703			

L'intestazione alla data della richiesta deriva dai seguenti atti:

Situazione degli intestati dall'impianto meccanografico

N.	DATI ANAGRAFICI	CODICE FISCALE	DIRITTI E ONERI REALI
1	COMUNE DI CABRAS		fino al 29/06/1979
DATI DERIVANTI DA		Impianto meccanografico del 03/10/1985	



Direzione Provinciale di Oristano
Ufficio Provinciale - Territorio
Servizi Catastali

Visura storica per immobile

Situazione degli atti informatizzati dall'impianto meccanografico al 20/11/2017

Data: 20/11/2017 - Ora: 19.09.34 Fine

Visura n.: T359572 Pag: 5

Unità immobiliari n. 1

Visura telematica esente per fini istituzionali

* Codice Fiscale Validato in Anagrafe Tributaria

Visura storica per immobile

Data: 20/11/2017 - Ora: 19.10.13 Segue

Visura n.: T359736 Pag: 1

Situazione degli atti informatizzati dall'impianto meccanografico al 20/11/2017

Dati della richiesta	Comune di CABRAS (Codice: B314A)
Catasto Terreni	Sezione di CABRAS (Provincia di ORISTANO)
	Foglio: 62 Particella: 894

INTESTATO

1	COMUNE DI CABRAS		(1) Proprieta` per 1000/1000
---	------------------	--	------------------------------

Situazione dell'Immobile dal 07/08/2014

N.	DATI IDENTIFICATIVI			DATI CLASSAMENTO						DATI DERIVANTI DA
	Foglio	Particella	Sub	Porz	Qualità Classe	Superficie(m²)	Deduz	Reddito		
						ha are ca		Dominicale	Agrario	
1	62	894		-	SEMINATIVO 3	02 71		Euro 0,42	Euro 0,28	FRAZIONAMENTO del 07/08/2014 protocollo n. OR0055006 in atti dal 07/08/2014 presentato il 07/08/2014 (n. 55006.1/2014)
Notifica						Partita				

Nella variazione sono stati soppressi i seguenti immobili:

- foglio 62 particella 752 - foglio 62 particella 753

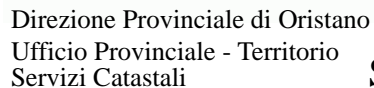
Sono stati inoltre variati i seguenti immobili:

- foglio 62 particella 891 - foglio 62 particella 892 - foglio 62 particella 893

L'intestazione alla data della richiesta deriva dai seguenti atti:

Situazione degli intestati dal 07/08/2014

N.	DATI ANAGRAFICI	CODICE FISCALE	DIRITTI E ONERI REALI
1	COMUNE DI CABRAS		(1) Proprieta` per 1000/1000
DATI DERIVANTI DA		FRAZIONAMENTO del 07/08/2014 protocollo n. OR0055006 in atti dal 07/08/2014 Registrazione: presentato il 07/08/2014 (n. 55006.1/2014)	



Visura n.: T359736 Pag: 2

Situazione degli atti informatizzati dall'impianto meccanografico al 20/11/2017

Situazione dell'immobile che ha originato il precedente dal 11/02/2013

N.	DATI IDENTIFICATIVI			DATI CLASSAMENTO						DATI DERIVANTI DA
	Foglio	Particella	Sub	Porz	Qualità Classe	Superficie(m²)	Deduz	Reddito		
						ha are ca		Dominicale	Agrario	
1	62	753		-	SEMINATIVO 3	1 01 48		Euro 15,72	Euro 10,48	FRAZIONAMENTO del 11/02/2013 protocollo n. OR0010845 in atti dal 11/02/2013 presentato il 11/02/2013 (n. 10845.1/2013)
Notifica						Partita				

- foglio 62 particella 714

Sono stati inoltre variati i seguenti immobili:

- foglio 62 particella 715 - foglio 62 particella 750 - foglio 62 particella 751 - foglio 62 particella 752 - foglio 62 particella 754

L'intestazione alla data della richiesta deriva dai seguenti atti:

Situazione degli intestati dal 11/02/2013

N.	DATI ANAGRAFICI	CODICE FISCALE	DIRITTI E ONERI REALI
1	COMUNE DI CABRAS		(1) Proprieta` per 1000/1000 fino al 07/08/2014
DATI DERIVANTI DA		FRAZIONAMENTO del 11/02/2013 protocollo n. OR0010845 in atti dal 11/02/2013 Registrazione: presentato il 11/02/2013 (n. 10845.1/2013)	

Situazione dell'immobile che ha originato il precedente dal 28/01/2013

N.	DATI IDENTIFICATIVI			DATI CLASSAMENTO							DATI DERIVANTI DA	
	Foglio	Particella	Sub	Porz	Qualità Classe	Superficie(m²)			Deduz	Reddito		
						ha	are	ca		Dominicale	Agrario	
1	62	714		-	SEMINATIVO 3	33	39	89		Euro 517,47	Euro 344,98	REVISIONE DI ELEMENTI CENSUARI del 28/01/2013 protocollo n. OR0006925 in atti dal 28/01/2013 (n. 362.1/2013)
Notifica							Partita					
Annotazioni				di immobile: accorpamento porzioni per atto pregeo								

Visura storica per immobile

Situazione degli atti informatizzati dall'impianto meccanografico al 20/11/2017

Data: 20/11/2017 - Ora: 19.10.13 Segue

Visura n.: T359736 Pag: 3

Situazione dell'Immobile dal 08/03/2007

N.	DATI IDENTIFICATIVI			DATI CLASSAMENTO							DATI DERIVANTI DA	
1	62	714		Porz	Qualità Classe	Superficie(m²)			Deduz	Reddito		Tabella di variazione del 08/03/2007 protocollo n. OR0044398 in atti dal 08/03/2007 TRASMISSIONE DATI AI SENSI DEL DECRETO 262 DEL 3 OTTOBRE 2006 (n. 15983.1/2007)
						ha are ca				Dominicale	Agrario	
						8	80	00		Euro 136,34	Euro 90,90	
				AB	PASCOLO	4	10	00	00	Euro 61,97	Euro 25,82	
				AC	INCOLT PROD	U	14	59	89	Euro 7,54	Euro 7,54	
Notifica							Partita					
Annotazioni				variazione culturale ex d.l. n. 262/06 - qualità dichiarata o parificata a coltura presente nel quadro tariffario								

Situazione dell'Immobile dal 09/07/2004

N.	DATI IDENTIFICATIVI			DATI CLASSAMENTO							DATI DERIVANTI DA	
	Foglio	Particella	Sub	Porz	Qualità Classe	Superficie(m²)			Deduz	Reddito		
						ha	are	ca		Dominicale	Agrario	
1	62	714		-	INCOLT PROD U	33	39	89		Euro 17,25	Euro 17,25	Tipo mappale del 09/07/2004 protocollo n. OR0071006 in atti dal 09/07/2004 (n. 71006.1/2004)
Notifica							Partita					

Nella variazione sono stati soppressi i seguenti immobili:

- foglio 62 particella 630

Sono stati inoltre variati i seguenti immobili:

- foglio 62 particella 715 - foglio 62 particella 716 - foglio 62 particella 717 - foglio 62 particella 718

L'intestazione alla data della richiesta deriva dai seguenti atti:

Situazione degli intestati dal 09/07/2004

N.	DATI ANAGRAFICI		CODICE FISCALE	DIRITTI E ONERI REALI
1	COMUNE DI CABRAS			(1) Proprietà per 1000/1000 fino al 11/02/2013
DATI DERIVANTI DA		del 09/07/2004 protocollo n. OR0071006 in atti dal 09/07/2004 Registrazione: (n. 71006.1/2004)		

Visura storica per immobile

Situazione degli atti informatizzati dall'impianto meccanografico al 20/11/2017

Situazione dell'immobile che ha originato il precedente dal 23/07/2001

N.	DATI IDENTIFICATIVI			DATI CLASSAMENTO							DATI DERIVANTI DA	
	Foglio	Particella	Sub	Porz	Qualità Classe	Superficie(m²)			Deduz	Reddito		
						ha	are	ca		Dominicale	Agrario	
1	62	630		-	INCOLT PROD U	33	83	45		Euro 17,47 L. 33.835	Euro 17,47 L. 33.835	FRAZIONAMENTO del 29/06/1979 protocollo n. 96828 in atti dal 23/07/2001 (n. 30.1/1979)
Notifica							Partita					
Annotazioni				ex mapp 156 sub/a								

Nella variazione sono stati soppressi i seguenti immobili:

- foglio 62 particella 156

Sono stati inoltre variati i seguenti immobili:

- foglio 62 particella 631 - foglio 62 particella 632 - foglio 62 particella 633 - foglio 62 particella 634

L'intestazione alla data della richiesta deriva dai seguenti atti:

Situazione degli intestati relativa ad atto del 29/06/1979 (antecedente all'impianto meccanografico)

N.	DATI ANAGRAFICI	CODICE FISCALE	DIRITTI E ONERI REALI
1	COMUNE DI CABRAS		(1) Proprieta` per 1000/1000 fino al 09/07/2004
DATI DERIVANTI DA		FRAZIONAMENTO del 29/06/1979 protocollo n. 96828 in atti dal 23/07/2001 Registrazione: (n. 30.1/1979)	

Situazione dell'immobile che ha originato il precedente dall'impianto meccanografico

N.	DATI IDENTIFICATIVI			DATI CLASSAMENTO							DATI DERIVANTI DA	
	Foglio	Particella	Sub	Porz	Qualità Classe	Superficie(m²)			Deduz	Reddito		
						ha	are	ca		Dominicale	Agrario	
1	62	156		-	INCOLT PROD U	43	90	85		L. 43.909	L. 43.909	Impianto meccanografico del 03/10/1985
Notifica							Partita		703			

L'intestazione alla data della richiesta deriva dai seguenti atti:

Situazione degli intestati dall'impianto meccanografico

N.	DATI ANAGRAFICI	CODICE FISCALE	DIRITTI E ONERI REALI
1	COMUNE DI CABRAS		fino al 29/06/1979
DATI DERIVANTI DA		Impianto meccanografico del 03/10/1985	



Direzione Provinciale di Oristano
Ufficio Provinciale - Territorio
Servizi Catastali

Visura storica per immobile

Situazione degli atti informatizzati dall'impianto meccanografico al 20/11/2017

Data: 20/11/2017 - Ora: 19.10.13 Fine

Visura n.: T359736 Pag: 5

Unità immobiliari n. 1

Visura telematica esente per fini istituzionali

* Codice Fiscale Validato in Anagrafe Tributaria

Visura storica per immobile

Data: 20/11/2017 - Ora: 19.52.43 Fine

Visura n.: T367858 Pag: 1

Situazione degli atti informatizzati dall'impianto meccanografico al 20/11/2017

Dati della richiesta	Comune di CABRAS (Codice: B314A)
Catasto Terreni	Sezione di CABRAS (Provincia di ORISTANO)
	Foglio: 63 Particella: 67

INTESTATO

1	COMUNE DI CABRAS		(1) Proprieta` per 1000/1000
---	------------------	--	------------------------------

Situazione dell'Immobile dall'impianto meccanografico

N.	DATI IDENTIFICATIVI			DATI CLASSAMENTO						DATI DERIVANTI DA
	Foglio	Particella	Sub	Porz	Qualità Classe	Superficie(m²)	Deduz	Reddito		
						ha are ca		Dominicale	Agrario	
1	63	67		-	PASCOLO 4	40 80		Euro 2,53 L. 4.896	Euro 1,05 L. 2.040	Impianto meccanografico del 03/10/1985
Notifica						Partita		703		

L'intestazione alla data della richiesta deriva dai seguenti atti:

Situazione degli intestati dall'impianto meccanografico

N.	DATI ANAGRAFICI	CODICE FISCALE	DIRITTI E ONERI REALI
1	COMUNE DI CABRAS		(1) Proprieta` per 1000/1000
DATI DERIVANTI DA		Impianto meccanografico del 03/10/1985	

Unità immobiliari n. 1

Visura telematica esente per fini istituzionali

* Codice Fiscale Validato in Anagrafe Tributaria

Visura storica per immobile

Situazione degli atti informatizzati dall'impianto meccanografico al 21/11/2017

Data: 21/11/2017 - Ora: 15.17.16 Segue

Visura n.: T261962 Pag: 1

Dati della richiesta	Comune di CABRAS (Codice: B314A)
Catasto Terreni	Sezione di CABRAS (Provincia di ORISTANO)
	Foglio: 63 Particella: 69

INTESTATO

1	COMUNE DI CABRAS	(1) Proprieta` per 1000/1000
---	------------------	------------------------------

Situazione dell'Immobile dal 22/03/2001

N.	DATI IDENTIFICATIVI			DATI CLASSAMENTO					DATI DERIVANTI DA	
	Foglio	Particella	Sub	Porz	Qualità Classe	Superficie(m²)	Deduz	Reddito		
						ha are ca		Dominicale	Agrario	
1	63	69		-	PASCOLO 4	11 95		Euro 0,74 L. 1.434	Euro 0,31 L. 598	FRAZIONAMENTO del 11/04/1970 protocollo n. 34127 in atti dal 22/03/2001 (n. 11.1/1970)
Notifica		Partita								

Sono stati inoltre variati i seguenti immobili:

- foglio 63 particella 245

Situazione dell'Immobile dall'impianto meccanografico

N.	DATI IDENTIFICATIVI			DATI CLASSAMENTO					DATI DERIVANTI DA	
	Foglio	Particella	Sub	Porz	Qualità Classe	Superficie(m²)	Deduz	Reddito		
						ha are ca		Dominicale	Agrario	
1	63	69		-	PASCOLO 4	43 95		L. 5.274	L. 2.198	Impianto meccanografico del 03/10/1985
Notifica		Partita					703			

L'intestazione alla data della richiesta deriva dai seguenti atti:

Situazione degli intestati dall'impianto meccanografico

N.	DATI ANAGRAFICI		CODICE FISCALE	DIRITTI E ONERI REALI
1	COMUNE DI CABRAS			(1) Proprieta` per 1000/1000
DATI DERIVANTI DA		Impianto meccanografico del 03/10/1985		



Direzione Provinciale di Oristano
Ufficio Provinciale - Territorio
Servizi Catastali

Visura storica per immobile

Situazione degli atti informatizzati dall'impianto meccanografico al 21/11/2017

Data: 21/11/2017 - Ora: 15.17.16

Fine

Visura n.: T261962 Pag: 2

Unità immobiliari n. 1

Visura telematica esente per fini istituzionali

* Codice Fiscale Validato in Anagrafe Tributaria

Visura storica per immobile

Data: 20/11/2017 - Ora: 19.54.17 Segue

Visura n.: T368052 Pag: 1

Situazione degli atti informatizzati dall'impianto meccanografico al 20/11/2017

Dati della richiesta	Comune di CABRAS (Codice: B314A)
Catasto Terreni	Sezione di CABRAS (Provincia di ORISTANO)
	Foglio: 63 Particella: 87

INTESTATO

1	COMUNE DI CABRAS		(1) Proprieta` per 1000/1000
---	------------------	--	------------------------------

Situazione dell'Immobile dal 08/03/2007

N.	DATI IDENTIFICATIVI			DATI CLASSAMENTO						DATI DERIVANTI DA	
	Foglio	Particella	Sub	Porz	Qualità Classe	Superficie(m²)		Deduz	Reddito		
						ha	are ca		Dominicale	Agrario	
1	63	87		-	SEMINATIVO 3	44	45		Euro 6,89	Euro 4,59	Tabella di variazione del 08/03/2007 protocollo n. OR0044400 in atti dal 08/03/2007 TRASMISSIONE DATI AI SENSI DEL DECRETO 262 DEL 3 OTTOBRE 2006 (n. 15985.1/2007)
Notifica						Partita					
Annotazioni				variazione culturale ex d.l. n. 262/06 - qualità dichiarata o parificata a coltura presente nel quadro tariffario							

Situazione dell'Immobile dall'impianto meccanografico

N.	DATI IDENTIFICATIVI			DATI CLASSAMENTO					DATI DERIVANTI DA	
	Foglio	Particella	Sub	Porz	Qualità Classe	Superficie(m²)	Deduz	Reddito		
						ha are ca		Dominicale	Agrario	
1	63	87		-	PASCOLO 3	44 45		Euro 5,74 L. 11.113	Euro 3,67 L. 7.112	Impianto meccanografico del 03/10/1985
Notifica					Partita		703			

L'intestazione alla data della richiesta deriva dai seguenti atti:

Situazione degli intestati dall'impianto meccanografico

N.	DATI ANAGRAFICI	CODICE FISCALE	DIRITTI E ONERI REALI
1	COMUNE DI CABRAS		(1) Proprieta` per 1000/1000
DATI DERIVANTI DA		Impianto meccanografico del 03/10/1985	



Direzione Provinciale di Oristano
Ufficio Provinciale - Territorio
Servizi Catastali

Visura storica per immobile

Situazione degli atti informatizzati dall'impianto meccanografico al 20/11/2017

Data: 20/11/2017 - Ora: 19.54.18 Fine

Visura n.: T368052 Pag: 2

Unità immobiliari n. 1

Visura telematica esente per fini istituzionali

* Codice Fiscale Validato in Anagrafe Tributaria

Visura storica per immobile

Data: 23/11/2016 - Ora: 18.54.57 Segue

Visura n.: T336342 Pag: 1

Situazione degli atti informatizzati dall'impianto meccanografico al 23/11/2016

Dati della richiesta	Comune di CABRAS (Codice: B314A)
Catasto Terreni	Sezione di CABRAS (Provincia di ORISTANO)
	Foglio: 63 Particella: 97

INTESTATO

1	COMUNE DI CABRAS		(1) Proprieta` per 1000/1000
---	------------------	--	------------------------------

Situazione dell'Immobile dal 12/02/2014

N.	DATI IDENTIFICATIVI			DATI CLASSAMENTO						DATI DERIVANTI DA
	Foglio	Particella	Sub	Porz	Qualità Classe	Superficie(m²)	Deduz	Reddito		
						ha are ca		Dominicale	Agrario	
1	63	97		-	PASCOLO 4	02 40		Euro 0,15	Euro 0,06	FRAZIONAMENTO del 05/02/1968 protocollo n. OR0010602 in atti dal 12/02/2014 (n. 3.1/1968)
Notifica						Partita				
Annotazioni				di stadio: var. di superf. origina il mapp. 465						

Sono stati inoltre variati i seguenti immobili:

- foglio 63 particella 465

Situazione dell'Immobile dall'impianto meccanografico

N.	DATI IDENTIFICATIVI			DATI CLASSAMENTO					DATI DERIVANTI DA	
	Foglio	Particella	Sub	Porz	Qualità Classe	Superficie(m²)	Deduz	Reddito		
						ha are ca		Dominicale	Agrario	
1	63	97		-	PASCOLO 4	03 00		Euro 0,19 L. 360	Euro 0,08 L. 150	Impianto meccanografico del 03/10/1985
Notifica					Partita		703			

L'intestazione alla data della richiesta deriva dai seguenti atti:

Situazione degli intestati dall'impianto meccanografico

N.	DATI ANAGRAFICI	CODICE FISCALE	DIRITTI E ONERI REALI
1	COMUNE DI CABRAS		(1) Proprieta` per 1000/1000
DATI DERIVANTI DA		Impianto meccanografico del 03/10/1985	



Direzione Provinciale di Oristano
Ufficio Provinciale - Territorio
Servizi Catastali

Visura storica per immobile

Situazione degli atti informatizzati dall'impianto meccanografico al 23/11/2016

Data: 23/11/2016 - Ora: 18.54.58

Fine

Visura n.: T336342 Pag: 2

Unità immobiliari n. 1

Tributi erariali: Euro 0,90

Visura telematica

* Codice Fiscale Validato in Anagrafe Tributaria

Visura storica per immobile

Situazione degli atti informatizzati dall'impianto meccanografico al 21/11/2017

Dati della richiesta	Comune di CABRAS (Codice: B314A)
Catasto Terreni	Sezione di CABRAS (Provincia di ORISTANO)
	Foglio: 63 Particella: 163

INTESTATO

1	COMUNE DI CABRAS con sede in CABRAS	80002210955*	(1) Proprieta` per 100/100
---	-------------------------------------	--------------	----------------------------

Situazione dell'Immobile dall'impianto meccanografico

N.	DATI IDENTIFICATIVI			DATI CLASSAMENTO					DATI DERIVANTI DA
	Foglio	Particella	Sub	Porz	Qualità Classe	Superficie(m²)	Deduz	Reddito	
						ha are ca		Dominicale Agrario	
1	63	163		-	SEMINATIVO 3	27 50		Euro 4,26 L. 8.250	Euro 2,84 L. 5.500
Impianto meccanografico del 03/10/1985									
Notifica				Partita		2438			

L'intestazione alla data della richiesta deriva dai seguenti atti:

Situazione degli intestati dal 19/07/2011

N.	DATI ANAGRAFICI	CODICE FISCALE	DIRITTI E ONERI REALI
1	COMUNE DI CABRAS con sede in CABRAS	80002210955	(1) Proprieta` per 100/100
DATI DERIVANTI DA		ISTRUMENTO (ATTO PUBBLICO) del 19/07/2011 Trascrizione in atti dal 29/07/2011 Repertorio n.: 17 Rogante: MISCALI ANNARELLA - SEGRE Sede: CABRAS Registrazione: Sede: PERMUTA (n. 3176.2/2011)	

Situazione degli intestati dal 23/01/2004

N.	DATI ANAGRAFICI	CODICE FISCALE	DIRITTI E ONERI REALI
1	CAMEDDA Daniela nata a ORISTANO il 22/12/1965	CMDDDL65T62G113N*	(1) Proprieta` per 7/18 in regime di comunione dei beni con CAMEDDA GIOVANNI ANTONIO fino al 19/07/2011
2	CAMEDDA Giovanni Antonio nato a CABRAS il 23/06/1964	CMDGNN64H23B314W*	(1) Proprieta` per 7/18 in regime di comunione dei beni con CAMEDDA DANIELA fino al 19/07/2011
3	CAMEDDA Giovanni Antonio nato a CABRAS il 23/06/1964	CMDGNN64H23B314W*	(1) Proprieta` per 2/9 fino al 19/07/2011
DATI DERIVANTI DA		RETTIFICA DI INTESTAZIONE ALL'ATTUALITA' del 23/01/2004 protocollo n. OR0062681 in atti dal 29/03/2011 Registrazione: Sede: COMPRAVENDITA NOTAIO ALTIERI (n. 1328.1/2011)	

Visura storica per immobile

Data: 21/11/2017 - Ora: 15.28.35 Segue

Visura n.: T268000 Pag: 2

Situazione degli atti informatizzati dall'impianto meccanografico al 21/11/2017

Situazione degli intestati dal 23/01/2004

N.	DATI ANAGRAFICI	CODICE FISCALE	DIRITTI E ONERI REALI
1	CAMEDDA Daniela nata a ORISTANO il 22/12/1965	CMDDNL65T62G113N*	(1) Proprieta` per 42/108 in regime di comunione dei beni con CAMEDDA GIOVANNI ANTONIO fino al 23/01/2004
2	CAMEDDA Giovanni Antonio nato a CABRAS il 23/06/1964	CMDGNN64H23B314W*	(1) Proprieta` per 42/108 in regime di comunione dei beni con CAMEDDA DANIELA fino al 23/01/2004
3	ERDAS Angelina nata a CABRAS il 22/02/1931	RDSNLN31B62B314M*	(1) Proprieta` per 4/108 fino al 23/01/2004
4	ERDAS Anna Maria nata a CABRAS il 23/08/1926	RDSNMR26M63B314B	(1) Proprieta` per 4/108 fino al 23/01/2004
5	ERDAS Bonaria nata a CABRAS il 24/01/1935	RDSBNR35A64B314D*	(1) Proprieta` per 4/108 fino al 23/01/2004
6	ERDAS Peppino nato a CABRAS il 23/09/1925	RDSPPN25P23B314Q*	(1) Proprieta` per 4/108 fino al 23/01/2004
7	SPANU Anna Maria nata a CABRAS il 23/08/1926	SPNNMR26M63B314Z*	(1) Proprieta` per 4/108 fino al 23/01/2004
8	SPANU Giuseppe nato a CABRAS il 13/08/1929	SPNGPP29M13B314Z*	(1) Proprieta` per 4/108 fino al 23/01/2004
DATI DERIVANTI DA		VOLTURA D'UFFICIO del 23/01/2004 protocollo n. OR0067976 Voltura in atti dal 12/06/2006 Repertorio n.: 2768 Rogante: ALTIERI ALESSANDRA Sede: CABRAS Registrazione: Sede: RETT. MOD. UNICO D3 COMPRAVENDITA (n. 5007.7/2006)	

Situazione degli intestati dal 23/01/2004

N.	DATI ANAGRAFICI	CODICE FISCALE	DIRITTI E ONERI REALI
1	CAMEDDA Daniela nata a ORISTANO il 22/12/1965	CMDDNL65T62G113N*	(1) Proprieta` per 7/18 in regime di comunione dei beni con CAMEDDA GIOVANNI ANTONIO fino al 23/01/2004
2	CAMEDDA Giovanni Antonio nato a CABRAS il 23/06/1964	CMDGNN64H23B314W*	(1) Proprieta` per 7/18 in regime di comunione dei beni con CAMEDDA DANIELA fino al 23/01/2004
3	ERDAS Angelina nata a CABRAS il 22/02/1931	RDSNLN31B62B314M*	DA VERIFICARE fino al 23/01/2004
4	ERDAS Bonaria nata a CABRAS il 24/01/1935	RDSBNR35A64B314D*	DA VERIFICARE fino al 23/01/2004
5	ERDAS Peppino nato a CABRAS il 23/09/1925	RDSPPN25P23B314Q*	DA VERIFICARE fino al 23/01/2004
6	SPANU Anna Maria nata a CABRAS il 23/08/1926	SPNNMR26M63B314Z*	DA VERIFICARE fino al 23/01/2004
7	SPANU Giuseppe nato a CABRAS il 13/08/1929	SPNGPP29M13B314Z*	DA VERIFICARE fino al 23/01/2004
8	SPANU SIMBULA Anna Vincenza Fu Giuseppr		DA VERIFICARE fino al 23/01/2004
DATI DERIVANTI DA		ISTRUMENTO (ATTO PUBBLICO) del 23/01/2004 Nota presentata con Modello Unico in atti dal 04/02/2004 Repertorio n.: 2768 Rogante: ALTIERI ALESSANDRA Sede: CABRAS Registrazione: Sede: COMPRAVENDITA (Intestazione e passaggi da esaminare) (n. 445.1/2004)	

Situazione degli intestati dal 05/05/1994

N.	DATI ANAGRAFICI	CODICE FISCALE	DIRITTI E ONERI REALI
1	ERDAS Angelina nata a CABRAS il 22/02/1931	RDSNLN31B62B314M*	(1) Proprieta` per 1/6 fino al 23/01/2004
2	ERDAS Bonaria nata a CABRAS il 24/01/1935	RDSBNR35A64B314D*	(1) Proprieta` per 1/6 fino al 23/01/2004
3	ERDAS Peppino nato a CABRAS il 23/09/1925	RDSPPN25P23B314Q*	(1) Proprieta` per 1/6 fino al 23/01/2004
4	SPANU Anna Maria nata a CABRAS il 23/08/1926	SPNNMR26M63B314Z*	Comproprietario per 3/6 fino al 23/01/2004
5	SPANU Giuseppe nato a CABRAS il 13/08/1929	SPNGPP29M13B314Z*	Comproprietario per 3/6 fino al 23/01/2004
6	SPANU SIMBULA Anna Vincenza Fu Giuseppr		Comproprietario per 3/6 fino al 23/01/2004
DATI DERIVANTI DA		DENUNZIA (NEI PASSAGGI PER CAUSA DI MORTE) del 05/05/1994 protocollo n. 158272 in atti dal 06/12/2001 Registrazione: UR Sede: ORISTANO Volume: 775 n: 1 del 04/11/1994 SUCC IN MORTE DI ERDAS GIOACHINO (n. 9/3616.1/1994)	

Visura storica per immobile

Situazione degli atti informatizzati dall'impianto meccanografico al 21/11/2017

Situazione degli intestati relativa ad atto del 09/02/1981 (antecedente all'impianto meccanografico)

N.	DATI ANAGRAFICI	CODICE FISCALE	DIRITTI E ONERI REALI
1	SPANU Anna Maria nata a CABRAS il 23/08/1926	SPNNMR26M63B314Z*	(1) Proprieta` per 1/4 fino al 05/05/1994
2	SPANU Giuseppe nato a CABRAS il 13/08/1929	SPNGPP29M13B314Z*	(1) Proprieta` per 1/4 fino al 05/05/1994
3	SPANU SIMBULA Anna;VINCENZA MAR ERDAS FU GIUSEPPE		(1) Proprieta` per 2/4 fino al 05/05/1994
DATI DERIVANTI DA		DENUNZIA (NEI PASSAGGI PER CAUSA DI MORTE) del 09/02/1981 in atti dal 29/10/1992 Registrazione: UR Sede: ORISTANO Volume: M7 n: 18151 del 29/07/1981 (n. 2024.1/1981)	

Situazione degli intestati dall'impianto meccanografico

N.	DATI ANAGRAFICI	CODICE FISCALE	DIRITTI E ONERI REALI
1	CONTINI Rosalia nata a CABRAS il 03/05/1899	CNTRSL99E43B314K*	Usufruttuario parziale fino al 09/02/1981
2	SPANU Anna Maria nata a CABRAS il 23/08/1926	SPNNMR26M63B314Z*	(1) Proprieta` per 1/4 fino al 09/02/1981
3	SPANU Giuseppe nato a CABRAS il 13/08/1929	SPNGPP29M13B314Z*	(1) Proprieta` per 1/4 fino al 09/02/1981
4	SPANU SIMBULA Anna;VINCENZA MAR ERDAS FU GIUSEPPE		(1) Proprieta` per 2/4 fino al 09/02/1981
DATI DERIVANTI DA		Impianto meccanografico del 03/10/1985	

Unità immobiliari n. 1

Visura telematica esente per fini istituzionali

* Codice Fiscale Validato in Anagrafe Tributaria

Visura storica per immobile

Data: 21/11/2017 - Ora: 15.29.52 Segue

Visura n.: T268714 Pag: 1

Situazione degli atti informatizzati dall'impianto meccanografico al 21/11/2017

Dati della richiesta	Comune di CABRAS (Codice: B314A)
Catasto Terreni	Sezione di CABRAS (Provincia di ORISTANO)
	Foglio: 63 Particella: 164

INTESTATO

1	COMUNE DI CABRAS con sede in CABRAS	80002210955*	(1) Proprieta` per 100/100
---	-------------------------------------	--------------	----------------------------

Situazione dell'Immobile dal 12/06/2006

N.	DATI IDENTIFICATIVI			DATI CLASSAMENTO						DATI DERIVANTI DA
	Foglio	Particella	Sub	Porz	Qualità Classe	Superficie(m²)	Deduz	Reddito		
						ha are ca		Dominicale	Agrario	
1	63	164		-	SEMINATIVO 3	10 60		Euro 1,64	Euro 1,09	VOLTURA D'UFFICIO del 23/01/2004 protocollo n. OR0067976 in atti dal 12/06/2006 RETT. MOD. UNICO D3 COMPRAVENDITA (n. 5007.1/2006)
Notifica						Partita				
Riserve				1 Atti passaggi intermedi non esistenti						

Situazione dell'Immobile dall'impianto meccanografico

N.	DATI IDENTIFICATIVI			DATI CLASSAMENTO					DATI DERIVANTI DA	
	Foglio	Particella	Sub	Porz	Qualità Classe	Superficie(m²)	Deduz	Reddito		
						ha are ca		Dominicale	Agrario	
1	63	164		-	SEMINATIVO 3	10 60		Euro 1,64 L. 3.180	Euro 1,09 L. 2.120	Impianto meccanografico del 03/10/1985
Notifica					Partita		5158			

L'intestazione alla data della richiesta deriva dai seguenti atti:

Situazione degli intestati dal 19/07/2011

N.	DATI ANAGRAFICI	CODICE FISCALE	DIRITTI E ONERI REALI
1	COMUNE DI CABRAS con sede in CABRAS	80002210955	(1) Proprieta` per 100/100
DATI DERIVANTI DA		ISTRUMENTO (ATTO PUBBLICO) del 19/07/2011 Trascrizione in atti dal 29/07/2011 Repertorio n.: 17 Rogante: MISCALI ANNARELLA - SEGRE Sede: CABRAS Registrazione: Sede: PERMUTA (n. 3176.2/2011)	

Visura storica per immobile

Data: 21/11/2017 - Ora: 15.29.52 Segue

Visura n.: T268714 Pag: 2

Situazione degli atti informatizzati dall'impianto meccanografico al 21/11/2017

Situazione degli intestati dal 23/01/2004

N.	DATI ANAGRAFICI	CODICE FISCALE	DIRITTI E ONERI REALI
1	CAMEDDA Daniela nata a ORISTANO il 22/12/1965	CMDDNL65T62G113N*	(1) Proprieta` per 7/18 in regime di comunione dei beni con CAMEDDA GIOVANNI ANTONIO fino al 19/07/2011
2	CAMEDDA Giovanni Antonio nato a CABRAS il 23/06/1964	CMDGNN64H23B314W*	(1) Proprieta` per 2/9 fino al 19/07/2011
3	CAMEDDA Giovanni Antonio nato a CABRAS il 23/06/1964	CMDGNN64H23B314W*	(1) Proprieta` per 7/18 in regime di comunione dei beni con CAMEDDA DANIELA fino al 19/07/2011
DATI DERIVANTI DA		RETTIFICA DI INTESTAZIONE ALL'ATTUALITA' del 23/01/2004 protocollo n. OR0062681 in atti dal 29/03/2011 Registrazione: Sede: COMPRAVENDITA NOTAIO ALTIERI (n. 1328.1/2011)	

Situazione degli intestati dal 23/01/2004

N.	DATI ANAGRAFICI	CODICE FISCALE	DIRITTI E ONERI REALI
1	CAMEDDA Daniela nata a ORISTANO il 22/12/1965	CMDDNL65T62G113N*	(1) Proprieta` per 7/18 in regime di comunione dei beni con CAMEDDA GIOVANNI ANTONIO fino al 23/01/2004
2	CAMEDDA Giovanni Antonio nato a CABRAS il 23/06/1964	CMDGNN64H23B314W*	(1) Proprieta` per 7/18 in regime di comunione dei beni con CAMEDDA DANIELA fino al 23/01/2004
3	DAGA Maria nata a CABRAS il 24/12/1903	DGAMRA03T64B314H	(1) Proprieta` per 4/18 fino al 23/01/2004
DATI DERIVANTI DA		VOLTURA D'UFFICIO del 23/01/2004 protocollo n. OR0067976 Voltura in atti dal 12/06/2006 Repertorio n.: 2768 Rogante: ALTIERI ALESSANDRA Sede: CABRAS Registrazione: Sede: RETT. MOD. UNICO D3 COMPRAVENDITA (n. 5007.1/2006)	

Situazione degli intestati dal 23/01/2004

N.	DATI ANAGRAFICI	CODICE FISCALE	DIRITTI E ONERI REALI
1	CAMEDDA Daniela nata a ORISTANO il 22/12/1965	CMDDNL65T62G113N*	(1) Proprieta` per 7/18 in regime di comunione dei beni con CAMEDDA GIOVANNI ANTONIO fino al 23/01/2004
2	CAMEDDA Giovanni Antonio nato a CABRAS il 23/06/1964	CMDGNN64H23B314W*	(1) Proprieta` per 7/18 in regime di comunione dei beni con CAMEDDA DANIELA fino al 23/01/2004
3	DAGA Maria nata a CABRAS il 24/12/1903		DA VERIFICARE fino al 23/01/2004
DATI DERIVANTI DA		ISTRUMENTO (ATTO PUBBLICO) del 23/01/2004 Nota presentata con Modello Unico in atti dal 04/02/2004 Repertorio n.: 2768 Rogante: ALTIERI ALESSANDRA Sede: CABRAS Registrazione: Sede: COMPRAVENDITA (Intestazione e passaggi da esaminare) (n. 445.1/2004)	

Situazione degli intestati dall'impianto meccanografico

N.	DATI ANAGRAFICI	CODICE FISCALE	DIRITTI E ONERI REALI
1	DAGA Maria nata a CABRAS il 24/12/1903		(1) Proprieta` per 1000/1000 fino al 23/01/2004
DATI DERIVANTI DA		Impianto meccanografico del 03/10/1985	



Direzione Provinciale di Oristano
Ufficio Provinciale - Territorio
Servizi Catastali

Visura storica per immobile

Situazione degli atti informatizzati dall'impianto meccanografico al 21/11/2017

Data: 21/11/2017 - Ora: 15.29.52 Fine

Visura n.: T268714 Pag: 3

Visura telematica esente per fini istituzionali

* Codice Fiscale Validato in Anagrafe Tributaria

Visura storica per immobile

Data: 21/11/2017 - Ora: 15.30.31 Segue

Visura n.: T269078 Pag: 1

Situazione degli atti informatizzati dall'impianto meccanografico al 21/11/2017

Dati della richiesta	Comune di CABRAS (Codice: B314A)
Catasto Terreni	Sezione di CABRAS (Provincia di ORISTANO)
	Foglio: 63 Particella: 170

INTESTATO

1	COMUNE DI CABRAS con sede in CABRAS	80002210955*	(1) Proprieta` per 100/100
---	-------------------------------------	--------------	----------------------------

Situazione dell'Immobile dal 14/12/2011

N.	DATI IDENTIFICATIVI			DATI CLASSAMENTO						DATI DERIVANTI DA
	Foglio	Particella	Sub	Porz	Qualità Classe	Superficie(m²)	Deduz	Reddito		
						ha are ca		Dominicale	Agrario	
1	63	170		-	PASCOLO 3	05 65		Euro 0,73	Euro 0,47	Tabella di variazione del 14/12/2011 protocollo n. OR0212300 in atti dal 14/12/2011 TRASMISSIONE DATI AGEA AI SENSI DEL DL 3.10.2006 N.262 (n. 8746.1/2011)
Notifica						Partita				
Annotazioni				di stadio: VARIAZIONE COLTURALE ESEGUITA AI SENSI DEL DL 3.10.2006 N. 262, CONVERTITO CON MODIFICAZIONI NELLA LEGGE 24.11.2006 N. 286 E SUCCESSIVE MODIFICAZIONI (ANNO 2011)						

Situazione dell'Immobile dall'impianto meccanografico

N.	DATI IDENTIFICATIVI			DATI CLASSAMENTO						DATI DERIVANTI DA	
	Foglio	Particella	Sub	Porz	Qualità Classe	Superficie(m²)	Deduz	Reddito			
						ha are ca		Dominicale	Agrario		
1	63	170		-	SEMINATIVO 3	05 65		Euro 0,88 L. 1.695	Euro 0,58 L. 1.130	Impianto meccanografico del 03/10/1985	
Notifica						Partita		3071			

L'intestazione alla data della richiesta deriva dai seguenti atti:

Situazione degli intestati dal 19/07/2011

N.	DATI ANAGRAFICI	CODICE FISCALE	DIRITTI E ONERI REALI
1	COMUNE DI CABRAS con sede in CABRAS	80002210955	(1) Proprieta` per 100/100

Visura storica per immobile

Data: 21/11/2017 - Ora: 15.30.31 Fine

Visura n.: T269078 Pag: 2

Situazione degli atti informatizzati dall'impianto meccanografico al 21/11/2017

DATI DERIVANTI DA	ISTRUMENTO (ATTO PUBBLICO) del 19/07/2011 Trascrizione in atti dal 29/07/2011 Repertorio n.: 17 Rogante: MISCALI ANNARELLA - SEGRE Sede: CABRAS Registrazione: Sede: PERMUTA (n. 3176.2/2011)
--------------------------	---

Situazione degli intestati dal 23/01/2004

N.	DATI ANAGRAFICI	CODICE FISCALE	DIRITTI E ONERI REALI
1	CAMEDDA Daniela nata a ORISTANO il 22/12/1965	CMDDNL65T62G113N*	(1) Proprieta` per 7/18 in regime di comunione dei beni con CAMEDDA GIOVANNI ANTONIO fino al 19/07/2011
2	CAMEDDA Giovanni Antonio nato a CABRAS il 23/06/1964	CMDGNN64H23B314W*	(1) Proprieta` per 7/18 in regime di comunione dei beni con CAMEDDA DANIELA fino al 19/07/2011

DATI DERIVANTI DA	ISTRUMENTO (ATTO PUBBLICO) del 23/01/2004 Nota presentata con Modello Unico in atti dal 04/02/2004 Repertorio n.: 2768 Rogante: ALTIERI ALESSANDRA Sede: CABRAS Registrazione: Sede: COMPRAVENDITA (n. 445.1/2004)
--------------------------	--

Situazione degli intestati dal 15/04/1994

N.	DATI ANAGRAFICI	CODICE FISCALE	DIRITTI E ONERI REALI
1	CAMEDDA Giovanni Antonio nato a CABRAS il 23/06/1964	CMDGNN64H23B314W*	(1) Proprieta` per 2/9 fino al 19/07/2011
2	CAMEDDA Elisabetta nata a CABRAS il 27/06/1962	CMDLBT62H67B314Z*	(1) Proprieta` per 2/9 fino al 23/01/2004
3	CAMEDDA Maria Anna nata a CABRAS il 11/07/1972	CMDMNN72L51B314L*	(1) Proprieta` per 2/9 fino al 23/01/2004
4	SIMBULA Mariuccia nata a CABRAS il 26/10/1932	SMBMCC32R66B314V*	(1) Proprieta` per 3/9 fino al 23/01/2004

DATI DERIVANTI DA	DENUNZIA (NEI PASSAGGI PER CAUSA DI MORTE) del 15/04/1994 protocollo n. 154140 in atti dal 29/11/2001 Registrazione: UR Sede: ORISTANO Volume: 767 n: 14 del 20/06/1994 SUCC IN MORTE DI CAMEDDA SALVATORE (n. 9/2223.1/1994)
--------------------------	---

Situazione degli intestati relativa ad atto del 11/03/1983 (antecedente all'impianto meccanografico)

N.	DATI ANAGRAFICI	CODICE FISCALE	DIRITTI E ONERI REALI
1	CAMEDDA Salvatore nato a CABRAS il 04/07/1929	CMDSVT29L04B314M*	(1) Proprieta` fino al 15/04/1994

DATI DERIVANTI DA	ISTRUMENTO (ATTO PUBBLICO) del 11/03/1983 Voltura in atti dal 02/04/1991 Repertorio n.: 96140 Rogante: MICHELE DAVINO Sede: ORISTANO Registrazione: UR Sede: ORISTANO Volume: 273 n: 1194 del 29/03/1983 (n. 125283)
--------------------------	--

Situazione degli intestati dall'impianto meccanografico

N.	DATI ANAGRAFICI	CODICE FISCALE	DIRITTI E ONERI REALI
1	MELIS Salvatore;DI GIOVANNI		fino al 11/03/1983

DATI DERIVANTI DA	Impianto meccanografico del 03/10/1985
--------------------------	--

Unità immobiliari n. 1

Visura telematica esente per fini istituzionali

* Codice Fiscale Validato in Anagrafe Tributaria

Visura storica per immobile

Situazione degli atti informatizzati dall'impianto meccanografico al 21/11/2017

Dati della richiesta	Comune di CABRAS (Codice: B314A) Sezione di CABRAS (Provincia di ORISTANO)
Catasto Terreni	Foglio: 63 Particella: 171

INTESTATO

1	COMUNE DI CABRAS con sede in CABRAS	80002210955*	(1) Proprieta` per 100/100
---	-------------------------------------	--------------	----------------------------

Situazione dell'Immobile dal 14/12/2011

N.	DATI IDENTIFICATIVI			DATI CLASSAMENTO						DATI DERIVANTI DA	
	Foglio	Particella	Sub	Porz	Qualità Classe	Superficie(m²)	Deduz	Reddito			
						ha are ca		Dominicale	Agrario		
1	63	171		-	PASCOLO 3	05 60		Euro 0,72	Euro 0,46	Tabella di variazione del 14/12/2011 protocollo n. OR0212301 in atti dal 14/12/2011 TRASMISSIONE DATI AGEA AI SENSI DEL DL 3.10.2006 N.262 (n. 8747.1/2011)	
Notifica						Partita					
Riserve				1 Atti passaggi intermedi non esistenti							
Annotazioni				di stadio: VARIAZIONE COLTURALE ESEGUITA AI SENSI DEL DL 3.10.2006 N. 262, CONVERTITO CON MODIFICAZIONI NELLA LEGGE 24.11.2006 N. 286 E SUCCESSIVE MODIFICAZIONI (ANNO 2011)							

Situazione dell'Immobile relativa ad atto del 11/03/1983 (antecedente all' impianto meccanografico)

N.	DATI IDENTIFICATIVI			DATI CLASSAMENTO						DATI DERIVANTI DA	
	Foglio	Particella	Sub	Porz	Qualità Classe	Superficie(m²)	Deduz	Reddito			
						ha are ca		Dominicale	Agrario		
1	63	171		-	SEMINATIVO 3	05 60		Euro 0,87 L. 1.680	Euro 0,58 L. 1.120	ISTRUMENTO (ATTO PUBBLICO) del 11/03/1983 in atti dal 02/04/1991 (n. 125283	
Notifica						Partita		10181			
Riserve				1 Atti passaggi intermedi non esistenti							

Visura storica per immobile

Data: 21/11/2017 - Ora: 15.31.04 Segue

Visura n.: T269367 Pag: 2

Situazione degli atti informatizzati dall'impianto meccanografico al 21/11/2017

Situazione dell'Immobile dall'impianto meccanografico

N.	DATI IDENTIFICATIVI			DATI CLASSAMENTO						DATI DERIVANTI DA	
	Foglio	Particella	Sub	Porz	Qualità Classe	Superficie(m²)	Deduz	Reddito			
						ha are ca		Dominicale	Agrario		
1	63	171		-	SEMINATIVO 3	05 60		L. 1.680	L. 1.120	Impianto meccanografico del 03/10/1985	
Notifica						Partita		4208			

L'intestazione alla data della richiesta deriva dai seguenti atti:

Situazione degli intestati dal 19/07/2011

N.	DATI ANAGRAFICI	CODICE FISCALE	DIRITTI E ONERI REALI
1	COMUNE DI CABRAS con sede in CABRAS	80002210955	(1) Proprieta` per 100/100
DATI DERIVANTI DA		ISTRUMENTO (ATTO PUBBLICO) del 19/07/2011 Trascrizione in atti dal 29/07/2011 Repertorio n.: 17 Rogante: MISCALI ANNARELLA - SEGRE Sede: CABRAS Registrazione: Sede: PERMUTA (n. 3176.2/2011)	

Situazione degli intestati dal 23/01/2004

N.	DATI ANAGRAFICI	CODICE FISCALE	DIRITTI E ONERI REALI
1	CAMEDDA Daniela nata a ORISTANO il 22/12/1965	CMDDDL65T62G113N*	(1) Proprieta` per 7/18 in regime di comunione dei beni con CAMEDDA GIOVANNI ANTONIO fino al 19/07/2011
2	CAMEDDA Giovanni Antonio nato a CABRAS il 23/06/1964	CMDGNN64H23B314W*	(1) Proprieta` per 7/18 in regime di comunione dei beni con CAMEDDA DANIELA fino al 19/07/2011
DATI DERIVANTI DA		ISTRUMENTO (ATTO PUBBLICO) del 23/01/2004 Nota presentata con Modello Unico in atti dal 04/02/2004 Repertorio n.: 2768 Rogante: ALTIERI ALESSANDRA Sede: CABRAS Registrazione: Sede: COMPRAVENDITA (n. 445.1/2004)	

Situazione degli intestati dal 15/04/1994

N.	DATI ANAGRAFICI	CODICE FISCALE	DIRITTI E ONERI REALI
1	CAMEDDA Giovanni Antonio nato a CABRAS il 23/06/1964	CMDGNN64H23B314W*	(1) Proprieta` per 2/9 fino al 19/07/2011
2	CAMEDDA Elisabetta nata a CABRAS il 27/06/1962	CMDLBT62H67B314Z*	(1) Proprieta` per 2/9 fino al 23/01/2004
3	CAMEDDA Maria Anna nata a CABRAS il 11/07/1972	CMDMNN72L51B314L*	(1) Proprieta` per 2/9 fino al 23/01/2004
4	SIMBULA Mariuccia nata a CABRAS il 26/10/1932	SMBMCC32R66B314V*	(1) Proprieta` per 3/9 fino al 23/01/2004
DATI DERIVANTI DA		DENUNZIA (NEI PASSAGGI PER CAUSA DI MORTE) del 15/04/1994 protocollo n. 154140 in atti dal 29/11/2001 Registrazione: UR Sede: ORISTANO Volume: 767 n: 14 del 20/06/1994 SUCC IN MORTE DI CAMEDDA SALVATORE (n. 9/2223.1/1994)	

Situazione degli intestati relativa ad atto del 11/03/1983 (antecedente all'impianto meccanografico)

N.	DATI ANAGRAFICI	CODICE FISCALE	DIRITTI E ONERI REALI
1	CAMEDDA Salvatore nato a CABRAS il 04/07/1929	CMDSVT29L04B314M*	(1) Proprieta` fino al 15/04/1994
DATI DERIVANTI DA		ISTRUMENTO (ATTO PUBBLICO) del 11/03/1983 Voltura in atti dal 02/04/1991 Repertorio n.: 96140 Rogante: MICHELE DAVINO Sede: ORISTANO Registrazione: UR Sede: ORISTANO Volume: 273 n: 1194 del 29/03/1983 (n. 125283)	

Visura storica per immobile

Situazione degli atti informatizzati dall'impianto meccanografico al 21/11/2017

Data: 21/11/2017 - Ora: 15.31.05 Fine

Visura n.: T269367 Pag: 3

Situazione degli intestati dall'impianto meccanografico

N.	DATI ANAGRAFICI	CODICE FISCALE	DIRITTI E ONERI REALI
1	CARIA Anna; MARIA FU GIOVANNI		Comproprietario per 1/4 fino al 11/03/1983
2	CARIA Giacomo; FU GIOVANNI		Comproprietario per 1/4 fino al 11/03/1983
3	CARIA Lucia; FU GIOVANNI		Comproprietario per 1/4 fino al 11/03/1983
4	CARIA Margherita; FU GIOVANNI		Comproprietario per 1/4 fino al 11/03/1983
5	CARIA Salvatore; FU GIOVANNI		Comproprietario per 1/4 fino al 11/03/1983
6	CARIA SPANU Anna; MARIA FU GIACOMO		(1) Proprieta` per 3/4 fino al 11/03/1983
DATI DERIVANTI DA		Impianto meccanografico del 03/10/1985	

Unità immobiliari n. 1

Visura telematica esente per fini istituzionali

* Codice Fiscale Validato in Anagrafe Tributaria

Catasto terreni
Visura attuale per immobile
Situazione degli atti informatizzati al 20/02/2023



Immobile di catasto terreni



Causali di aggiornamento ed annotazioni

Informazioni riportate negli atti del catasto al 20/02/2023

Dati identificativi: Comune di **CABRAS (B314A) (OR)** Sezione **CABRAS**
Foglio **63** Particella **172**

Classamento:

Redditi: dominicale **Euro 1,09 Lire 2.115**
 agrario **Euro 0,73 Lire 1.410**

Particella con qualità: **SEMINATIVO** di classe **3**

Superficie: **705 m²**

Riserve: 1 - Atti di passaggio intermedi non esistenti

Ultimo atto di aggiornamento: ISTRUMENTO (ATTO PUBBLICO) del 11/03/1983 in atti dal 02/04/1991 (n. 125283)

> **Dati identificativi**

Comune di **CABRAS (B314A) (OR)**
Sezione **CABRAS**
Foglio **63** Particella **172**
Partita: **10181**

Impianto meccanografico del 03/10/1985
Riserve: 1 - Atti di passaggio intermedi non esistenti

> **Dati di classamento**

Redditi: dominicale **Euro 1,09 Lire 2.115**
 agrario **Euro 0,73 Lire 1.410**
Particella con qualità: **SEMINATIVO** di classe **3**
Superficie: **705 m²**

Impianto meccanografico del 03/10/1985

> **Altre variazioni**

ISTRUMENTO (ATTO PUBBLICO) del 11/03/1983 in
atti dal 02/04/1991 (n. 125283)

> **Intestazione attuale dell'immobile - totale intestati: 1**

> **1. COMUNE DI CABRAS CON SEDE IN CABRAS
(CF 80002210955)**

Diritto di: Proprieta' per 100/100 (deriva dall'atto 1)

△ **Riserve:** 1 - Atti di passaggio intermedi non
esistenti

1. Atto del 19/07/2011 Pubblico ufficiale MISCALI
ANNARELLA - SEGRE Sede CABRAS (OR) Repertorio
n. 17 - PERMUTA Trascrizione n. 3176.2/2011 Reparto
PI di ORISTANO in atti dal 29/07/2011

Visura telematica esente per fini istituzionali

Visura storica per immobile

Situazione degli atti informatizzati dall'impianto meccanografico al 21/11/2017

Data: 21/11/2017 - Ora: 15.32.27

Segue

Visura n.: T270133 Pag: 1

Dati della richiesta	Comune di CABRAS (Codice: B314A)
Catasto Terreni	Sezione di CABRAS (Provincia di ORISTANO)
	Foglio: 63 Particella: 173

INTESTATO

1	COMUNE DI CABRAS con sede in CABRAS	80002210955*	(1) Proprieta` per 100/100
---	-------------------------------------	--------------	----------------------------

Situazione dell'Immobile dal 14/12/2011

N.	DATI IDENTIFICATIVI			DATI CLASSAMENTO						DATI DERIVANTI DA
	Foglio	Particella	Sub	Porz	Qualità Classe	Superficie(m²)	Deduz	Reddito		
						ha are ca		Dominicale	Agrario	
1	63	173		-	PASCOLO 3	14 40		Euro 1,86	Euro 1,19	Tabella di variazione del 14/12/2011 protocollo n. OR0212302 in atti dal 14/12/2011 TRASMISSIONE DATI AGEA AI SENSI DEL DL 3.10.2006 N.262 (n. 8748.1/2011)
Notifica						Partita				
Annotazioni				di stadio: VARIAZIONE COLTURALE ESEGUITA AI SENSI DEL DL 3.10.2006 N. 262, CONVERTITO CON MODIFICAZIONI NELLA LEGGE 24.11.2006 N. 286 E SUCCESSIVE MODIFICAZIONI (ANNO 2011)						

Situazione dell'Immobile dall'impianto meccanografico

N.	DATI IDENTIFICATIVI			DATI CLASSAMENTO					DATI DERIVANTI DA	
	Foglio	Particella	Sub	Porz	Qualità Classe	Superficie(m²)	Deduz	Reddito		
						ha are ca		Dominicale	Agrario	
1	63	173		-	SEMINATIVO 3	14 40		Euro 2,23 L. 4.320	Euro 1,49 L. 2.880	Impianto meccanografico del 03/10/1985
Notifica					Partita		5371			

L'intestazione alla data della richiesta deriva dai seguenti atti:

Situazione degli intestati dal 19/07/2011

N.	DATI ANAGRAFICI	CODICE FISCALE	DIRITTI E ONERI REALI
1	COMUNE DI CABRAS con sede in CABRAS	80002210955	(1) Proprieta` per 100/100

Visura storica per immobile

Data: 21/11/2017 - Ora: 15.32.27 Fine

Visura n.: T270133 Pag: 2

Situazione degli atti informatizzati dall'impianto meccanografico al 21/11/2017

DATI DERIVANTI DA	ISTRUMENTO (ATTO PUBBLICO) del 19/07/2011 Trascrizione in atti dal 29/07/2011 Repertorio n.: 17 Rogante: MISCALI ANNARELLA - SEGRE Sede: CABRAS Registrazione: Sede: PERMUTA (n. 3176.2/2011)
--------------------------	---

Situazione degli intestati dal 23/01/2004

N.	DATI ANAGRAFICI	CODICE FISCALE	DIRITTI E ONERI REALI
1	CAMEDDA Daniela nata a ORISTANO il 22/12/1965	CMDDNL65T62G113N*	(1) Proprieta` per 7/18 in regime di comunione dei beni con CAMEDDA GIOVANNI ANTONIO fino al 19/07/2011
2	CAMEDDA Giovanni Antonio nato a CABRAS il 23/06/1964	CMDGNN64H23B314W*	(1) Proprieta` per 7/18 in regime di comunione dei beni con CAMEDDA DANIELA fino al 19/07/2011

DATI DERIVANTI DA	ISTRUMENTO (ATTO PUBBLICO) del 23/01/2004 Nota presentata con Modello Unico in atti dal 04/02/2004 Repertorio n.: 2768 Rogante: ALTIERI ALESSANDRA Sede: CABRAS Registrazione: Sede: COMPRAVENDITA (n. 445.1/2004)
--------------------------	--

Situazione degli intestati dal 15/04/1994

N.	DATI ANAGRAFICI	CODICE FISCALE	DIRITTI E ONERI REALI
1	CAMEDDA Giovanni Antonio nato a CABRAS il 23/06/1964	CMDGNN64H23B314W*	(1) Proprieta` per 2/9 fino al 19/07/2011
2	CAMEDDA Elisabetta nata a CABRAS il 27/06/1962	CMDLBT62H67B314Z*	(1) Proprieta` per 2/9 fino al 23/01/2004
3	CAMEDDA Maria Anna nata a CABRAS il 11/07/1972	CMDMNN72L51B314L*	(1) Proprieta` per 2/9 fino al 23/01/2004
4	SIMBULA Mariuccia nata a CABRAS il 26/10/1932	SMBMCC32R66B314V*	(1) Proprieta` per 3/9 fino al 23/01/2004

DATI DERIVANTI DA	DENUNZIA (NEI PASSAGGI PER CAUSA DI MORTE) del 15/04/1994 protocollo n. 154115 in atti dal 29/11/2001 Registrazione: UR Sede: ORISTANO Volume: 767 n: 14 del 20/06/1994 SUCC IN MORTE DI CAMEDDA SALVATORE (n. 2223.1/1994)
--------------------------	---

Situazione degli intestati dall'impianto meccanografico

N.	DATI ANAGRAFICI	CODICE FISCALE	DIRITTI E ONERI REALI
1	CAMEDDA Salvatore nato a CABRAS il 04/07/1929	CMDSVT29L04B314M*	fino al 15/04/1994
DATI DERIVANTI DA	Impianto meccanografico del 03/10/1985		

Unità immobiliari n. 1

Visura telematica esente per fini istituzionali

* Codice Fiscale Validato in Anagrafe Tributaria

Visura storica per immobile

Situazione degli atti informatizzati dall'impianto meccanografico al 21/11/2017

Dati della richiesta	Comune di CABRAS (Codice: B314A) Sezione di CABRAS (Provincia di ORISTANO)
Catasto Terreni	Foglio: 63 Particella: 174

INTESTATO

1	COMUNE DI CABRAS con sede in CABRAS	80002210955*	(1) Proprieta` per 100/100
---	-------------------------------------	--------------	----------------------------

Situazione dell'Immobile dal 14/12/2011

N.	DATI IDENTIFICATIVI			DATI CLASSAMENTO						DATI DERIVANTI DA	
	Foglio	Particella	Sub	Porz	Qualità Classe	Superficie(m²)		Deduz	Reddito		Tabella di variazione del 14/12/2011 protocollo n. OR0212303 in atti dal 14/12/2011 TRASMISSIONE DATI AGEA AI SENSI DEL DL 3.10.2006 N.262 (n. 8749.1/2011)
						ha are ca			Dominicale	Agrario	
1	63	174		-	PASCOLO 3	08 80			Euro 1,14	Euro 0,73	
Notifica						Partita					
Riserve				1 Atti passaggi intermedi non esistenti							
Annotazioni				di stadio: VARIAZIONE COLTURALE ESEGUITA AI SENSI DEL DL 3.10.2006 N. 262, CONVERTITO CON MODIFICAZIONI NELLA LEGGE 24.11.2006 N. 286 E SUCCESSIVE MODIFICAZIONI (ANNO 2011)							

Situazione dell'Immobile dal 12/06/2006

N.	DATI IDENTIFICATIVI			DATI CLASSAMENTO						DATI DERIVANTI DA
	Foglio	Particella	Sub	Porz.	Qualità Classe	Superficie(m²)	Deduz	Reddito		
						ha are ca		Dominicale	Agrario	
1	63	174		-	SEMINATIVO 3	08 80		Euro 1,36	Euro 0,91	VOLTURA D'UFFICIO del 23/01/2004 protocollo n. OR0067976 in atti dal 12/06/2006 RETT. MOD. UNICO D3 COMPRAVENDITA (n. 5007.6/2006)
Notifica						Partita				
Riserve				1 Atti passaggi intermedi non esistenti						

Visura storica per immobile

Data: 21/11/2017 - Ora: 15.33.04

Segue

Visura n.: T270491 Pag: 2

Situazione degli atti informatizzati dall'impianto meccanografico al 21/11/2017

Situazione dell'Immobile dall'impianto meccanografico

N.	DATI IDENTIFICATIVI			DATI CLASSAMENTO						DATI DERIVANTI DA	
	Foglio	Particella	Sub	Porz	Qualità Classe	Superficie(m²)	Deduz	Reddito			
						ha are ca		Dominicale	Agrario		
1	63	174		-	SEMINATIVO 3	08 80		Euro 1,36 L. 2.640	Euro 0,91 L. 1.760	Impianto meccanografico del 03/10/1985	
Notifica						Partita		4321			

L'intestazione alla data della richiesta deriva dai seguenti atti:

Situazione degli intestati dal 19/07/2011

N.	DATI ANAGRAFICI	CODICE FISCALE	DIRITTI E ONERI REALI
1	COMUNE DI CABRAS con sede in CABRAS	80002210955	(1) Proprieta` per 100/100
DATI DERIVANTI DA		ISTRUMENTO (ATTO PUBBLICO) del 19/07/2011 Trascrizione in atti dal 29/07/2011 Repertorio n.: 17 Rogante: MISCALI ANNARELLA - SEGRE Sede: CABRAS Registrazione: Sede: PERMUTA (n. 3176.2/2011)	

Situazione degli intestati dal 23/01/2004

N.	DATI ANAGRAFICI	CODICE FISCALE	DIRITTI E ONERI REALI
1	CAMEDDA Daniela nata a ORISTANO il 22/12/1965	CMDDNL65T62G113N*	(1) Proprieta` per 7/18 in regime di comunione dei beni con CAMEDDA GIOVANNI ANTONIO fino al 19/07/2011
2	CAMEDDA Giovanni Antonio nato a CABRAS il 23/06/1964	CMDGNN64H23B314W*	(1) Proprieta` per 2/9 fino al 19/07/2011
3	CAMEDDA Giovanni Antonio nato a CABRAS il 23/06/1964	CMDGNN64H23B314W*	(1) Proprieta` per 7/18 in regime di comunione dei beni con CAMEDDA DANIELA fino al 19/07/2011
DATI DERIVANTI DA		RETTIFICA DI INTESTAZIONE ALL'ATTUALITA' del 23/01/2004 protocollo n. OR0062681 in atti dal 29/03/2011 Registrazione: Sede: COMPRAVENDITA NOTAIO ALTIERI (n. 1328.1/2011)	

Situazione degli intestati dal 23/01/2004

N.	DATI ANAGRAFICI	CODICE FISCALE	DIRITTI E ONERI REALI
1	CAMEDDA Adelina Di Giovanni Battista		(1) Proprieta` per 4/198 fino al 23/01/2004
2	CAMEDDA Bellanna		(1) Proprieta` per 4/198 fino al 23/01/2004
3	CAMEDDA Bellanna Fu Giuseppe Antonio		(1) Proprieta` per 4/198 fino al 23/01/2004
4	CAMEDDA Chiara Di Giovanni Battista		(1) Proprieta` per 4/198 fino al 23/01/2004
5	CAMEDDA Efisio Di Giovanni Battista		(1) Proprieta` per 4/198 fino al 23/01/2004
6	CAMEDDA Enerio Fu Giuseppe Antonio		(1) Proprieta` per 4/198 fino al 23/01/2004
7	CAMEDDA Gesuino Di Giovanni Battista		(1) Proprieta` per 4/198 fino al 23/01/2004
8	CAMEDDA Giovanni Battista Fu Salvatore		(8) Usufrutto per 1/3 fino al 23/01/2004
9	CAMEDDA Giovanni Efisio Fu Giuseppe Antonio		(1) Proprieta` per 4/198 fino al 23/01/2004
10	CAMEDDA MELIS Giovannica Fu Giovanni Efisio		(1) Proprieta` per 4/198 fino al 23/01/2004
11	PALMAS Maria Vincenza Di Giovanni		(8) Usufrutto per 1/3 fino al 23/01/2004
12	PILI Alessandro nato a CABRAS il 06/11/1962	PLILSN62S06B314B*	(1) Proprieta` per 4/198 fino al 23/01/2004

Visura storica per immobile

Situazione degli atti informatizzati dall'impianto meccanografico al 21/11/2017

Data: 21/11/2017 - Ora: 15.33.05

Segue

Visura n.: T270491 Pag: 3

13	CAMEDDA Bonaria Di Giovanni Battista		(1) Proprieta` per 4/198 fino al 23/01/2004
14	CAMEDDA Daniela nata a ORISTANO il 22/12/1965	CMDDNL65T62G113N*	(1) Proprieta` per 77/198 in regime di comunione dei beni con CAMEDDA GIOVANNI ANTONIO fino al 23/01/2004
15	CAMEDDA Giovanni Antonio nato a CABRAS il 23/06/1964	CMDGNN64H23B314W*	(1) Proprieta` per 77/198 in regime di comunione dei beni con CAMEDDA DANIELA fino al 23/01/2004
DATI DERIVANTI DA		VOLTURA D'UFFICIO del 23/01/2004 protocollo n. OR0067976 Voltura in atti dal 12/06/2006 Repertorio n.: 2768 Rogante: ALTIERI ALESSANDRA Sede: CABRAS Registrazione: Sede: RETT. MOD. UNICO D3 COMPRAVENDITA (n. 5007.6/2006)	

Situazione degli intestati dal 23/01/2004

N.	DATI ANAGRAFICI	CODICE FISCALE	DIRITTI E ONERI REALI
1	CAMEDDA Bellanna;DI GIOVANNI BATTISTA		DA VERIFICARE fino al 23/01/2004
2	CAMEDDA Bellanna;FU GIUSEPPE ANTONIO		DA VERIFICARE fino al 23/01/2004
3	CAMEDDA Bonaria;DI GIOVANNI BATTISTA		DA VERIFICARE fino al 23/01/2004
4	CAMEDDA Chiara;DI GIOVANNI BATTISTA		DA VERIFICARE fino al 23/01/2004
5	CAMEDDA Daniela nata a ORISTANO il 22/12/1965	CMDDNL65T62G113N*	(1) Proprieta` per 7/18 in regime di comunione dei beni con CAMEDDA GIOVANNI ANTONIO fino al 23/01/2004
6	CAMEDDA Efisio;DI GIOVANNI BATTISTA		DA VERIFICARE fino al 23/01/2004
7	CAMEDDA Enerio;FU GIUSEPPE ANTONIO		DA VERIFICARE fino al 23/01/2004
8	CAMEDDA Gesuino;DI GIOVANNI BATTISTA		DA VERIFICARE fino al 23/01/2004
9	CAMEDDA Giovanni;BATTISTA FU SALVATORE		DA VERIFICARE fino al 23/01/2004
10	CAMEDDA Giovanni;EFISIO FU GIUSEPPE ANTONIO		DA VERIFICARE fino al 23/01/2004
11	CAMEDDA Giovanni Antonio nato a CABRAS il 23/06/1964	CMDGNN64H23B314W*	(1) Proprieta` per 7/18 in regime di comunione dei beni con CAMEDDA DANIELA fino al 23/01/2004
12	CAMEDDA MELIS Giovannica;FU GIOVANNI EFISIO		DA VERIFICARE fino al 23/01/2004
13	PALMAS Maria;VINCENZA DI GIOVANNI VED CAMEDDA		DA VERIFICARE fino al 23/01/2004
14	CAMEDDA Adelina;DI GIOVANNI BATTISTA		DA VERIFICARE fino al 27/02/2001
DATI DERIVANTI DA		ISTRUMENTO (ATTO PUBBLICO) del 23/01/2004 Nota presentata con Modello Unico in atti dal 04/02/2004 Repertorio n.: 2768 Rogante: ALTIERI ALESSANDRA Sede: CABRAS Registrazione: Sede: COMPRAVENDITA (Intestazione e passaggi da esaminare) (n. 445.1/2004)	

Situazione degli intestati dal 27/02/2001

N.	DATI ANAGRAFICI	CODICE FISCALE	DIRITTI E ONERI REALI
1	PILI Alessandro nato a CABRAS il 06/11/1962	PLILSN62S06B314B*	(1) Proprieta` per 1/18 fino al 23/01/2004
DATI DERIVANTI DA		DENUNZIA (NEI PASSAGGI PER CAUSA DI MORTE) del 27/02/2001 protocollo n. OR0123537 in atti dal 06/12/2004 Registrazione: UR Sede: ORISTANO Volume: 909 n: 49 del 27/09/2001 SUCC. DI CAMEDDA ADELINA (n. 8599.1/2001)	

Situazione degli intestati dall'impianto meccanografico

N.	DATI ANAGRAFICI	CODICE FISCALE	DIRITTI E ONERI REALI
1	CAMEDDA Adelina;DI GIOVANNI BATTISTA		Comproprietario per 1/3 COMPROPRIETARIA DI 1/3 (B) fino al 23/01/2004
2	CAMEDDA Bellanna;DI GIOVANNI BATTISTA		Comproprietario per 1/3 COMPROPRIETARIA DI 1/3 (B) fino al 23/01/2004

Visura storica per immobile

Data: 21/11/2017 - Ora: 15.33.05 Fine

Visura n.: T270491 Pag: 4

Situazione degli atti informatizzati dall'impianto meccanografico al 21/11/2017

3	CAMEDDA Bellanna;FU GIUSEPPE ANTONIO		Comproprietario per 1/3 COMPROPRIETARIA DI 1/3 (A) fino al 23/01/2004
4	CAMEDDA Bonaria;DI GIOVANNI BATTISTA		Comproprietario per 1/3 COMPROPRIETARIA DI 1/3 (B) fino al 23/01/2004
5	CAMEDDA Chiara;DI GIOVANNI BATTISTA		Comproprietario per 1/3 COMPROPRIETARIA DI 1/3 (B) fino al 23/01/2004
6	CAMEDDA Efisio;DI GIOVANNI BATTISTA		Comproprietario per 1/3 COMPROPRIETARIO DI 1/3 (B) fino al 23/01/2004
7	CAMEDDA Enerio;FU GIUSEPPE ANTONIO		Comproprietario per 1/3 COMPROPRIETARIO DI 1/3 (A) fino al 23/01/2004
8	CAMEDDA Gesuino;DI GIOVANNI BATTISTA		Comproprietario per 1/3 COMPROPRIETARIO DI 1/3 (B) fino al 23/01/2004
9	CAMEDDA Giovanni;BATTISTA FU SALVATORE		Usufruttuario parziale fino al 23/01/2004
10	CAMEDDA Giovanni;EFISIO FU GIUSEPPE ANTONIO		Comproprietario per 1/3 COMPROPRIETARIO DI 1/3 (A) fino al 23/01/2004
11	CAMEDDA MELIS Giovannica;FU GIOVANNI EFISIO		(1) Proprieta` per 1/3 fino al 23/01/2004
12	PALMAS Maria;VINCENZA DI GIOVANNI VED CAMEDDA		Usufruttuario parziale fino al 23/01/2004
DATI DERIVANTI DA		Impianto meccanografico del 03/10/1985	

Unità immobiliari n. 1

Visura telematica esente per fini istituzionali

* Codice Fiscale Validato in Anagrafe Tributaria

Visura storica per immobile

Situazione degli atti informatizzati dall'impianto meccanografico al 20/11/2017

Dati della richiesta	Comune di CABRAS (Codice: B314A)
Catasto Terreni	Sezione di CABRAS (Provincia di ORISTANO)
	Foglio: 63 Particella: 212

INTESTATO

1	COMUNE DI CABRAS	(1) Proprieta` per 1000/1000
---	------------------	------------------------------

Situazione dell'Immobile dall'impianto meccanografico

N.	DATI IDENTIFICATIVI			DATI CLASSAMENTO						DATI DERIVANTI DA	
	Foglio	Particella	Sub	Porz	Qualità Classe	Superficie(m²)	Deduz	Reddito			
						ha are ca		Dominicale	Agrario		
1	63	212		-	PASCOLO 4	30 05		Euro 1,86 L. 3.606	Euro 0,78 L. 1.503	Impianto meccanografico del 03/10/1985	
Notifica						Partita		703			

L'intestazione alla data della richiesta deriva dai seguenti atti:

Situazione degli intestati dall'impianto meccanografico

N.	DATI ANAGRAFICI	CODICE FISCALE	DIRITTI E ONERI REALI
1	COMUNE DI CABRAS		(1) Proprieta` per 1000/1000
DATI DERIVANTI DA		Impianto meccanografico del 03/10/1985	

Unità immobiliari n. 1

Visura telematica esente per fini istituzionali

* Codice Fiscale Validato in Anagrafe Tributaria

Visura storica per immobile

Situazione degli atti informatizzati dall'impianto meccanografico al 20/11/2017

Dati della richiesta	Comune di CABRAS (Codice: B314A)
Catasto Terreni	Sezione di CABRAS (Provincia di ORISTANO)
	Foglio: 63 Particella: 213

INTESTATO

1	COMUNE DI CABRAS		(1) Proprieta` per 1000/1000
---	------------------	--	------------------------------

Situazione dell'Immobile dal 12/12/2002

N.	DATI IDENTIFICATIVI			DATI CLASSAMENTO					DATI DERIVANTI DA	
	Foglio	Particella	Sub	Porz	Qualità Classe	Superficie(m²)	Deduz	Reddito		
						ha are ca		Dominicale	Agrario	
1	63	213		-	SEMINATIVO 3	25 35		Euro 3,93	Euro 2,62	Tabella di variazione del 09/10/1996 protocollo n. 176643 in atti dal 12/12/2002 (n. A/7024.1/1996)
Notifica					Partita					

Situazione dell'Immobile dall'impianto meccanografico

N.	DATI IDENTIFICATIVI			DATI CLASSAMENTO					DATI DERIVANTI DA	
	Foglio	Particella	Sub	Porz	Qualità Classe	Superficie(m²)	Deduz	Reddito		
						ha are ca		Dominicale	Agrario	
1	63	213		-	PASCOLO 3	25 35		Euro 3,27 L. 6.338	Euro 2,09 L. 4.056	Impianto meccanografico del 03/10/1985
Notifica					Partita	703				

L'intestazione alla data della richiesta deriva dai seguenti atti:

Situazione degli intestati dall'impianto meccanografico

N.	DATI ANAGRAFICI		CODICE FISCALE	DIRITTI E ONERI REALI
1	COMUNE DI CABRAS			(1) Proprieta` per 1000/1000
DATI DERIVANTI DA		Impianto meccanografico del 03/10/1985		



Direzione Provinciale di Oristano
Ufficio Provinciale - Territorio
Servizi Catastali

Visura storica per immobile

Situazione degli atti informatizzati dall'impianto meccanografico al 20/11/2017

Data: 20/11/2017 - Ora: 19.58.00

Fine

Visura n.: T368507 Pag: 2

Visura telematica esente per fini istituzionali

* Codice Fiscale Validato in Anagrafe Tributaria

Visura storica per immobile

Situazione degli atti informatizzati dall'impianto meccanografico al 20/11/2017

Dati della richiesta	Comune di CABRAS (Codice: B314A)
Catasto Terreni	Sezione di CABRAS (Provincia di ORISTANO)
	Foglio: 63 Particella: 214

INTESTATO

1	COMUNE DI CABRAS		(1) Proprieta` per 1000/1000
---	------------------	--	------------------------------

Situazione dell'Immobile dall'impianto meccanografico

N.	DATI IDENTIFICATIVI			DATI CLASSAMENTO						DATI DERIVANTI DA	
	Foglio	Particella	Sub	Porz	Qualità Classe	Superficie(m²)	Deduz	Reddito			
						ha are ca		Dominicale	Agrario		
1	63	214		-	PASCOLO 3	50 05		Euro 6,46 L. 12.513	Euro 4,14 L. 8.008	Impianto meccanografico del 03/10/1985	
Notifica						Partita	703				

L'intestazione alla data della richiesta deriva dai seguenti atti:

Situazione degli intestati dall'impianto meccanografico

N.	DATI ANAGRAFICI	CODICE FISCALE	DIRITTI E ONERI REALI
1	COMUNE DI CABRAS		(1) Proprieta` per 1000/1000
DATI DERIVANTI DA		Impianto meccanografico del 03/10/1985	

Unità immobiliari n. 1

Visura telematica esente per fini istituzionali

* Codice Fiscale Validato in Anagrafe Tributaria

Visura storica per immobile

Situazione degli atti informatizzati dall'impianto meccanografico al 26/10/2016

Data: 26/10/2016 - Ora: 14.28.05

Segue

Visura n.: T197055 Pag: 1

Dati della richiesta	Comune di CABRAS (Codice: B314A)
Catasto Terreni	Sezione di CABRAS (Provincia di ORISTANO)
	Foglio: 63 Particella: 234

INTESTATO

1	COMUNE DI CABRAS		(1) Proprieta` per 1000/1000
---	------------------	--	------------------------------

Situazione dell'Immobile dal 22/03/2001

N.	DATI IDENTIFICATIVI			DATI CLASSAMENTO					DATI DERIVANTI DA	
	Foglio	Particella	Sub	Porz	Qualità Classe	Superficie(m²)	Deduz	Reddito		
						ha are ca		Dominicale	Agrario	
1	63	234		-	PASCOLO 4	12 70		Euro 0,79 L. 1.524	Euro 0,33 L. 635	FRAZIONAMENTO del 11/04/1970 protocollo n. 34128 in atti dal 22/03/2001 (n. 11.1/1970)
Notifica		Partita								

Sono stati inoltre variati i seguenti immobili:

- foglio 63 particella 246

Situazione dell'Immobile dall'impianto meccanografico

N.	DATI IDENTIFICATIVI			DATI CLASSAMENTO					DATI DERIVANTI DA	
	Foglio	Particella	Sub	Porz	Qualità Classe	Superficie(m²)	Deduz	Reddito		
						ha are ca		Dominicale	Agrario	
1	63	234		-	PASCOLO 4	83 40		L. 10.008	L. 4.170	Impianto meccanografico del 03/10/1985
Notifica		Partita			703					

L'intestazione alla data della richiesta deriva dai seguenti atti:

Situazione degli intestati dall'impianto meccanografico

N.	DATI ANAGRAFICI		CODICE FISCALE	DIRITTI E ONERI REALI
1	COMUNE DI CABRAS			(1) Proprieta` per 1000/1000
DATI DERIVANTI DA		Impianto meccanografico del 03/10/1985		



Direzione Provinciale di Oristano
Ufficio Provinciale - Territorio
Servizi Catastali

Visura storica per immobile

Situazione degli atti informatizzati dall'impianto meccanografico al 26/10/2016

Data: 26/10/2016 - Ora: 14.28.05

Fine

Visura n.: T197055 Pag: 2

Unità immobiliari n. 1

Visura telematica esente per fini istituzionali

* Codice Fiscale Validato in Anagrafe Tributaria

Visura storica per immobile

Situazione degli atti informatizzati dall'impianto meccanografico al 26/10/2016

Data: 26/10/2016 - Ora: 14.26.50

Segue

Visura n.: T196663 Pag: 1

Dati della richiesta	Comune di CABRAS (Codice: B314A)
Catasto Terreni	Sezione di CABRAS (Provincia di ORISTANO)
	Foglio: 63 Particella: 245

INTESTATO

1	COMUNE DI CABRAS		(1) Proprieta` per 1000/1000
---	------------------	--	------------------------------

Situazione dell'Immobile dal 22/03/2001

N.	DATI IDENTIFICATIVI			DATI CLASSAMENTO						DATI DERIVANTI DA
	Foglio	Particella	Sub	Porz	Qualità Classe	Superficie(m²)	Deduz	Reddito		
						ha are ca		Dominicale	Agrario	
1	63	245		-	PASCOLO 4	32 00		Euro 1,98 L. 3.840	Euro 0,83 L. 1.600	FRAZIONAMENTO del 11/04/1970 protocollo n. 34127 in atti dal 22/03/2001 (n. 11.1/1970)
Notifica						Partita				
Annotazioni				ex mapp 69 sub/b						

Sono stati inoltre variati i seguenti immobili:

- foglio 63 particella 69

L'intestazione alla data della richiesta deriva dai seguenti atti:

Situazione degli intestati relativa ad atto del 11/04/1970 (antecedente all'impianto meccanografico)

N.	DATI ANAGRAFICI	CODICE FISCALE	DIRITTI E ONERI REALI
1	COMUNE DI CABRAS		(1) Proprieta` per 1000/1000
DATI DERIVANTI DA		FRAZIONAMENTO del 11/04/1970 protocollo n. 34127 in atti dal 22/03/2001 Registrazione: (n. 11.1/1970)	

Situazione dell'immobile che ha originato il precedente dall'impianto meccanografico

N.	DATI IDENTIFICATIVI			DATI CLASSAMENTO					DATI DERIVANTI DA	
	Foglio	Particella	Sub	Porz	Qualità Classe	Superficie(m²)	Deduz	Reddito		
						ha are ca		Dominicale	Agrario	
1	63	69		-	PASCOLO 4	43 95		L. 5.274	L. 2.198	Impianto meccanografico del 03/10/1985



Direzione Provinciale di Oristano
Ufficio Provinciale - Territorio
Servizi Catastali

Visura storica per immobile

Situazione degli atti informatizzati dall'impianto meccanografico al 26/10/2016

Data: 26/10/2016 - Ora: 14.26.50 Fine

Visura n.: T196663 Pag: 2

Notifica		Partita	703		
-----------------	--	----------------	-----	--	--

L'intestazione alla data della richiesta deriva dai seguenti atti:

Situazione degli intestati dall'impianto meccanografico

N.	DATI ANAGRAFICI	CODICE FISCALE	DIRITTI E ONERI REALI
1	COMUNE DI CABRAS		(1) Proprieta` per 1000/1000
DATI DERIVANTI DA		Impianto meccanografico del 03/10/1985	

Unità immobiliari n. 1

Visura telematica esente per fini istituzionali

* Codice Fiscale Validato in Anagrafe Tributaria

Visura storica per immobile

Situazione degli atti informatizzati dall'impianto meccanografico al 26/10/2016

Data: 26/10/2016 - Ora: 14.28.58

Segue

Visura n.: T197336 Pag: 1

Dati della richiesta	Comune di CABRAS (Codice: B314A)
Catasto Terreni	Sezione di CABRAS (Provincia di ORISTANO)
	Foglio: 63 Particella: 246

INTESTATO

1	COMUNE DI CABRAS		(1) Proprieta` per 1000/1000
---	------------------	--	------------------------------

Situazione dell'Immobile dal 22/03/2001

N.	DATI IDENTIFICATIVI			DATI CLASSAMENTO						DATI DERIVANTI DA
	Foglio	Particella	Sub	Porz	Qualità Classe	Superficie(m²)	Deduz	Reddito		
						ha are ca		Dominicale	Agrario	
1	63	246		-	PASCOLO 4	70 70		Euro 4,38 L. 8.484	Euro 1,83 L. 3.535	FRAZIONAMENTO del 11/04/1970 protocollo n. 34128 in atti dal 22/03/2001 (n. 11.1/1970)
Notifica						Partita				
Annotazioni				ex mapp 234 sub/b						

Sono stati inoltre variati i seguenti immobili:

- foglio 63 particella 234

L'intestazione alla data della richiesta deriva dai seguenti atti:

Situazione degli intestati relativa ad atto del 11/04/1970 (antecedente all'impianto meccanografico)

N.	DATI ANAGRAFICI	CODICE FISCALE	DIRITTI E ONERI REALI
1	COMUNE DI CABRAS		(1) Proprieta` per 1000/1000
DATI DERIVANTI DA		FRAZIONAMENTO del 11/04/1970 protocollo n. 34128 in atti dal 22/03/2001 Registrazione: (n. 11.1/1970)	

Situazione dell'immobile che ha originato il precedente dall'impianto meccanografico

N.	DATI IDENTIFICATIVI			DATI CLASSAMENTO					DATI DERIVANTI DA	
	Foglio	Particella	Sub	Porz	Qualità Classe	Superficie(m²)	Deduz	Reddito		
						ha are ca		Dominicale	Agrario	
1	63	234		-	PASCOLO 4	83 40		L. 10.008	L. 4.170	Impianto meccanografico del 03/10/1985



Direzione Provinciale di Oristano
Ufficio Provinciale - Territorio
Servizi Catastali

Visura storica per immobile

Situazione degli atti informatizzati dall'impianto meccanografico al 26/10/2016

Data: 26/10/2016 - Ora: 14.28.59 Fine

Visura n.: T197336 Pag: 2

Notifica		Partita	703		
-----------------	--	----------------	-----	--	--

L'intestazione alla data della richiesta deriva dai seguenti atti:

Situazione degli intestati dall'impianto meccanografico

N.	DATI ANAGRAFICI	CODICE FISCALE	DIRITTI E ONERI REALI
1	COMUNE DI CABRAS		(1) Proprieta` per 1000/1000
DATI DERIVANTI DA		Impianto meccanografico del 03/10/1985	

Unità immobiliari n. 1

Visura telematica esente per fini istituzionali

* Codice Fiscale Validato in Anagrafe Tributaria

Visura storica per immobile

Situazione degli atti informatizzati dall'impianto meccanografico al 21/11/2017

Data: 21/11/2017 - Ora: 15.41.39 Segue

Visura n.: T275349 Pag: 1

Dati della richiesta	Comune di CABRAS (Codice: B314A)
Catasto Terreni	Sezione di CABRAS (Provincia di ORISTANO)
	Foglio: 63 Particella: 295

INTESTATO

1	COMUNE DI CABRAS con sede in CABRAS	80002210955*	(1) Proprieta` per 100/100
---	-------------------------------------	--------------	----------------------------

Situazione dell'Immobile dal 12/06/2006

N.	DATI IDENTIFICATIVI			DATI CLASSAMENTO						DATI DERIVANTI DA	
	Foglio	Particella	Sub	Porz	Qualità Classe	Superficie(m²)		Deduz	Reddito		
						ha	are ca		Dominicale	Agrario	
1	63	295		-	SEMINATIVO 3	04	47		Euro 0,69	Euro 0,46	VOLTURA D'UFFICIO del 23/01/2004 protocollo n. OR0067976 in atti dal 12/06/2006 RETT. MOD. UNICO D3 COMPRAVENDITA (n. 5007.3/2006)
Notifica						Partita					
Riserve				1 Atti passaggi intermedi non esistenti							
Annotazioni				ex mapp 183 sub/a							

Situazione dell'Immobile dal 17/07/2001

N.	DATI IDENTIFICATIVI			DATI CLASSAMENTO					DATI DERIVANTI DA	
	Foglio	Particella	Sub	Porz	Qualità Classe	Superficie(m²)	Deduz	Reddito		
						ha are ca		Dominicale	Agrario	
1	63	295		-	SEMINATIVO 3	04 47		Euro 0,69 L. 1.341	Euro 0,46 L. 894	FRAZIONAMENTO del 29/06/1979 protocollo n. 94531 in atti dal 17/07/2001 (n. 30.1/1979)
Notifica						Partita				
Annotazioni				ex mapp 183 sub/a						

Nella variazione sono stati soppressi i seguenti immobili:

- foglio 63 particella 183

Sono stati inoltre variati i seguenti immobili:

- foglio 63 particella 296

L'intestazione alla data della richiesta deriva dai seguenti atti:

Visura storica per immobile

Data: 21/11/2017 - Ora: 15.41.39

Segue

Visura n.: T275349 Pag: 2

Situazione degli atti informatizzati dall'impianto meccanografico al 21/11/2017

Situazione degli intestati dal 19/07/2011

N.	DATI ANAGRAFICI	CODICE FISCALE	DIRITTI E ONERI REALI
1	COMUNE DI CABRAS con sede in CABRAS	80002210955	(1) Proprieta` per 100/100
DATI DERIVANTI DA		ISTRUMENTO (ATTO PUBBLICO) del 19/07/2011 Trascrizione in atti dal 29/07/2011 Repertorio n.: 17 Rogante: MISCALI ANNARELLA - SEGRE Sede: CABRAS Registrazione: Sede: PERMUTA (n. 3176.2/2011)	

Situazione degli intestati dal 23/01/2004

N.	DATI ANAGRAFICI	CODICE FISCALE	DIRITTI E ONERI REALI
1	CAMEDDA Daniela nata a ORISTANO il 22/12/1965	CMDDNL65T62G113N*	(1) Proprieta` per 7/18 in regime di comunione dei beni con CAMEDDA GIOVANNI ANTONIO fino al 19/07/2011
2	CAMEDDA Giovanni Antonio nato a CABRAS il 23/06/1964	CMDGNN64H23B314W*	(1) Proprieta` per 2/9 fino al 19/07/2011
3	CAMEDDA Giovanni Antonio nato a CABRAS il 23/06/1964	CMDGNN64H23B314W*	(1) Proprieta` per 7/18 in regime di comunione dei beni con CAMEDDA DANIELA fino al 19/07/2011
DATI DERIVANTI DA		RETTIFICA DI INTESTAZIONE ALL'ATTUALITA' del 23/01/2004 protocollo n. OR0062681 in atti dal 29/03/2011 Registrazione: Sede: COMPRAVENDITA NOTAIO ALTIERI (n. 1328.1/2011)	

Situazione degli intestati dal 23/01/2004

N.	DATI ANAGRAFICI	CODICE FISCALE	DIRITTI E ONERI REALI
1	CAMEDDA Daniela nata a ORISTANO il 22/12/1965	CMDDNL65T62G113N*	(1) Proprieta` per 7/18 in regime di comunione dei beni con CAMEDDA GIOVANNI ANTONIO fino al 23/01/2004
2	CAMEDDA Giovanni Antonio nato a CABRAS il 23/06/1964	CMDGNN64H23B314W*	(1) Proprieta` per 7/18 in regime di comunione dei beni con CAMEDDA DANIELA fino al 23/01/2004
3	MATTA PERRIA Carmelina Fu Raffaele		(1) Proprieta` per 4/18 fino al 23/01/2004
DATI DERIVANTI DA		VOLTURA D'UFFICIO del 23/01/2004 protocollo n. OR0067976 Voltura in atti dal 12/06/2006 Repertorio n.: 2768 Rogante: ALTIERI ALESSANDRA Sede: CABRAS Registrazione: Sede: RETT. MOD. UNICO D3 COMPRAVENDITA (n. 5007.3/2006)	

Situazione degli intestati dal 23/01/2004

N.	DATI ANAGRAFICI	CODICE FISCALE	DIRITTI E ONERI REALI
1	CAMEDDA Daniela nata a ORISTANO il 22/12/1965	CMDDNL65T62G113N*	(1) Proprieta` per 7/18 in regime di comunione dei beni con CAMEDDA GIOVANNI ANTONIO fino al 23/01/2004
2	CAMEDDA Giovanni Antonio nato a CABRAS il 23/06/1964	CMDGNN64H23B314W*	(1) Proprieta` per 7/18 in regime di comunione dei beni con CAMEDDA DANIELA fino al 23/01/2004
3	MATTA PERRIA Carmelina;FU RAFFAELE		DA VERIFICARE fino al 23/01/2004
DATI DERIVANTI DA		ISTRUMENTO (ATTO PUBBLICO) del 23/01/2004 Nota presentata con Modello Unico in atti dal 04/02/2004 Repertorio n.: 2768 Rogante: ALTIERI ALESSANDRA Sede: CABRAS Registrazione: Sede: COMPRAVENDITA (Intestazione e passaggi da esaminare) (n. 445.1/2004)	

Situazione degli intestati relativa ad atto del 29/06/1979 (antecedente all'impianto meccanografico)

N.	DATI ANAGRAFICI	CODICE FISCALE	DIRITTI E ONERI REALI
1	MATTA PERRIA Carmelina;FU RAFFAELE		(1) Proprieta` per 1000/1000 fino al 23/01/2004
DATI DERIVANTI DA		FRAZIONAMENTO del 29/06/1979 protocollo n. 94531 in atti dal 17/07/2001 Registrazione: (n. 30.1/1979)	

Visura storica per immobile

Situazione degli atti informatizzati dall'impianto meccanografico al 21/11/2017

Data: 21/11/2017 - Ora: 15.41.39 Fine

Visura n.: T275349 Pag: 3

Situazione dell'immobile che ha originato il precedente dall'impianto meccanografico

N.	DATI IDENTIFICATIVI			DATI CLASSAMENTO						DATI DERIVANTI DA	
	Foglio	Particella	Sub	Porz	Qualità Classe	Superficie(m²)	Deduz	Reddito			
						ha are ca		Dominicale	Agrario		
1	63	183		-	SEMINATIVO 3	07 90		L. 2.370	L. 1.580	Impianto meccanografico del 03/10/1985	
Notifica						Partita		4312			

L'intestazione alla data della richiesta deriva dai seguenti atti:

Situazione degli intestati dall'impianto meccanografico

N.	DATI ANAGRAFICI	CODICE FISCALE	DIRITTI E ONERI REALI
1	MATTA PERRIA Carmelina;FU RAFFAELE		fino al 29/06/1979
DATI DERIVANTI DA		Impianto meccanografico del 03/10/1985	

Unità immobiliari n. 1

Visura telematica esente per fini istituzionali

* Codice Fiscale Validato in Anagrafe Tributaria

Visura storica per immobile

Situazione degli atti informatizzati dall'impianto meccanografico al 21/11/2017

Data: 21/11/2017 - Ora: 15.39.24

Segue

Visura n.: T274063 Pag: 1

Dati della richiesta	Comune di CABRAS (Codice: B314A)
Catasto Terreni	Sezione di CABRAS (Provincia di ORISTANO)
	Foglio: 63 Particella: 325

INTESTATO

1	COMUNE DI CABRAS con sede in CABRAS	80002210955*	(1) Proprieta` per 100/100
---	-------------------------------------	--------------	----------------------------

Situazione dell'Immobile dal 12/06/2006

N.	DATI IDENTIFICATIVI			DATI CLASSAMENTO						DATI DERIVANTI DA	
	Foglio	Particella	Sub	Porz	Qualità Classe	Superficie(m²)		Deduz	Reddito		
						ha are ca			Dominicale	Agrario	
1	63	325		-	SEMINATIVO 3	04 68			Euro 0,73	Euro 0,48	VOLTURA D'UFFICIO del 23/01/2004 protocollo n. OR0067976 in atti dal 12/06/2006 RETT. MOD. UNICO D3 COMPRAVENDITA (n. 5007.13/2006)
Notifica						Partita					
Riserve				1 Atti passaggi intermedi non esistenti							
Annotazioni				ex mapp 176 sub/a							

Situazione dell'Immobile dal 18/07/2001

N.	DATI IDENTIFICATIVI			DATI CLASSAMENTO						DATI DERIVANTI DA
	Foglio	Particella	Sub	Porz	Qualità Classe	Superficie(m²)	Deduz	Reddito		
						ha are ca		Dominicale	Agrario	
1	63	325		-	SEMINATIVO 3	04 68		Euro 0,73 L. 1.404	Euro 0,48 L. 936	FRAZIONAMENTO del 29/06/1979 protocollo n. 95213 in atti dal 18/07/2001 (n. 30.1/1979)
Notifica						Partita				
Annotazioni				ex mapp 176 sub/a						

Nella variazione sono stati soppressi i seguenti immobili:

- foglio 63 particella 176

Sono stati inoltre variati i seguenti immobili:

- foglio 63 particella 326

L'intestazione alla data della richiesta deriva dai seguenti atti:

Visura storica per immobile

Data: 21/11/2017 - Ora: 15.39.24

Segue

Visura n.: T274063 Pag: 2

Situazione degli atti informatizzati dall'impianto meccanografico al 21/11/2017

Situazione degli intestati dal 19/07/2011

N.	DATI ANAGRAFICI	CODICE FISCALE	DIRITTI E ONERI REALI
1	COMUNE DI CABRAS con sede in CABRAS	80002210955	(1) Proprieta` per 100/100
DATI DERIVANTI DA		ISTRUMENTO (ATTO PUBBLICO) del 19/07/2011 Trascrizione in atti dal 29/07/2011 Repertorio n.: 17 Rogante: MISCALI ANNARELLA - SEGRE Sede: CABRAS Registrazione: Sede: PERMUTA (n. 3176.2/2011)	

Situazione degli intestati dal 23/01/2004

N.	DATI ANAGRAFICI	CODICE FISCALE	DIRITTI E ONERI REALI
1	CAMEDDA Daniela nata a ORISTANO il 22/12/1965	CMDDNL65T62G113N*	(1) Proprieta` per 7/18 in regime di comunione dei beni con CAMEDDA GIOVANNI ANTONIO fino al 19/07/2011
2	CAMEDDA Giovanni Antonio nato a CABRAS il 23/06/1964	CMDGNN64H23B314W*	(1) Proprieta` per 2/9 fino al 19/07/2011
3	CAMEDDA Giovanni Antonio nato a CABRAS il 23/06/1964	CMDGNN64H23B314W*	(1) Proprieta` per 7/18 in regime di comunione dei beni con CAMEDDA DANIELA fino al 19/07/2011
DATI DERIVANTI DA		RETTIFICA DI INTESTAZIONE ALL'ATTUALITA' del 23/01/2004 protocollo n. OR0062681 in atti dal 29/03/2011 Registrazione: Sede: COMPRAVENDITA NOTAIO ALTIERI (n. 1328.1/2011)	

Situazione degli intestati dal 23/01/2004

N.	DATI ANAGRAFICI	CODICE FISCALE	DIRITTI E ONERI REALI
1	CAMEDDA Daniela nata a ORISTANO il 22/12/1965	CMDDNL65T62G113N*	(1) Proprieta` per 7/18 in regime di comunione dei beni con CAMEDDA GIOVANNI ANTONIO fino al 23/01/2004
2	CAMEDDA Giovanni Antonio nato a CABRAS il 23/06/1964	CMDGNN64H23B314W*	(1) Proprieta` per 7/18 in regime di comunione dei beni con CAMEDDA DANIELA fino al 23/01/2004
3	LAI Francesco nato a CABRAS il 14/08/1927	LAIFNC27M14B314E*	(1) Proprieta` per 4/18 fino al 23/01/2004
DATI DERIVANTI DA		VOLTURA D'UFFICIO del 23/01/2004 protocollo n. OR0067976 Voltura in atti dal 12/06/2006 Repertorio n.: 2768 Rogante: ALTIERI ALESSANDRA Sede: CABRAS Registrazione: Sede: RETT. MOD. UNICO D3 COMPRAVENDITA (n. 5007.13/2006)	

Situazione degli intestati dal 23/01/2004

N.	DATI ANAGRAFICI	CODICE FISCALE	DIRITTI E ONERI REALI
1	CAMEDDA Daniela nata a ORISTANO il 22/12/1965	CMDDNL65T62G113N*	(1) Proprieta` per 7/18 in regime di comunione dei beni con CAMEDDA GIOVANNI ANTONIO fino al 23/01/2004
2	CAMEDDA Giovanni Antonio nato a CABRAS il 23/06/1964	CMDGNN64H23B314W*	(1) Proprieta` per 7/18 in regime di comunione dei beni con CAMEDDA DANIELA fino al 23/01/2004
3	LAI Francesco nato a CABRAS il 14/08/1927	LAIFNC27M14B314E*	DA VERIFICARE fino al 23/01/2004
DATI DERIVANTI DA		ISTRUMENTO (ATTO PUBBLICO) del 23/01/2004 Nota presentata con Modello Unico in atti dal 04/02/2004 Repertorio n.: 2768 Rogante: ALTIERI ALESSANDRA Sede: CABRAS Registrazione: Sede: COMPRAVENDITA (Intestazione e passaggi da esaminare) (n. 445.1/2004)	

Situazione degli intestati relativa ad atto del 29/06/1979 (antecedente all'impianto meccanografico)

N.	DATI ANAGRAFICI	CODICE FISCALE	DIRITTI E ONERI REALI
1	LAI Francesco nato a CABRAS il 14/08/1927	LAIFNC27M14B314E*	(1) Proprieta` fino al 23/01/2004
DATI DERIVANTI DA		FRAZIONAMENTO del 29/06/1979 protocollo n. 95213 in atti dal 18/07/2001 Registrazione: (n. 30.1/1979)	

Visura storica per immobile

Situazione degli atti informatizzati dall'impianto meccanografico al 21/11/2017

Situazione dell'immobile che ha originato il precedente dall'impianto meccanografico

N.	DATI IDENTIFICATIVI			DATI CLASSAMENTO						DATI DERIVANTI DA	
	Foglio	Particella	Sub	Porz	Qualità Classe	Superficie(m²)	Deduz	Reddito			
						ha are ca		Dominicale	Agrario		
1	63	176		-	SEMINATIVO 3	04 80		L. 1.440	L. 960	Impianto meccanografico del 03/10/1985	
Notifica						Partita		639			

L'intestazione alla data della richiesta deriva dai seguenti atti:

Situazione degli intestati relativa ad atto del 12/05/1981 (antecedente all'impianto meccanografico)

N.	DATI ANAGRAFICI	CODICE FISCALE	DIRITTI E ONERI REALI
1	LAI Francesco nato a CABRAS il 14/08/1927	LAIFNC27M14B314E*	(1) Proprieta` fino al 29/06/1979
DATI DERIVANTI DA		ISTRUMENTO (ATTO PUBBLICO) del 12/05/1981 Voltura in atti dal 02/04/1991 Repertorio n.: 89202 Rogante: CARLO PASSINO Sede: ORISTANO Registrazione: UR Sede: ORISTANO Volume: 269 n: 1758 del 01/06/1981 (n. 267081	

Situazione degli intestati dall'impianto meccanografico

N.	DATI ANAGRAFICI	CODICE FISCALE	DIRITTI E ONERI REALI
1	LAI Assunta nata a CABRAS il 06/10/1933	LAISNT33R46B314F*	(1) Proprieta` per 1/9 fino al 12/05/1981
2	LAI Brigida nata a CABRAS il 23/03/1913	LAIBGD13C63B314D*	(1) Proprieta` per 1/9 fino al 12/05/1981
3	LAI Cecilia nata a CABRAS il 16/09/1931	LAICCL31P56B314M*	(1) Proprieta` per 1/9 fino al 12/05/1981
4	LAI Elena nata a CABRAS il 10/06/1938	LAILNE38H50B314K*	(1) Proprieta` per 1/9 fino al 12/05/1981
5	LAI Francesco nato a CABRAS il 14/08/1927	LAIFNC27M14B314E*	(1) Proprieta` per 1/9 fino al 12/05/1981
6	LAI Giuseppina nata a CABRAS il 19/07/1922	LAIGPP22L59B314Y*	(1) Proprieta` per 1/9 fino al 12/05/1981
7	LAI Luigia nata a CABRAS il 21/01/1925	LAILGU25A60B314B*	(1) Proprieta` per 1/9 fino al 12/05/1981
8	LAI Maria Domenica nata a CABRAS il 08/12/1919	LAIMDM19T48B314O*	(1) Proprieta` per 1/9 fino al 12/05/1981
9	LAI Salvatore nato a CABRAS il 04/01/1915	LAISVT15A04B314Z*	(1) Proprieta` per 1/9 fino al 12/05/1981
DATI DERIVANTI DA		Impianto meccanografico del 03/10/1985	

Unità immobiliari n. 1

Visura telematica esente per fini istituzionali

* Codice Fiscale Validato in Anagrafe Tributaria

Visura storica per immobile

Situazione degli atti informatizzati dall'impianto meccanografico al 21/11/2017

Data: 21/11/2017 - Ora: 15.39.53 Segue

Visura n.: T274355 Pag: 1

Dati della richiesta	Comune di CABRAS (Codice: B314A)
Catasto Terreni	Sezione di CABRAS (Provincia di ORISTANO)
	Foglio: 63 Particella: 326

INTESTATO

1	DEMANIO DELLO STATO con sede in ROMA	80193210582*	(1) Proprieta` per 1000/1000
---	--------------------------------------	--------------	------------------------------

Situazione dell'Immobile dal 18/07/2001

N.	DATI IDENTIFICATIVI			DATI CLASSAMENTO						DATI DERIVANTI DA
	Foglio	Particella	Sub	Porz	Qualità Classe	Superficie(m²)	Deduz	Reddito		
						ha are ca		Dominicale	Agrario	
1	63	326		-	SEMINATIVO 3	00 12		Euro 0,02 L. 36	Euro 0,01 L. 24	FRAZIONAMENTO del 29/06/1979 protocollo n. 95213 in atti dal 18/07/2001 (n. 30.1/1979)
Notifica						Partita				
Annotazioni				ex mapp 176 sub/b						

Nella variazione sono stati soppressi i seguenti immobili:

- foglio 63 particella 176

Sono stati inoltre variati i seguenti immobili:

- foglio 63 particella 325

L'intestazione alla data della richiesta deriva dai seguenti atti:

Situazione degli intestati dal 24/09/1991

N.	DATI ANAGRAFICI	CODICE FISCALE	DIRITTI E ONERI REALI
1	DEMANIO DELLO STATO con sede in ROMA	80193210582	(1) Proprieta` per 1000/1000
DATI DERIVANTI DA		DECRETO (DISPOSIZIONI DELLE AUTORITA') del 24/09/1991 protocollo n. 95218 Voltura in atti dal 18/07/2001 Repertorio n.: 384 Rogante: PREF. PROV. OR Sede: ORISTANO Registrazione: UR Sede: ORISTANO n: 1674 del 07/10/1991 ESPROPRIO (n. 253.1/1992)	

Situazione degli intestati relativa ad atto del 29/06/1979 (antecedente all'impianto meccanografico)

N.	DATI ANAGRAFICI	CODICE FISCALE	DIRITTI E ONERI REALI
1	LAI Francesco nato a CABRAS il 14/08/1927	LAIFNC27M14B314E*	(1) Proprieta` fino al 24/09/1991
DATI DERIVANTI DA		FRAZIONAMENTO del 29/06/1979 protocollo n. 95213 in atti dal 18/07/2001 Registrazione: (n. 30.1/1979)	

Visura storica per immobile

Data: 21/11/2017 - Ora: 15.39.53 Fine

Visura n.: T274355 Pag: 2

Situazione degli atti informatizzati dall'impianto meccanografico al 21/11/2017

Situazione dell'immobile che ha originato il precedente dall'impianto meccanografico

N.	DATI IDENTIFICATIVI			DATI CLASSAMENTO						DATI DERIVANTI DA	
	Foglio	Particella	Sub	Porz	Qualità Classe	Superficie(m²)	Deduz	Reddito			
						ha are ca		Dominicale	Agrario		
1	63	176		-	SEMINATIVO 3	04 80		L. 1.440	L. 960	Impianto meccanografico del 03/10/1985	
Notifica						Partita		639			

L'intestazione alla data della richiesta deriva dai seguenti atti:

Situazione degli intestati relativa ad atto del 12/05/1981 (antecedente all'impianto meccanografico)

N.	DATI ANAGRAFICI	CODICE FISCALE	DIRITTI E ONERI REALI
1	LAI Francesco nato a CABRAS il 14/08/1927	LAIFNC27M14B314E*	(1) Proprieta` fino al 29/06/1979
DATI DERIVANTI DA		ISTRUMENTO (ATTO PUBBLICO) del 12/05/1981 Voltura in atti dal 02/04/1991 Repertorio n.: 89202 Rogante: CARLO PASSINO Sede: ORISTANO Registrazione: UR Sede: ORISTANO Volume: 269 n: 1758 del 01/06/1981 (n. 267081	

Situazione degli intestati dall'impianto meccanografico

N.	DATI ANAGRAFICI	CODICE FISCALE	DIRITTI E ONERI REALI
1	LAI Assunta nata a CABRAS il 06/10/1933	LAISNT33R46B314F*	(1) Proprieta` per 1/9 fino al 12/05/1981
2	LAI Brigida nata a CABRAS il 23/03/1913	LAIBGD13C63B314D*	(1) Proprieta` per 1/9 fino al 12/05/1981
3	LAI Cecilia nata a CABRAS il 16/09/1931	LAICCL31P56B314M*	(1) Proprieta` per 1/9 fino al 12/05/1981
4	LAI Elena nata a CABRAS il 10/06/1938	LAILNE38H50B314K*	(1) Proprieta` per 1/9 fino al 12/05/1981
5	LAI Francesco nato a CABRAS il 14/08/1927	LAIFNC27M14B314E*	(1) Proprieta` per 1/9 fino al 12/05/1981
6	LAI Giuseppina nata a CABRAS il 19/07/1922	LAIGPP22L59B314Y*	(1) Proprieta` per 1/9 fino al 12/05/1981
7	LAI Luigia nata a CABRAS il 21/01/1925	LAILGU25A60B314B*	(1) Proprieta` per 1/9 fino al 12/05/1981
8	LAI Maria Domenica nata a CABRAS il 08/12/1919	LAIMDM19T48B314O*	(1) Proprieta` per 1/9 fino al 12/05/1981
9	LAI Salvatore nato a CABRAS il 04/01/1915	LAISVT15A04B314Z*	(1) Proprieta` per 1/9 fino al 12/05/1981
DATI DERIVANTI DA		Impianto meccanografico del 03/10/1985	

Unità immobiliari n. 1

Visura telematica esente per fini istituzionali

* Codice Fiscale Validato in Anagrafe Tributaria

Visura storica per immobile

Situazione degli atti informatizzati dall'impianto meccanografico al 21/11/2017

Dati della richiesta	Comune di CABRAS (Codice: B314A) Sezione di CABRAS (Provincia di ORISTANO)
Catasto Terreni	Foglio: 63 Particella: 340

INTESTATO

1	COMUNE DI CABRAS con sede in CABRAS	80002210955*	(1) Proprieta` per 100/100
---	-------------------------------------	--------------	----------------------------

Situazione dell'Immobile dal 14/12/2011

N.	DATI IDENTIFICATIVI			DATI CLASSAMENTO						DATI DERIVANTI DA	
	Foglio	Particella	Sub	Porz	Qualità Classe	Superficie(m²)		Deduz	Reddito		
						ha are ca			Dominicale	Agrario	
1	63	340		AA	PASCOLO 3	08 00			Euro 1,03	Euro 0,66	Tabella di variazione del 14/12/2011 protocollo n. OR0212305 in atti dal 14/12/2011 TRASMISSIONE DATI AGEA AI SENSI DEL DL 3.10.2006 N.262 (n. 8751.1/2011)
				AB	SEMINATIVO 3	01 57			Euro 0,24	Euro 0,16	
Notifica						Partita					
Riserve				1 Atti passaggi intermedi non esistenti							
Annotazioni				di stadio: VARIAZIONE CULTURALE ESEGUITA AI SENSI DEL DL 3.10.2006 N. 262, CONVERTITO CON MODIFICAZIONI NELLA LEGGE 24.11.2006 N. 286 E SUCCESSIVE MODIFICAZIONI (ANNO 2011): di immobile: ex mapp 175 sub/a							

Situazione dell'Immobile dal 12/06/2006

N.	DATI IDENTIFICATIVI			DATI CLASSAMENTO						DATI DERIVANTI DA
	Foglio	Particella	Sub	Porz	Qualità Classe	Superficie(m²)	Deduz	Reddito		
						ha are ca		Dominicale	Agrario	
1	63	340		-	SEMINATIVO 3	09 57		Euro 1,48	Euro 0,99	VOLTURA D'UFFICIO del 23/01/2004 protocollo n. OR0067976 in atti dal 12/06/2006 RETT. MOD. UNICO D3 COMPRAVENDITA (n. 5007.15/2006)
Notifica						Partita				
Riserve				1 Atti passaggi intermedi non esistenti						
Annotazioni				ex mapp 175 sub/a						

Visura storica per immobile

Situazione degli atti informatizzati dall'impianto meccanografico al 21/11/2017

Data: 21/11/2017 - Ora: 15.38.22

Segue

Visura n.: T273424 Pag: 2

Situazione dell'Immobile dal 19/07/2001

N.	DATI IDENTIFICATIVI			DATI CLASSAMENTO						DATI DERIVANTI DA
	Foglio	Particella	Sub	Porz	Qualità Classe	Superficie(m²)	Deduz	Reddito		
						ha are ca		Dominicale	Agrario	
1	63	340		-	SEMINATIVO 3	09 57		Euro 1,48 L. 2.871	Euro 0,99 L. 1.914	FRAZIONAMENTO del 29/06/1979 protocollo n. 95388 in atti dal 19/07/2001 (n. 30.1/1979)
Notifica						Partita				
Annotazioni				ex mapp 175 sub/a						

Nella variazione sono stati soppressi i seguenti immobili:

- foglio 63 particella 175

Sono stati inoltre variati i seguenti immobili:

- foglio 63 particella 341

L'intestazione alla data della richiesta deriva dai seguenti atti:

Situazione degli intestati dal 19/07/2011

N.	DATI ANAGRAFICI	CODICE FISCALE	DIRITTI E ONERI REALI
1	COMUNE DI CABRAS con sede in CABRAS	80002210955	(1) Proprieta` per 100/100
DATI DERIVANTI DA		ISTRUMENTO (ATTO PUBBLICO) del 19/07/2011 Trascrizione in atti dal 29/07/2011 Repertorio n.: 17 Rogante: MISCALI ANNARELLA - SEGRE Sede: CABRAS Registrazione: Sede: PERMUTA (n. 3176.2/2011)	

Situazione degli intestati dal 23/01/2004

N.	DATI ANAGRAFICI	CODICE FISCALE	DIRITTI E ONERI REALI
1	CAMEDDA Daniela nata a ORISTANO il 22/12/1965	CMDDNL65T62G113N*	(1) Proprieta` per 7/18 in regime di comunione dei beni con CAMEDDA GIOVANNI ANTONIO fino al 19/07/2011
2	CAMEDDA Giovanni Antonio nato a CABRAS il 23/06/1964	CMDGNN64H23B314W*	(1) Proprieta` per 2/9 fino al 19/07/2011
3	CAMEDDA Giovanni Antonio nato a CABRAS il 23/06/1964	CMDGNN64H23B314W*	(1) Proprieta` per 7/18 in regime di comunione dei beni con CAMEDDA DANIELA fino al 19/07/2011
DATI DERIVANTI DA		RETTIFICA DI INTESTAZIONE ALL'ATTUALITA' del 23/01/2004 protocollo n. OR0062681 in atti dal 29/03/2011 Registrazione: Sede: COMPRAVENDITA NOTAIO ALTIERI (n. 1328.1/2011)	

Situazione degli intestati dal 23/01/2004

N.	DATI ANAGRAFICI	CODICE FISCALE	DIRITTI E ONERI REALI
1	CAMEDDA Daniela nata a ORISTANO il 22/12/1965	CMDDNL65T62G113N*	(1) Proprieta` per 7/18 in regime di comunione dei beni con CAMEDDA GIOVANNI ANTONIO fino al 23/01/2004
2	CAMEDDA Giovanni Antonio nato a CABRAS il 23/06/1964	CMDGNN64H23B314W*	(1) Proprieta` per 7/18 in regime di comunione dei beni con CAMEDDA DANIELA fino al 23/01/2004
3	SANNA LACONI Teologo Eugenio Fu Salvatore		(1) Proprieta` per 4/18 fino al 23/01/2004

Visura storica per immobile

Situazione degli atti informatizzati dall'impianto meccanografico al 21/11/2017

Data: 21/11/2017 - Ora: 15.38.22 Segue

Visura n.: T273424 Pag: 3

DATI DERIVANTI DA	VOLTURA D'UFFICIO del 23/01/2004 protocollo n. OR0067976 Voltura in atti dal 12/06/2006 Repertorio n.: 2768 Rogante: ALTIERI ALESSANDRA Sede: CABRAS Registrazione: Sede: RETT. MOD. UNICO D3 COMPRAVENDITA (n. 5007.15/2006)
--------------------------	---

Situazione degli intestati dal 23/01/2004

N.	DATI ANAGRAFICI	CODICE FISCALE	DIRITTI E ONERI REALI
1	CAMEDDA Daniela nata a ORISTANO il 22/12/1965	CMDDNL65T62G113N*	(1) Proprieta` per 7/18 in regime di comunione dei beni con CAMEDDA GIOVANNI ANTONIO fino al 23/01/2004
2	CAMEDDA Giovanni Antonio nato a CABRAS il 23/06/1964	CMDGNN64H23B314W*	(1) Proprieta` per 7/18 in regime di comunione dei beni con CAMEDDA DANIELA fino al 23/01/2004
3	SANNA LACONI Teologo;EUGENIO FU SALVATORE		DA VERIFICARE fino al 23/01/2004
DATI DERIVANTI DA	ISTRUMENTO (ATTO PUBBLICO) del 23/01/2004 Nota presentata con Modello Unico in atti dal 04/02/2004 Repertorio n.: 2768 Rogante: ALTIERI ALESSANDRA Sede: CABRAS Registrazione: Sede: COMPRAVENDITA (Intestazione e passaggi da esaminare) (n. 445.1/2004)		

Situazione degli intestati relativa ad atto del 29/06/1979 (antecedente all'impianto meccanografico)

N.	DATI ANAGRAFICI	CODICE FISCALE	DIRITTI E ONERI REALI
1	SANNA LACONI Teologo;EUGENIO FU SALVATORE		(1) Proprieta` per 1000/1000 fino al 23/01/2004
DATI DERIVANTI DA	FRAZIONAMENTO del 29/06/1979 protocollo n. 95388 in atti dal 19/07/2001 Registrazione: (n. 30.1/1979)		

Situazione dell'immobile che ha originato il precedente dall'impianto meccanografico

N.	DATI IDENTIFICATIVI			DATI CLASSAMENTO					DATI DERIVANTI DA
	Foglio	Particella	Sub	Porz	Qualità Classe	Superficie(m²)	Deduz	Reddito	
						ha are ca		Dominicale	Agrario
1	63	175		-	SEMINATIVO 3	09 80		L. 2.940	L. 1.960
Notifica						Partita	2119		

L'intestazione alla data della richiesta deriva dai seguenti atti:

Situazione degli intestati dall'impianto meccanografico

N.	DATI ANAGRAFICI	CODICE FISCALE	DIRITTI E ONERI REALI
1	SANNA LACONI Teologo;EUGENIO FU SALVATORE		fino al 29/06/1979
DATI DERIVANTI DA	Impianto meccanografico del 03/10/1985		



Direzione Provinciale di Oristano
Ufficio Provinciale - Territorio
Servizi Catastali

Visura storica per immobile

Situazione degli atti informatizzati dall'impianto meccanografico al 21/11/2017

Data: 21/11/2017 - Ora: 15.38.22

Fine

Visura n.: T273424 Pag: 4

Visura telematica esente per fini istituzionali

* Codice Fiscale Validato in Anagrafe Tributaria

Visura storica per immobile

Situazione degli atti informatizzati dall'impianto meccanografico al 21/11/2017

Data: 21/11/2017 - Ora: 15.38.55 Segue

Visura n.: T273789 Pag: 1

Dati della richiesta	Comune di CABRAS (Codice: B314A)
Catasto Terreni	Sezione di CABRAS (Provincia di ORISTANO)
	Foglio: 63 Particella: 341

INTESTATO

1	DEMANIO DELLO STATO con sede in ROMA	80193210582*	(1) Proprieta` per 1000/1000
---	--------------------------------------	--------------	------------------------------

Situazione dell'Immobile dal 19/07/2001

N.	DATI IDENTIFICATIVI			DATI CLASSAMENTO						DATI DERIVANTI DA
	Foglio	Particella	Sub	Porz	Qualità Classe	Superficie(m²)	Deduz	Reddito		
						ha are ca		Dominicale	Agrario	
1	63	341		-	SEMINATIVO 3	00 23		Euro 0,04 L. 69	Euro 0,02 L. 46	FRAZIONAMENTO del 29/06/1979 protocollo n. 95388 in atti dal 19/07/2001 (n. 30.1/1979)
Notifica						Partita				
Annotazioni				ex mapp 175 sub/b						

Nella variazione sono stati soppressi i seguenti immobili:

- foglio 63 particella 175

Sono stati inoltre variati i seguenti immobili:

- foglio 63 particella 340

L'intestazione alla data della richiesta deriva dai seguenti atti:

Situazione degli intestati dal 24/09/1991

N.	DATI ANAGRAFICI	CODICE FISCALE	DIRITTI E ONERI REALI
1	DEMANIO DELLO STATO con sede in ROMA	80193210582	(1) Proprieta` per 1000/1000
DATI DERIVANTI DA		DECRETO (DISPOSIZIONI DELLE AUTORITA') del 24/09/1991 protocollo n. 95406 Voltura in atti dal 19/07/2001 Repertorio n.: 384 Rogante: PREF. PROV. OR Sede: ORISTANO Registrazione: UR Sede: ORISTANO n: 1674 del 07/10/1991 ESPROPRIO (n. 253.1/1992)	

Situazione degli intestati relativa ad atto del 29/06/1979 (antecedente all'impianto meccanografico)

N.	DATI ANAGRAFICI	CODICE FISCALE	DIRITTI E ONERI REALI
1	SANNA LACONI Teologo;EUGENIO FU SALVATORE		fino al 24/09/1991
DATI DERIVANTI DA		FRAZIONAMENTO del 29/06/1979 protocollo n. 95388 in atti dal 19/07/2001 Registrazione: (n. 30.1/1979)	



Direzione Provinciale di Oristano
Ufficio Provinciale - Territorio
Servizi Catastali

Visura storica per immobile

Situazione degli atti informatizzati dall'impianto meccanografico al 21/11/2017

Data: 21/11/2017 - Ora: 15.38.55 Fine

Visura n.: T273789 Pag: 2

Situazione dell'immobile che ha originato il precedente dall'impianto meccanografico

N.	DATI IDENTIFICATIVI			DATI CLASSAMENTO						DATI DERIVANTI DA	
	Foglio	Particella	Sub	Porz	Qualità Classe	Superficie(m²)	Deduz	Reddito			
						ha are ca		Dominicale	Agrario		
1	63	175		-	SEMINATIVO 3	09 80		L. 2.940	L. 1.960	Impianto meccanografico del 03/10/1985	
Notifica						Partita		2119			

L'intestazione alla data della richiesta deriva dai seguenti atti:

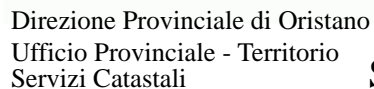
Situazione degli intestati dall'impianto meccanografico

N.	DATI ANAGRAFICI	CODICE FISCALE	DIRITTI E ONERI REALI
1	SANNA LACONI Teologo;EUGENIO FU SALVATORE		fino al 29/06/1979
DATI DERIVANTI DA		Impianto meccanografico del 03/10/1985	

Unità immobiliari n. 1

Visura telematica esente per fini istituzionali

* Codice Fiscale Validato in Anagrafe Tributaria



Visura n.: T274697 Pag: 1

Situazione degli atti informatizzati dall'impianto meccanografico al 21/11/2017

INTESTATO

Situazione dell'Immobile dal 21/12/2009**Situazione dell'Immobile dal 12/06/2006**

N.	DATI IDENTIFICATIVI			DATI CLASSAMENTO						DATI DERIVANTI DA
	Foglio	Particella	Sub	Porz	Qualità Classe	Superficie(m²)	Deduz	Reddito		
						ha are ca		Dominicale	Agrario	
1	63	347		-	SEMINATIVO 3	34 74		Euro 5,38	Euro 3,59	VOLTURA D'UFFICIO del 23/01/2004 protocollo n. OR0067976 in atti dal 12/06/2006 RETT. MOD. UNICO D3 COMPRAVENDITA (n. 5007.16/2006)
Notifica						Partita				
Riserve				1 Atti passaggi intermedi non esistenti						
Annotazioni				ex mapp 177 sub/a						

Sono stati inoltre variati i seguenti immobili:

- foglio 63 particella 360

Segue

Situazione dell'Immobile dal 19/07/2001

N.	DATI IDENTIFICATIVI			DATI CLASSAMENTO						DATI DERIVANTI DA	
	Foglio	Particella	Sub	Porz	Qualità Classe	Superficie(m²)	Deduz	Reddito			
						ha are ca		Dominicale	Agrario		
1	63	347		-	SEMINATIVO 3	34 74		Euro 5,38 L. 10.422	Euro 3,59 L. 6.948	FRAZIONAMENTO del 29/06/1979 protocollo n. 95728 in atti dal 19/07/2001 (n. 30.1/1979)	
Notifica						Partita					
Annotazioni				ex mapp 177 sub/a							

Nella variazione sono stati soppressi i seguenti immobili:

- foglio 63 particella 177

Sono stati inoltre variati i seguenti immobili:

- foglio 63 particella 348

L'intestazione alla data della richiesta deriva dai seguenti atti:

Situazione degli intestati dal 19/07/2011

N.	DATI ANAGRAFICI	CODICE FISCALE	DIRITTI E ONERI REALI
1	COMUNE DI CABRAS con sede in CABRAS	80002210955	(1) Proprieta` per 100/100
DATI DERIVANTI DA		ISTRUMENTO (ATTO PUBBLICO) del 19/07/2011 Trascrizione in atti dal 29/07/2011 Repertorio n.: 17 Rogante: MISCALI ANNARELLA - SEGRE Sede: CABRAS Registrazione: Sede: PERMUTA (n. 3176.2/2011)	

Situazione degli intestati dal 23/01/2004

N.	DATI ANAGRAFICI	CODICE FISCALE	DIRITTI E ONERI REALI
1	CAMEDDA Daniela nata a ORISTANO il 22/12/1965	CMDDNL65T62G113N*	(1) Proprieta` per 7/18 in regime di comunione dei beni con CAMEDDA GIOVANNI ANTONIO fino al 19/07/2011
2	CAMEDDA Giovanni Antonio nato a CABRAS il 23/06/1964	CMDGNN64H23B314W*	(1) Proprieta` per 2/9 fino al 19/07/2011
3	CAMEDDA Giovanni Antonio nato a CABRAS il 23/06/1964	CMDGNN64H23B314W*	(1) Proprieta` per 7/18 in regime di comunione dei beni con CAMEDDA DANIELA fino al 19/07/2011
DATI DERIVANTI DA		RETTIFICA DI INTESTAZIONE ALL'ATTUALITA' del 23/01/2004 protocollo n. OR0062681 in atti dal 29/03/2011 Registrazione: Sede: COMPRAVENDITA NOTAIO ALTIERI (n. 1328.1/2011)	

Situazione degli intestati dal 23/01/2004

N.	DATI ANAGRAFICI	CODICE FISCALE	DIRITTI E ONERI REALI
1	CAMEDDA Daniela nata a ORISTANO il 22/12/1965	CMDDNL65T62G113N*	(1) Proprieta` per 7/18 in regime di comunione dei beni con CAMEDDA GIOVANNI ANTONIO fino al 23/01/2004
2	CAMEDDA Giovanni Antonio nato a CABRAS il 23/06/1964	CMDGNN64H23B314W*	(1) Proprieta` per 7/18 in regime di comunione dei beni con CAMEDDA DANIELA fino al 23/01/2004
3	CAMEDDA Salvatore nato a CABRAS il 04/07/1929	CMDSVT29L04B314M*	(1) Proprieta` per 4/18 fino al 23/01/2004
DATI DERIVANTI DA		VOLTURA D'UFFICIO del 23/01/2004 protocollo n. OR0067976 Voltura in atti dal 12/06/2006 Repertorio n.: 2768 Rogante: ALTIERI ALESSANDRA Sede: CABRAS Registrazione: Sede: RETT. MOD. UNICO D3 COMPRAVENDITA (n. 5007.16/2006)	

Visura storica per immobile

Situazione degli atti informatizzati dall'impianto meccanografico al 21/11/2017

Data: 21/11/2017 - Ora: 15.40.27 Segue

Visura n.: T274697 Pag: 2

Situazione degli intestati dal 23/01/2004

N.	DATI ANAGRAFICI	CODICE FISCALE	DIRITTI E ONERI REALI
1	CAMEDDA Daniela nata a ORISTANO il 22/12/1965	CMDDNL65T62G113N*	(1) Proprieta` per 7/18 in regime di comunione dei beni con CAMEDDA GIOVANNI ANTONIO fino al 23/01/2004
2	CAMEDDA Giovanni Antonio nato a CABRAS il 23/06/1964	CMDGNN64H23B314W*	(1) Proprieta` per 7/18 in regime di comunione dei beni con CAMEDDA DANIELA fino al 23/01/2004
3	CAMEDDA Salvatore nato a CABRAS il 04/07/1929	CMDSVT29L04B314M*	DA VERIFICARE fino al 23/01/2004
DATI DERIVANTI DA		ISTRUMENTO (ATTO PUBBLICO) del 23/01/2004 Nota presentata con Modello Unico in atti dal 04/02/2004 Repertorio n.: 2768 Rogante: ALTIERI ALESSANDRA Sede: CABRAS Registrazione: Sede: COMPRAVENDITA (Intestazione e passaggi da esaminare) (n. 445.1/2004)	

Situazione degli intestati relativa ad atto del 29/06/1979 (antecedente all'impianto meccanografico)

N.	DATI ANAGRAFICI	CODICE FISCALE	DIRITTI E ONERI REALI
1	CAMEDDA Salvatore nato a CABRAS il 04/07/1929	CMDSVT29L04B314M*	(1) Proprieta` fino al 23/01/2004
DATI DERIVANTI DA		FRAZIONAMENTO del 29/06/1979 protocollo n. 95728 in atti dal 19/07/2001 Registrazione: (n. 30.1/1979)	

Situazione dell'immobile che ha originato il precedente dall'impianto meccanografico

N.	DATI IDENTIFICATIVI			DATI CLASSAMENTO					DATI DERIVANTI DA	
	Foglio	Particella	Sub	Porz	Qualità Classe	Superficie(m²)	Deduz	Reddito		
						ha are ca		Dominicale	Agrario	
1	63	177		-	SEMINATIVO 3	35 00		L. 10.500	L. 7.000	Impianto meccanografico del 03/10/1985
Notifica					Partita	3071				

L'intestazione alla data della richiesta deriva dai seguenti atti:

Situazione degli intestati relativa ad atto del 11/03/1983 (antecedente all'impianto meccanografico)

N.	DATI ANAGRAFICI	CODICE FISCALE	DIRITTI E ONERI REALI
1	CAMEDDA Salvatore nato a CABRAS il 04/07/1929	CMDSVT29L04B314M*	(1) Proprieta` fino al 29/06/1979
DATI DERIVANTI DA		ISTRUMENTO (ATTO PUBBLICO) del 11/03/1983 Voltura in atti dal 02/04/1991 Repertorio n.: 96140 Rogante: MICHELE DAVINO Sede: ORISTANO Registrazione: UR Sede: ORISTANO Volume: 273 n: 1194 del 29/03/1983 (n. 125283)	

Situazione degli intestati dall'impianto meccanografico

N.	DATI ANAGRAFICI	CODICE FISCALE	DIRITTI E ONERI REALI
1	MELIS Salvatore;DI GIOVANNI		fino al 11/03/1983
DATI DERIVANTI DA		Impianto meccanografico del 03/10/1985	



Direzione Provinciale di Oristano
Ufficio Provinciale - Territorio
Servizi Catastali

Visura storica per immobile

Situazione degli atti informatizzati dall'impianto meccanografico al 21/11/2017

Data: 21/11/2017 - Ora: 15.40.27 Fine

Visura n.: T274697 Pag: 3

Unità immobiliari n. 1

Visura telematica esente per fini istituzionali

* Codice Fiscale Validato in Anagrafe Tributaria

Visura storica per immobile

Situazione degli atti informatizzati dall'impianto meccanografico al 21/11/2017

Data: 21/11/2017 - Ora: 15.41.06

Segue

Visura n.: T275051 Pag: 1

Dati della richiesta	Comune di CABRAS (Codice: B314A)
Catasto Terreni	Sezione di CABRAS (Provincia di ORISTANO)
	Foglio: 63 Particella: 348

INTESTATO

1	DEMANIO DELLO STATO con sede in ROMA	80193210582*	(1) Proprieta` per 1000/1000
---	--------------------------------------	--------------	------------------------------

Situazione dell'Immobile dal 19/07/2001

N.	DATI IDENTIFICATIVI			DATI CLASSAMENTO						DATI DERIVANTI DA
	Foglio	Particella	Sub	Porz	Qualità Classe	Superficie(m²)	Deduz	Reddito		
						ha are ca		Dominicale	Agrario	
1	63	348		-	SEMINATIVO 3	00 26		Euro 0,04 L. 78	Euro 0,03 L. 52	FRAZIONAMENTO del 29/06/1979 protocollo n. 95728 in atti dal 19/07/2001 (n. 30.1/1979)
Notifica						Partita				
Annotazioni				ex mapp 177 sub/b						

Nella variazione sono stati soppressi i seguenti immobili:

- foglio 63 particella 177

Sono stati inoltre variati i seguenti immobili:

- foglio 63 particella 347

L'intestazione alla data della richiesta deriva dai seguenti atti:

Situazione degli intestati dal 24/09/1991

N.	DATI ANAGRAFICI	CODICE FISCALE	DIRITTI E ONERI REALI
1	DEMANIO DELLO STATO con sede in ROMA	80193210582	(1) Proprieta` per 1000/1000
DATI DERIVANTI DA		DECRETO (DISPOSIZIONI DELLE AUTORITA') del 24/09/1991 protocollo n. 95785 Voltura in atti dal 19/07/2001 Repertorio n.: 384 Rogante: PREF. PROV. OR Sede: ORISTANO Registrazione: UR Sede: ORISTANO n: 1674 del 07/10/1991 ESPROPRIO (n. 253.1/1992)	

Situazione degli intestati relativa ad atto del 29/06/1979 (antecedente all'impianto meccanografico)

N.	DATI ANAGRAFICI	CODICE FISCALE	DIRITTI E ONERI REALI
1	CAMEDDA Salvatore nato a CABRAS il 04/07/1929	CMDSVT29L04B314M*	(1) Proprieta` fino al 24/09/1991
DATI DERIVANTI DA		FRAZIONAMENTO del 29/06/1979 protocollo n. 95728 in atti dal 19/07/2001 Registrazione: (n. 30.1/1979)	

Visura storica per immobile

Situazione degli atti informatizzati dall'impianto meccanografico al 21/11/2017

Data: 21/11/2017 - Ora: 15.41.06 Fine

Visura n.: T275051 Pag: 2

Situazione dell'immobile che ha originato il precedente dall'impianto meccanografico

N.	DATI IDENTIFICATIVI			DATI CLASSAMENTO						DATI DERIVANTI DA	
	Foglio	Particella	Sub	Porz	Qualità Classe	Superficie(m²)	Deduz	Reddito			
						ha are ca		Dominicale	Agrario		
1	63	177		-	SEMINATIVO 3	35 00		L. 10.500	L. 7.000	Impianto meccanografico del 03/10/1985	
Notifica						Partita		3071			

L'intestazione alla data della richiesta deriva dai seguenti atti:

Situazione degli intestati relativa ad atto del 11/03/1983 (antecedente all'impianto meccanografico)

N.	DATI ANAGRAFICI	CODICE FISCALE	DIRITTI E ONERI REALI
1	CAMEDDA Salvatore nato a CABRAS il 04/07/1929	CMDSVT29L04B314M*	(1) Proprieta` fino al 29/06/1979
DATI DERIVANTI DA		ISTRUMENTO (ATTO PUBBLICO) del 11/03/1983 Voltura in atti dal 02/04/1991 Repertorio n.: 96140 Rogante: MICHELE DAVINO Sede: ORISTANO Registrazione: UR Sede: ORISTANO Volume: 273 n: 1194 del 29/03/1983 (n. 125283	

Situazione degli intestati dall'impianto meccanografico

N.	DATI ANAGRAFICI	CODICE FISCALE	DIRITTI E ONERI REALI
1	MELIS Salvatore;DI GIOVANNI		fino al 11/03/1983
DATI DERIVANTI DA		Impianto meccanografico del 03/10/1985	

Unità immobiliari n. 1

Visura telematica esente per fini istituzionali

* Codice Fiscale Validato in Anagrafe Tributaria

Visura storica per immobile

Situazione degli atti informatizzati dall'impianto meccanografico al 21/11/2017

Data: 21/11/2017 - Ora: 15.42.10

Segue

Visura n.: T275676 Pag: 1

Dati della richiesta	Comune di CABRAS (Codice: B314A)
Catasto Terreni	Sezione di CABRAS (Provincia di ORISTANO)
	Foglio: 63 Particella: 360

INTESTATO

1	COMUNE DI CABRAS con sede in CABRAS	80002210955*	(1) Proprieta` per 100/100
---	-------------------------------------	--------------	----------------------------

Situazione dell'Immobile dal 12/06/2006

N.	DATI IDENTIFICATIVI			DATI CLASSAMENTO						DATI DERIVANTI DA
	Foglio	Particella	Sub	Porz	Qualità Classe	Superficie(m²)	Deduz	Reddito		
						ha are ca		Dominicale	Agrario	
1	63	360		-	SEMINATIVO 3	55 86		Euro 8,65	Euro 5,77	VOLTURA D'UFFICIO del 23/01/2004 protocollo n. OR0067976 in atti dal 12/06/2006 RETT. MOD. UNICO D3 COMPRAVENDITA (n. 5007.16/2006)
Notifica						Partita				
Riserve				1 Atti passaggi intermedi non esistenti						
Annotazioni				ex mapp 237 sub/a						

Sono stati inoltre variati i seguenti immobili:

- foglio 63 particella 347

Situazione dell'Immobile dal 25/07/2001

N.	DATI IDENTIFICATIVI			DATI CLASSAMENTO						DATI DERIVANTI DA
	Foglio	Particella	Sub	Porz	Qualità Classe	Superficie(m²)	Deduz	Reddito		
						ha are ca		Dominicale	Agrario	
1	63	360		-	SEMINATIVO 3	55 86		Euro 8,65 L. 16.758	Euro 5,77 L. 11.172	FRAZIONAMENTO del 29/01/1981 protocollo n. 98026 in atti dal 25/07/2001 (n. 30.1/1979)
Notifica						Partita				
Annotazioni				ex mapp 237 sub/a						

Nella variazione sono stati soppressi i seguenti immobili:

- foglio 63 particella 237

Sono stati inoltre variati i seguenti immobili:

- foglio 63 particella 361

L'intestazione alla data della richiesta deriva dai seguenti atti:

Visura storica per immobile

Data: 21/11/2017 - Ora: 15.42.10

Segue

Visura n.: T275676 Pag: 2

Situazione degli atti informatizzati dall'impianto meccanografico al 21/11/2017

Situazione degli intestati dal 19/07/2011

N.	DATI ANAGRAFICI	CODICE FISCALE	DIRITTI E ONERI REALI
1	COMUNE DI CABRAS con sede in CABRAS	80002210955	(1) Proprieta` per 100/100
DATI DERIVANTI DA		ISTRUMENTO (ATTO PUBBLICO) del 19/07/2011 Trascrizione in atti dal 29/07/2011 Repertorio n.: 17 Rogante: MISCALI ANNARELLA - SEGRE Sede: CABRAS Registrazione: Sede: PERMUTA (n. 3176.2/2011)	

Situazione degli intestati dal 23/01/2004

N.	DATI ANAGRAFICI	CODICE FISCALE	DIRITTI E ONERI REALI
1	CAMEDDA Daniela nata a ORISTANO il 22/12/1965	CMDDNL65T62G113N*	(1) Proprieta` per 7/18 in regime di comunione dei beni con CAMEDDA GIOVANNI ANTONIO fino al 19/07/2011
2	CAMEDDA Giovanni Antonio nato a CABRAS il 23/06/1964	CMDGNN64H23B314W*	(1) Proprieta` per 2/9 fino al 19/07/2011
3	CAMEDDA Giovanni Antonio nato a CABRAS il 23/06/1964	CMDGNN64H23B314W*	(1) Proprieta` per 7/18 in regime di comunione dei beni con CAMEDDA DANIELA fino al 19/07/2011
DATI DERIVANTI DA		RETTIFICA DI INTESTAZIONE ALL'ATTUALITA' del 23/01/2004 protocollo n. OR0062681 in atti dal 29/03/2011 Registrazione: Sede: COMPRAVENDITA NOTAIO ALTIERI (n. 1328.1/2011)	

Situazione degli intestati dal 23/01/2004

N.	DATI ANAGRAFICI	CODICE FISCALE	DIRITTI E ONERI REALI
1	CAMEDDA Daniela nata a ORISTANO il 22/12/1965	CMDDNL65T62G113N*	(1) Proprieta` per 7/18 in regime di comunione dei beni con CAMEDDA GIOVANNI ANTONIO fino al 23/01/2004
2	CAMEDDA Giovanni Antonio nato a CABRAS il 23/06/1964	CMDGNN64H23B314W*	(1) Proprieta` per 7/18 in regime di comunione dei beni con CAMEDDA DANIELA fino al 23/01/2004
3	CAMEDDA Salvatore nato a CABRAS il 04/07/1929	CMDSVT29L04B314M*	(1) Proprieta` per 4/18 fino al 23/01/2004
DATI DERIVANTI DA		VOLTURA D'UFFICIO del 23/01/2004 protocollo n. OR0067976 Voltura in atti dal 12/06/2006 Repertorio n.: 2768 Rogante: ALTIERI ALESSANDRA Sede: CABRAS Registrazione: Sede: RETT. MOD. UNICO D3 COMPRAVENDITA (n. 5007.16/2006)	

Situazione degli intestati dal 23/01/2004

N.	DATI ANAGRAFICI	CODICE FISCALE	DIRITTI E ONERI REALI
1	CAMEDDA Daniela nata a ORISTANO il 22/12/1965	CMDDNL65T62G113N*	(1) Proprieta` per 7/18 in regime di comunione dei beni con CAMEDDA GIOVANNI ANTONIO fino al 23/01/2004
2	CAMEDDA Giovanni Antonio nato a CABRAS il 23/06/1964	CMDGNN64H23B314W*	(1) Proprieta` per 7/18 in regime di comunione dei beni con CAMEDDA DANIELA fino al 23/01/2004
3	CAMEDDA Salvatore nato a CABRAS il 04/07/1929	CMDSVT29L04B314M*	DA VERIFICARE fino al 23/01/2004
DATI DERIVANTI DA		ISTRUMENTO (ATTO PUBBLICO) del 23/01/2004 Nota presentata con Modello Unico in atti dal 04/02/2004 Repertorio n.: 2768 Rogante: ALTIERI ALESSANDRA Sede: CABRAS Registrazione: Sede: COMPRAVENDITA (Intestazione e passaggi da esaminare) (n. 445.1/2004)	

Situazione degli intestati relativa ad atto del 29/01/1981 (antecedente all'impianto meccanografico)

N.	DATI ANAGRAFICI	CODICE FISCALE	DIRITTI E ONERI REALI
1	CAMEDDA Salvatore nato a CABRAS il 04/07/1929	CMDSVT29L04B314M*	(1) Proprieta` per 1000/1000 fino al 23/01/2004
DATI DERIVANTI DA		FRAZIONAMENTO del 29/01/1981 protocollo n. 98026 in atti dal 25/07/2001 Registrazione: (n. 30.1/1979)	

Visura storica per immobile

Situazione degli atti informatizzati dall'impianto meccanografico al 21/11/2017

Data: 21/11/2017 - Ora: 15.42.10 Fine

Visura n.: T275676 Pag: 3

Situazione dell'immobile che ha originato il precedente dall'impianto meccanografico

N.	DATI IDENTIFICATIVI			DATI CLASSAMENTO						DATI DERIVANTI DA	
	Foglio	Particella	Sub	Porz	Qualità Classe	Superficie(m²)	Deduz	Reddito			
						ha are ca		Dominicale	Agrario		
1	63	237		-	SEMINATIVO 3	58 55		L. 17.565	L. 11.710	Impianto meccanografico del 03/10/1985	
Notifica						Partita		5371			

L'intestazione alla data della richiesta deriva dai seguenti atti:

Situazione degli intestati dall'impianto meccanografico

N.	DATI ANAGRAFICI	CODICE FISCALE	DIRITTI E ONERI REALI
1	CAMEDDA Salvatore nato a CABRAS il 04/07/1929	CMDSVT29L04B314M*	fino al 29/01/1981
DATI DERIVANTI DA		Impianto meccanografico del 03/10/1985	

Unità immobiliari n. 1

Visura telematica esente per fini istituzionali

* Codice Fiscale Validato in Anagrafe Tributaria

Visura storica per immobile

Situazione degli atti informatizzati dall'impianto meccanografico al 20/11/2017

Data: 20/11/2017 - Ora: 19.55.59

Segue

Visura n.: T368254 Pag: 1

Dati della richiesta	Comune di CABRAS (Codice: B314A)
Catasto Terreni	Sezione di CABRAS (Provincia di ORISTANO)
	Foglio: 63 Particella: 465

INTESTATO

1	COMUNE DI CABRAS		(1) Proprieta` per 1000/1000
---	------------------	--	------------------------------

Situazione dell'Immobile dal 12/02/2014

N.	DATI IDENTIFICATIVI			DATI CLASSAMENTO						DATI DERIVANTI DA	
	Foglio	Particella	Sub	Porz	Qualità Classe	Superficie(m²)	Deduz	Reddito			
						ha are ca		Dominicale	Agrario		
1	63	465		-	PASCOLO 4	00 60		Euro 0,04	Euro 0,02	FRAZIONAMENTO del 05/02/1968 protocollo n. OR0010602 in atti dal 12/02/2014 (n. 3.1/1968)	
Notifica						Partita					
Annotazioni				di stadio: ex mapp. 97/b							

Sono stati inoltre variati i seguenti immobili:

- foglio 63 particella 97

L'intestazione alla data della richiesta deriva dai seguenti atti:

Situazione degli intestati relativa ad atto del 05/02/1968 (antecedente all'impianto meccanografico)

Situazione degli intestati: Relativa ad atto del 05/02/1968 (antecedente un impianto meccanografico)					
N.	DATI ANAGRAFICI			CODICE FISCALE	DIRITTI E ONERI REALI
1	COMUNE DI CABRAS				(1) Proprieta` per 1000/1000
DATI DERIVANTI DA		FRAZIONAMENTO del 05/02/1968 protocollo n. OR0010602 in atti dal 12/02/2014 Registrazione: (n. 3.1/1968)			

Situazione dell'immobile che ha originato il precedente dall'impianto meccanografico

N.	DATI IDENTIFICATIVI			DATI CLASSAMENTO					DATI DERIVANTI DA	
	Foglio	Particella	Sub	Porz	Qualità Classe	Superficie(m²)	Deduz	Reddito		
						ha are ca		Dominicale	Agrario	
1	63	97		-	PASCOLO 4	03 00		Euro 0,19 L. 360	Euro 0,08 L. 150	Impianto meccanografico del 03/10/1985



Direzione Provinciale di Oristano
Ufficio Provinciale - Territorio
Servizi Catastali

Visura storica per immobile

Situazione degli atti informatizzati dall'impianto meccanografico al 20/11/2017

Data: 20/11/2017 - Ora: 19.55.59 Fine

Visura n.: T368254 Pag: 2

Notifica		Partita	703		
----------	--	---------	-----	--	--

L'intestazione alla data della richiesta deriva dai seguenti atti:

Situazione degli intestati dall'impianto meccanografico

N.	DATI ANAGRAFICI	CODICE FISCALE	DIRITTI E ONERI REALI
1	COMUNE DI CABRAS		(1) Proprieta` per 1000/1000
DATI DERIVANTI DA		Impianto meccanografico del 03/10/1985	

Unità immobiliari n. 1

Visura telematica esente per fini istituzionali

* Codice Fiscale Validato in Anagrafe Tributaria

Visura storica per immobile

Situazione degli atti informatizzati dall'impianto meccanografico al 21/11/2017

Data: 21/11/2017 - Ora: 15.52.48 Fine

Visura n.: T282075 Pag: 1

Dati della richiesta	Comune di CABRAS (Codice: B314A)
Catasto Terreni	Sezione di CABRAS (Provincia di ORISTANO)
	Foglio: 64 Particella: 4

INTESTATO

1	COMUNE DI CABRAS		(1) Proprieta` per 1000/1000
---	------------------	--	------------------------------

Situazione dell'Immobile dall'impianto meccanografico

N.	DATI IDENTIFICATIVI			DATI CLASSAMENTO						DATI DERIVANTI DA	
	Foglio	Particella	Sub	Porz	Qualità Classe	Superficie(m²)		Deduz	Reddito		
						ha are ca			Dominicale	Agrario	
1	64	4		-	PASCOLO 2	1	54 68		Euro 27,96 L. 54.138	Euro 23,97 L. 46.404	Impianto meccanografico del 03/10/1985
Notifica						Partita		703			

L'intestazione alla data della richiesta deriva dai seguenti atti:

Situazione degli intestati dall'impianto meccanografico

N.	DATI ANAGRAFICI	CODICE FISCALE	DIRITTI E ONERI REALI
1	COMUNE DI CABRAS		(1) Proprieta` per 1000/1000
DATI DERIVANTI DA		Impianto meccanografico del 03/10/1985	

Unità immobiliari n. 1

Visura telematica esente per fini istituzionali

* Codice Fiscale Validato in Anagrafe Tributaria

Visura storica per immobile

Data: 21/11/2017 - Ora: 15.54.20 Fine

Visura n.: T282953 Pag: 1

Situazione degli atti informatizzati dall'impianto meccanografico al 21/11/2017

Dati della richiesta	Comune di CABRAS (Codice: B314A)
Catasto Terreni	Sezione di CABRAS (Provincia di ORISTANO)
	Foglio: 64 Particella: 5

INTESTATO

1	COMUNE DI CABRAS		(1) Proprieta` per 1000/1000
---	------------------	--	------------------------------

Situazione dell'Immobile dall'impianto meccanografico

N.	DATI IDENTIFICATIVI			DATI CLASSAMENTO						DATI DERIVANTI DA	
	Foglio	Particella	Sub	Porz	Qualità Classe	Superficie(m²)	Deduz	Reddito			
						ha are ca		Dominicale	Agrario		
1	64	5		-	PASCOLO 2	1 64 75		Euro 29,78 L. 57.663	Euro 25,53 L. 49.425	Impianto meccanografico del 03/10/1985	
Notifica						Partita	703				

L'intestazione alla data della richiesta deriva dai seguenti atti:

Situazione degli intestati dall'impianto meccanografico

N.	DATI ANAGRAFICI	CODICE FISCALE	DIRITTI E ONERI REALI
1	COMUNE DI CABRAS		(1) Proprieta` per 1000/1000
DATI DERIVANTI DA		Impianto meccanografico del 03/10/1985	

Unità immobiliari n. 1

Visura telematica esente per fini istituzionali

* Codice Fiscale Validato in Anagrafe Tributaria

Visura storica per immobile

Situazione degli atti informatizzati al 20/02/2023

Dati della richiesta	Comune di CABRAS (Codice:B314A)
Catasto Terreni	Sezione CABRAS (Provincia di ORISTANO)
	Foglio: 64 Particella: 12

INTESTATO

1	COMUNE DI CABRAS CON SEDE IN CABRAS	80002210955*	(1) Proprieta' 1000/1000
---	-------------------------------------	--------------	--------------------------

Unità immobiliare dall'impianto meccanografico

N.	DATI IDENTIFICATIVI			DATI CLASSAMENTO					DATI DERIVANTI DA	
	Foglio	Particella	Sub	Porz	Qualità Classe	Superficie(m²)	Deduz	Reddito		
						ha are ca		Dominicale	Agrario	
1	64	12		-	STAGN PESCA	49 90				Impianto meccanografico del 03/10/1985
Notifica						Partita	7801			

L'intestazione alla data della richiesta deriva dai seguenti atti:

Situazione degli intestati dal 02/12/2015

N.	DATI ANAGRAFICI	CODICE FISCALE	DIRITTI E ONERI REALI
1	COMUNE DI CABRAS CON SEDE IN CABRAS	80002210955*	(1) Proprieta' 1000/1000
DATI DERIVANTI DA		Atto amministrativo DECRETO (DISPOSIZIONI DELLE AUTORITA') del 02/12/2015 Pubblico ufficiale MASALA GIANNI SANDRO Sede CABRAS (OR) Repertorio n. 46 - IMMOBILI SUSCETTIBILI DI VALORIZZAZIONE O DI DISMISSIONE EX ART. 58 DEL D.L. 112 DEL 2008. Trascrizione n. 4244.1/2016 Reparto PI di ORISTANO in atti dal 13/09/2016	

Situazione degli intestati relativa ad atto del 01/03/1982 (antecedente all'impianto meccanografico)

N.	DATI ANAGRAFICI	CODICE FISCALE	DIRITTI E ONERI REALI
1	URAS Antonio nato a ORISTANO (OR) il 21/05/1920	RSUNTN20E21G113I*	(1) Proprieta' 3/900 fino al 02/12/2015
2	URAS Manlio nato a ORISTANO (OR) il 17/04/1910	RSUMNL10D17G113U*	(1) Proprieta' 3/900 fino al 02/12/2015
3	URAS Aldo nato a ORISTANO (OR) il 12/05/1913	RSULDA13E12G113O*	(1) Proprieta' 3/900 fino al 02/12/2015
4	URAS Giulio nato a ORISTANO (OR) il 18/12/1916	RSUGLI16T18G113K*	(1) Proprieta' 3/900 fino al 02/12/2015
5	CORRIAS Alfredo ; Fu Eugenio		(1) Proprieta' 15/900 fino al 02/12/2015
6	OPPO Maria Laura nata a NAPOLI (NA) il 03/07/1921	PPOMLR21L43F839B*	(1) Proprieta' 5/900 fino al 02/12/2015
7	OPPO Antonella nata a NAPOLI (NA) il 03/07/1921	PPONNL21L43F839M*	(1) Proprieta' 5/900 fino al 02/12/2015
8	URAS Carlo nato a ORISTANO (OR) il 04/09/1911	RSUCLG11P04G113D*	(1) Proprieta' 3/900 fino al 02/12/2015

Visura storica per immobile

Situazione degli atti informatizzati al 20/02/2023

9	OPPO Giorgio nato a ROMA (RM) il 15/09/1916	PPOGRG16P15H501O*	(1) Proprieta' 5/900 fino al 02/12/2015
10	CORRIAS Corrado ; Fu Eugenio		(1) Proprieta' 15/900 fino al 02/12/2015
11	CORRIAS Sara ; Fu Eugenio Ved Pitzurra		(1) Proprieta' 15/900 fino al 02/12/2015
12	CORRIAS Ruggero ; Fu Eugenio		(1) Proprieta' 15/900 fino al 02/12/2015
DATI DERIVANTI DA		DENUNZIA (NEI PASSAGGI PER CAUSA DI MORTE) del 01/03/1982 - UR Sede ORISTANO (OR) Registrazione Volume 584 n. 27 registrato in data 03/06/1982 - Voltura n. 2411.3/1982 in atti dal 26/11/1992	

Situazione degli intestati relativa ad atto del 24/01/1981 (antecedente all'impianto meccanografico)

N.	DATI ANAGRAFICI	CODICE FISCALE	DIRITTI E ONERI REALI
1	OPPO Giorgio nato a ROMA (RM) il 15/09/1916	PPOGRG16P15H501O*	(1) Proprieta' 1/180 fino al 01/03/1982
2	OPPO Antonella nata a NAPOLI (NA) il 03/07/1921	PPONNL21L43F839M*	(1) Proprieta' 1/180 fino al 01/03/1982
3	OPPO Maria Laura nata a NAPOLI (NA) il 03/07/1921	PPOMLR21L43F839B*	(1) Proprieta' 1/180 fino al 01/03/1982
DATI DERIVANTI DA		DENUNZIA (NEI PASSAGGI PER CAUSA DI MORTE) del 24/01/1981 Pubblico ufficiale ENZO CHIALAMBERTO Sede ROMA (RM) - UR Sede ROMA (RM) Registrazione Volume 9211 n. 38 registrato in data 21/07/1981 - Voltura n. 34381 in atti dal 02/04/1991	

Situazione degli intestati dall'impianto meccanografico

N.	DATI ANAGRAFICI	CODICE FISCALE	DIRITTI E ONERI REALI
1	ROVELLO Giulia ; Fu Pompeo Ved Dubois		(3) Comproprietario fino al 02/12/2015
2	AZIENDA PESCHIERA PONTIS DI ORISTANO DI DR EFISIO CARTA FU ANGELO		(3) Comproprietario fino al 02/12/2015
3	PIETRI Luigi ; Fu Pietro		(3) Comproprietario fino al 02/12/2015
4	CARTA Maria ; Fu Raimondo Mar Angioni		(3) Comproprietario fino al 02/12/2015
5	CARTA Vincenzina ; Fu Angelo		(3) Comproprietario fino al 02/12/2015
6	CARTA Luisa ; Fu Raimondo Ved Colomo		(3) Comproprietario fino al 02/12/2015
7	BOI Angela ; Fu Giuseppe Mar Delfino		(3) Comproprietario fino al 02/12/2015
8	BOI Angelina ; Fu Vincenzo Ved Cominacini		(3) Comproprietario fino al 02/12/2015
9	BOI Annunziata ; Fu Vincenzo Ved Chessa		(3) Comproprietario fino al 02/12/2015
10	BOI Carmelina ; Fu Vincenzo		(3) Comproprietario fino al 02/12/2015
11	CAMPUS Giuseppina ; Fu Maurizio Mar Colonna		(3) Comproprietario fino al 02/12/2015
12	CARTA Annetta ; Fu Luigi Ved Nebiolo		(3) Comproprietario fino al 02/12/2015
13	CARTA Antonietta ; Fu Raimondo Mar Marcelletti		(3) Comproprietario fino al 02/12/2015
14	CAMPUS Maria ; Fu Maurizio		(3) Comproprietario fino al 02/12/2015
15	LUGAS Mario ; Di Paolo		(3) Comproprietario fino al 02/12/2015
16	NEBIOLO Carlo ; Fu Giuseppe		(3) Comproprietario fino al 02/12/2015
17	CORRIAS Alfredo ; Fu Eugenio		(3) Comproprietario fino al 01/03/1982
18	CORRIAS Corrado ; Fu Eugenio		(3) Comproprietario fino al 01/03/1982
19	CORRIAS Ruggero ; Fu Eugenio		(3) Comproprietario fino al 01/03/1982
20	CORRIAS Giulia ; Fu Eugenio Ved Uras		(3) Comproprietario fino al 01/03/1982
21	CORRIAS Sara ; Fu Eugenio Ved Pitzurra		(3) Comproprietario fino al 01/03/1982
22	CORRIAS Cornelia ; Fu Eugenio Mar Oppo		(3) Comproprietario fino al 24/01/1981

Visura storica per immobile

Situazione degli atti informatizzati al 20/02/2023

DATI DERIVANTI DA	Impianto meccanografico del 03/10/1985
-------------------	--

Visura telematica esente per fini istituzionali

* Codice Fiscale Validato in Anagrafe Tributaria.

Visura storica per immobile

Situazione degli atti informatizzati al 20/02/2023

Dati della richiesta	Comune di CABRAS (Codice:B314A)
Catasto Terreni	Sezione CABRAS (Provincia di ORISTANO)
	Foglio: 64 Particella: 14

INTESTATO

1	COMUNE DI CABRAS	*	(1) Proprieta' 1000/1000
---	------------------	---	--------------------------

Unità immobiliare dall'impianto meccanografico

N.	DATI IDENTIFICATIVI			DATI CLASSAMENTO					DATI DERIVANTI DA	
	Foglio	Particella	Sub	Porz	Qualità Classe	Superficie(m²)	Deduz	Reddito		
						ha are ca		Dominicale	Agrario	
1	64	14		-	STAGN PESCA	10 80				Impianto meccanografico del 03/10/1985
Notifica						Partita	703			

L'intestazione alla data della richiesta deriva dai seguenti atti:

Situazione degli intestati dall'impianto meccanografico

N.	DATI ANAGRAFICI	CODICE FISCALE	DIRITTI E ONERI REALI
1	COMUNE DI CABRAS	*	(1) Proprieta' 1000/1000
DATI DERIVANTI DA		Impianto meccanografico del 03/10/1985	

Visura telematica esente per fini istituzionali

* Codice Fiscale Validato in Anagrafe Tributaria.

Visura storica per immobile

Situazione degli atti informatizzati dall'impianto meccanografico al 27/10/2016

Data: 27/10/2016 - Ora: 13.27.42

Segue

Visura n.: T196199 Pag: 1

Dati della richiesta	Comune di CABRAS (Codice: B314A)
Catasto Terreni	Sezione di CABRAS (Provincia di ORISTANO)
	Foglio: 64 Particella: 194

INTESTATO

1	COMUNE DI CABRAS con sede in CABRAS	80002210955*	(1) Proprieta` per 1000/1000
---	-------------------------------------	--------------	------------------------------

Situazione dell'Immobile dal 22/03/2001

N.	DATI IDENTIFICATIVI			DATI CLASSAMENTO						DATI DERIVANTI DA
	Foglio	Particella	Sub	Porz	Qualità Classe	Superficie(m²)	Deduz	Reddito		
						ha are ca		Dominicale	Agrario	
1	64	194		-	PASCOLO 2	40 10		Euro 7,25 L. 14.035	Euro 6,21 L. 12.030	FRAZIONAMENTO del 11/04/1970 protocollo n. 34129 in atti dal 22/03/2001 (n. 11.1/1970)
Notifica						Partita				
Annotazioni				ex mapp 1 sub/b						

Nella variazione sono stati soppressi i seguenti immobili:

- foglio 64 particella 1

Sono stati inoltre variati i seguenti immobili:

- foglio 64 particella 193

L'intestazione alla data della richiesta deriva dai seguenti atti:

Situazione degli intestati dal 02/12/2015

N.	DATI ANAGRAFICI	CODICE FISCALE	DIRITTI E ONERI REALI
1	COMUNE DI CABRAS con sede in CABRAS	80002210955	(1) Proprieta` per 1000/1000
DATI DERIVANTI DA		DECRETO (DISPOSIZIONI DELLE AUTORITA') del 02/12/2015 Trascrizione in atti dal 13/09/2016 Repertorio n.: 46 Rogante: MASALA GIANNI SANDRO Sede: CABRAS Registrazione: IMMOBILI SUSCETTIBILI DI VALORIZZAZIONE O DI DISMISSIONE EX ART. 58 DEL D. L. 112 DEL 2008. (n. 4244.1/2016)	

Situazione degli intestati relativa ad atto del 11/04/1970 (antecedente all'impianto meccanografico)

N.	DATI ANAGRAFICI	CODICE FISCALE	DIRITTI E ONERI REALI
1	AZIENDA PESCHIERA PONTIS DI ORISTANO DI DR EFISIO CARTA FU ANGELO		Comproprietario fino al 02/12/2015
2	BOI Angelina;FU VINCENZO VED COMINACINI		Comproprietario fino al 02/12/2015
3	BOI Annunziata;FU VINCENZO VED CHESSA		Comproprietario fino al 02/12/2015
4	BOI Carmelina;FU VINCENZO		Comproprietario fino al 02/12/2015
5	CAMPUS Giuseppina;FU MAURIZIO MAR COLONNA		Comproprietario fino al 02/12/2015

Visura storica per immobile

Situazione degli atti informatizzati dall'impianto meccanografico al 27/10/2016

Data: 27/10/2016 - Ora: 13.27.42

Segue

Visura n.: T196199 Pag: 2

6	CAMPUS Maria;FU MAURIZIO		Comproprietario fino al 02/12/2015
7	CARTA Annetta;FU LUIGI VED NEBIOLO		Comproprietario fino al 02/12/2015
8	CARTA Antonietta;FU RAIMONDO MAR MARCELLETTI		Comproprietario fino al 02/12/2015
9	CARTA Luisa;FU RAIMONDO VED COLOMO		Comproprietario fino al 02/12/2015
10	CARTA Maria;FU RAIMONDO MAR ANGIONI		Comproprietario fino al 02/12/2015
11	CARTA Vincenzina;FU ANGELO		Comproprietario fino al 02/12/2015
12	CORRIAS Alfredo;FU EUGENIO		(1) Proprieta` per 15/900 fino al 02/12/2015
13	CORRIAS Corrado;FU EUGENIO		(1) Proprieta` per 15/900 fino al 02/12/2015
14	CORRIAS Ruggero;FU EUGENIO		(1) Proprieta` per 15/900 fino al 02/12/2015
15	CORRIAS Sara;FU EUGENIO VED PITZURRA		(1) Proprieta` per 15/900 fino al 02/12/2015
16	LUGAS Mario;DI PAOLO		Comproprietario fino al 02/12/2015
17	NEBIOLO Carlo;FU GIUSEPPE		Comproprietario fino al 02/12/2015
18	OPPO Antonella nata a NAPOLI il 03/07/1921	PPONNL21L43F839M*	(1) Proprieta` per 5/900 fino al 02/12/2015
19	OPPO Giorgio nato a ROMA il 15/09/1916	PPOGRG16P15H501O*	(1) Proprieta` per 5/900 fino al 02/12/2015
20	OPPO Maria Laura nata a NAPOLI il 03/07/1921	PPOMLR21L43F839B*	(1) Proprieta` per 5/900 fino al 02/12/2015
21	PIETRI Luigi;FU PIETRO		Comproprietario fino al 02/12/2015
22	ROVELLO Giulia;FU POMPEO VED DUBOIS		Comproprietario fino al 02/12/2015
23	URAS Antonio nato a ORISTANO il 21/05/1920	RSUNTN20E21G113I*	(1) Proprieta` per 3/900 fino al 02/12/2015
24	URAS Giulio nato a ORISTANO il 18/12/1916	RSUGLI16T18G113K*	(1) Proprieta` per 3/900 fino al 02/12/2015
25	URAS Manlio nato a ORISTANO il 17/04/1910	RSUMNL10D17G113U*	(1) Proprieta` per 3/900 fino al 02/12/2015
26	BOI Angela;FU GIUSEPPE MAR DELFINO		Comproprietario fino al 02/12/2015
27	URAS Aldo nato a ORISTANO il 12/05/1913	RSULDA13E12G113O*	(1) Proprieta` per 3/900 fino al 02/12/2015
28	URAS Carlo nato a ORISTANO il 04/09/1911	RSUCLG11P04G113D*	(1) Proprieta` per 3/900 fino al 02/12/2015
DATI DERIVANTI DA		FRAZIONAMENTO del 11/04/1970 protocollo n. 34129 in atti dal 22/03/2001 Registrazione: (n. 11.1/1970)	

Situazione dell'immobile che ha originato il precedente dall'impianto meccanografico

N.	DATI IDENTIFICATIVI			DATI CLASSAMENTO						DATI DERIVANTI DA	
	Foglio	Particella	Sub	Porz	Qualità Classe	Superficie(m²)		Deduz	Reddito		
						ha are ca			Dominicale	Agrario	
1	64	1		-	PASCOLO 2	2	50 10		L. 87.535	L. 75.030	Impianto meccanografico del 03/10/1985
Notifica						Partita					

L'intestazione alla data della richiesta deriva dai seguenti atti:

Visura storica per immobile

Situazione degli atti informatizzati dall'impianto meccanografico al 27/10/2016

Data: 27/10/2016 - Ora: 13.27.42

Segue

Visura n.: T196199 Pag: 3

Situazione degli intestati relativa ad atto del 01/03/1982 (antecedente all'impianto meccanografico)

N.	DATI ANAGRAFICI	CODICE FISCALE	DIRITTI E ONERI REALI
1	CORRIAS Alfredo;FU EUGENIO		(1) Proprieta` per 15/900 fino al 11/04/1970
2	CORRIAS Corrado;FU EUGENIO		(1) Proprieta` per 15/900 fino al 11/04/1970
3	CORRIAS Ruggero;FU EUGENIO		(1) Proprieta` per 15/900 fino al 11/04/1970
4	CORRIAS Sara;FU EUGENIO VED PITZURRA		(1) Proprieta` per 15/900 fino al 11/04/1970
5	OPPO Antonella nata a NAPOLI il 03/07/1921	PPONNL21L43F839M*	(1) Proprieta` per 5/900 fino al 11/04/1970
6	OPPO Giorgio nato a ROMA il 15/09/1916	PPOGRG16P15H501O*	(1) Proprieta` per 5/900 fino al 11/04/1970
7	OPPO Maria Laura nata a NAPOLI il 03/07/1921	PPOMLR21L43F839B*	(1) Proprieta` per 5/900 fino al 11/04/1970
8	URAS Aldo nato a ORISTANO il 12/05/1913	RSULDA13E12G113O*	(1) Proprieta` per 3/900 fino al 11/04/1970
9	URAS Antonio nato a ORISTANO il 21/05/1920	RSUNTN20E21G113I*	(1) Proprieta` per 3/900 fino al 11/04/1970
10	URAS Carlo nato a ORISTANO il 04/09/1911	RSUCLG11P04G113D*	(1) Proprieta` per 3/900 fino al 11/04/1970
11	URAS Giulio nato a ORISTANO il 18/12/1916	RSUGLI16T18G113K*	(1) Proprieta` per 3/900 fino al 11/04/1970
12	URAS Manlio nato a ORISTANO il 17/04/1910	RSUMNL10D17G113U*	(1) Proprieta` per 3/900 fino al 11/04/1970
DATI DERIVANTI DA		DENUNZIA (NEI PASSAGGI PER CAUSA DI MORTE) del 01/03/1982 in atti dal 26/11/1992 Registrazione: UR Sede: ORISTANO Volume: 584 n: 27 del 03/06/1982 (n. 2411.3/1982)	

Situazione degli intestati relativa ad atto del 24/01/1981 (antecedente all'impianto meccanografico)

N.	DATI ANAGRAFICI	CODICE FISCALE	DIRITTI E ONERI REALI
1	OPPO Antonella nata a NAPOLI il 03/07/1921	PPONNL21L43F839M*	(1) Proprieta` per 1/180 fino al 01/03/1982
2	OPPO Giorgio nato a ROMA il 15/09/1916	PPOGRG16P15H501O*	(1) Proprieta` per 1/180 fino al 01/03/1982
3	OPPO Maria Laura nata a NAPOLI il 03/07/1921	PPOMLR21L43F839B*	(1) Proprieta` per 1/180 fino al 01/03/1982
DATI DERIVANTI DA		DENUNZIA (NEI PASSAGGI PER CAUSA DI MORTE) del 24/01/1981 Voltura in atti dal 02/04/1991 Rogante: ENZO CHIALAMBERTO Sede: ROMA Registrazione: UR Sede: ROMA Volume: 9211 n: 38 del 21/07/1981 (n. 34381)	

Situazione degli intestati dall'impianto meccanografico

N.	DATI ANAGRAFICI	CODICE FISCALE	DIRITTI E ONERI REALI
1	CORRIAS Alfredo;FU EUGENIO		Comproprietario fino al 01/03/1982
2	CORRIAS Corrado;FU EUGENIO		Comproprietario fino al 01/03/1982
3	CORRIAS Giulia;FU EUGENIO VED URAS		Comproprietario fino al 01/03/1982
4	CORRIAS Ruggero;FU EUGENIO		Comproprietario fino al 01/03/1982
5	CORRIAS Sara;FU EUGENIO VED PITZURRA		Comproprietario fino al 01/03/1982
6	CORRIAS Cornelia;FU EUGENIO MAR OPPO		Comproprietario fino al 24/01/1981
7	AZIENDA PESCHIERA PONTIS DI ORISTANO DI DR EFISIO CARTA FU ANGELO		Comproprietario fino al 11/04/1970
8	BOI Angela;FU GIUSEPPE MAR DELFINO		Comproprietario fino al 11/04/1970
9	BOI Angelina;FU VINCENZO VED COMINACINI		Comproprietario fino al 11/04/1970
10	BOI Annunziata;FU VINCENZO VED CHESSA		Comproprietario fino al 11/04/1970
11	BOI Carmelina;FU VINCENZO		Comproprietario fino al 11/04/1970
12	CAMPUS Giuseppina;FU MAURIZIO MAR COLONNA		Comproprietario fino al 11/04/1970
13	CAMPUS Maria;FU MAURIZIO		Comproprietario fino al 11/04/1970
14	CARTA Annetta;FU LUIGI VED NEBIOLO		Comproprietario fino al 11/04/1970
15	CARTA Antonietta;FU RAIMONDO MAR MARCELLETTI		Comproprietario fino al 11/04/1970

Visura storica per immobile

Situazione degli atti informatizzati dall'impianto meccanografico al 27/10/2016

Data: 27/10/2016 - Ora: 13.27.42 Fine

Visura n.: T196199 Pag: 4

16	CARTA Luisa;FU RAIMONDO VED COLOMO		Comproprietario fino al 11/04/1970
17	CARTA Maria;FU RAIMONDO MAR ANGIONI		Comproprietario fino al 11/04/1970
18	CARTA Vincenzina;FU ANGELO		Comproprietario fino al 11/04/1970
19	LUGAS Mario;DI PAOLO		Comproprietario fino al 11/04/1970
20	NEBIOLO Carlo;FU GIUSEPPE		Comproprietario fino al 11/04/1970
21	PIETRI Luigi;FU PIETRO		Comproprietario fino al 11/04/1970
22	ROVELLO Giulia;FU POMPEO VED DUBOIS		Comproprietario fino al 11/04/1970
DATI DERIVANTI DA		Impianto meccanografico del 03/10/1985	

Unità immobiliari n. 1

Visura telematica esente per fini istituzionali

* Codice Fiscale Validato in Anagrafe Tributaria

Visura storica per immobile

Situazione degli atti informatizzati al 12/03/2023

Dati della richiesta	Comune di CABRAS (Codice:B314A)
Catasto Terreni	Sezione CABRAS (Provincia di ORISTANO)
	Foglio: 64 Particella: 325

INTESTATO

1	COMUNE DI CABRAS CON SEDE IN CABRAS	80002210955*	(1) Proprieta' 1000/1000
---	-------------------------------------	--------------	--------------------------

Unità immobiliare dal 24/02/2014

N.	DATI IDENTIFICATIVI			DATI CLASSAMENTO						DATI DERIVANTI DA	
	Foglio	Particella	Sub	Porz	Qualità Classe	Superficie(m²)		Deduz	Reddito		
						ha are ca			Dominicale	Agrario	
1	64	325		-	PASCOLO 2	00 43			Euro 0,08	Euro 0,07	REVISIONE DI ELEMENTI CENSUARI del 24/02/2014 Pratica n. OR0013241 in atti dal 24/02/2014 VAR. IDENTIF. VEDI F. 64 MAPP. 325 (n. 1319.1/2014)
Notifica						Partita					
Annotazioni				di stadio: EX MAPP. 7364 DEL F. 44 (VEDI FRAZ. 6/82 E TM 7991/82)							

Nella variazione sono stati soppressi i seguenti immobili:

Foglio:44 Particella:7364 ;

L'intestazione alla data della richiesta deriva dai seguenti atti:

Situazione degli intestati dal 02/12/2015

N.	DATI ANAGRAFICI	CODICE FISCALE	DIRITTI E ONERI REALI
1	COMUNE DI CABRAS CON SEDE IN CABRAS	80002210955*	(1) Proprieta' 1000/1000
DATI DERIVANTI DA		Atto amministrativo DECRETO (DISPOSIZIONI DELLE AUTORITA') del 02/12/2015 Pubblico ufficiale MASALA GIANNI SANDRO Sede CABRAS (OR) Repertorio n. 46 - IMMOBILI SUSCETTIBILI DI VALORIZZAZIONE O DI DISMISSIONE EX ART. 58 DEL D.L. 112 DEL 2008. Trascrizione n. 4244.1/2016 Reparto PI di ORISTANO in atti dal 13/09/2016	

Situazione degli intestati dal 24/02/2014

N.	DATI ANAGRAFICI	CODICE FISCALE	DIRITTI E ONERI REALI
1	BOI Annunziata ; Fu Vincenzo Ved Chessa		(3) Comproprietario fino al 02/12/2015
2	BOI Angelina ; Fu Vincenzo Ved Cominacini		(3) Comproprietario fino al 02/12/2015
3	BOI Angela ; Fu Giuseppe Mar Delfino		(3) Comproprietario fino al 02/12/2015
4	CARTA Vincenzina ; Fu Angelo		(3) Comproprietario fino al 02/12/2015
5	CARTA Maria ; Fu Raimondo Mar Angioni		(3) Comproprietario fino al 02/12/2015

Visura storica per immobile

Situazione degli atti informatizzati al 12/03/2023

6	CARTA Luisa ; Fu Raimondo Ved Colomo		(3) Comproprietario	fino al 02/12/2015
7	CARTA Antonietta ; Fu Raimondo Mar Marcelletti		(3) Comproprietario	fino al 02/12/2015
8	CAMPUS Maria ; Fu Maurizio		(3) Comproprietario	fino al 02/12/2015
9	CARTA Annetta ; Fu Luigi Ved Nebiolo		(3) Comproprietario	fino al 02/12/2015
10	BOI Carmelina ; Fu Vincenzo		(3) Comproprietario	fino al 02/12/2015
11	CAMPUS Giuseppina ; Fu Maurizio Mar Colonna		(3) Comproprietario	fino al 02/12/2015
12	PIETRI Luigi ; Fu Pietro		(3) Comproprietario	fino al 02/12/2015
13	ROVELLO Giulia ; Fu Pompeo Ved Dubois		(3) Comproprietario	fino al 02/12/2015
14	AZIENDA PESCHIERA PONTIS DI ORISTANO DI DR EFISIO CARTA FU ANGELO		(3) Comproprietario	fino al 02/12/2015
15	NEBIOLO Carlo ; Fu Giuseppe		(3) Comproprietario	fino al 02/12/2015
16	LUGAS Mario ; Di Paolo		(3) Comproprietario	fino al 02/12/2015
17	OPPO Antonella nata a NAPOLI (NA) il 03/07/1921	PPONNL21L43F839M*	(1) Proprieta'	5/900 fino al 02/12/2015
18	URAS Carlo nato a ORISTANO (OR) il 04/09/1911	RSUCLG11P04G113D*	(1) Proprieta'	3/900 fino al 02/12/2015
19	URAS Giulio nato a ORISTANO (OR) il 18/12/1916	RSUGLI16T18G113K*	(1) Proprieta'	3/900 fino al 02/12/2015
20	URAS Aldo nato a ORISTANO (OR) il 12/05/1913	RSULDA13E12G113O*	(1) Proprieta'	3/900 fino al 02/12/2015
21	URAS Manlio nato a ORISTANO (OR) il 17/04/1910	RSUMNL10D17G113U*	(1) Proprieta'	3/900 fino al 02/12/2015
22	URAS Antonio nato a ORISTANO (OR) il 21/05/1920	RSUNT20E21G113I*	(1) Proprieta'	3/900 fino al 02/12/2015
23	OPPO Giorgio nato a ROMA (RM) il 15/09/1916	PPOGRG16P15H501O*	(1) Proprieta'	5/900 fino al 02/12/2015
24	OPPO Maria Laura nata a NAPOLI (NA) il 03/07/1921	PPOMLR21L43F839B*	(1) Proprieta'	5/900 fino al 02/12/2015
25	CORRIAS Alfredo ; Fu Eugenio		(1) Proprieta'	15/900 fino al 02/12/2015
26	CORRIAS Corrado ; Fu Eugenio		(1) Proprieta'	15/900 fino al 02/12/2015
27	CORRIAS Ruggero ; Fu Eugenio		(1) Proprieta'	15/900 fino al 02/12/2015
28	CORRIAS Sara ; Fu Eugenio Ved Pitzurra		(1) Proprieta'	15/900 fino al 02/12/2015
DATI DERIVANTI DA		REVISIONE DI ELEMENTI CENSUARI del 24/02/2014 Pratica n. OR0013241 in atti dal 24/02/2014 VAR. IDENTIF. VEDI F. 64 MAPP. 325 (n. 1319.1/2014)		

Situazione dell'unità immobiliare che ha originato il precedente dal 18/10/2005

N.	DATI IDENTIFICATIVI			DATI CLASSAMENTO						DATI DERIVANTI DA	
	Foglio	Particella	Sub	Porz	Qualità Classe	Superficie(m²)	Deduz	Reddito			
						ha are ca		Dominicale	Agrario		
1	44	7364		-	PASCOLO 2	00 43		Euro 0,08	Euro 0,07	FRAZIONAMENTO del 16/02/1982 Pratica n. OR0115353 in atti dal 18/10/2005 FRZ. IST. N.115306/05 (n. 6.1/1982)	
Notifica						Partita					
Annotazioni				di immobile: EX. M.LE.2138 SUB.B							

Sono stati inoltre variati i seguenti immobili:

Foglio:44 Particella:2138 ;

Visura storica per immobile
Situazione degli atti informatizzati al 12/03/2023

L'intestazione alla data della richiesta deriva dai seguenti atti:

Situazione degli intestati relativa ad atto del 16/02/1982 (antecedente all'impianto meccanografico)

N.	DATI ANAGRAFICI	CODICE FISCALE	DIRITTI E ONERI REALI
1	BOI Annunziata ; Fu Vincenzo Ved Chessa		(3) Comproprietario fino al 24/02/2014
2	BOI Angelina ; Fu Vincenzo Ved Cominacini		(3) Comproprietario fino al 24/02/2014
3	BOI Angela ; Fu Giuseppe Mar Delfino		(3) Comproprietario fino al 24/02/2014
4	CARTA Vincenzina ; Fu Angelo		(3) Comproprietario fino al 24/02/2014
5	CARTA Maria ; Fu Raimondo Mar Angioni		(3) Comproprietario fino al 24/02/2014
6	CARTA Luisa ; Fu Raimondo Ved Colomo		(3) Comproprietario fino al 24/02/2014
7	CARTA Antonietta ; Fu Raimondo Mar Marcelletti		(3) Comproprietario fino al 24/02/2014
8	CAMPUS Maria ; Fu Maurizio		(3) Comproprietario fino al 24/02/2014
9	CARTA Annetta ; Fu Luigi Ved Nebiolo		(3) Comproprietario fino al 24/02/2014
10	BOI Carmelina ; Fu Vincenzo		(3) Comproprietario fino al 24/02/2014
11	CAMPUS Giuseppina ; Fu Maurizio Mar Colonna		(3) Comproprietario fino al 24/02/2014
12	PIETRI Luigi ; Fu Pietro		(3) Comproprietario fino al 24/02/2014
13	ROVELLO Giulia ; Fu Pompeo Ved Dubois		(3) Comproprietario fino al 24/02/2014
14	AZIENDA PESCHIERA PONTIS DI ORISTANO DI DR EFISIO CARTA FU ANGELO		(3) Comproprietario fino al 24/02/2014
15	NEBIOLO Carlo ; Fu Giuseppe		(3) Comproprietario fino al 24/02/2014
16	LUGAS Mario ; Di Paolo		(3) Comproprietario fino al 24/02/2014
17	OPPO Antonella nata a NAPOLI (NA) il 03/07/1921	PPONNL21L43F839M*	(1) Proprieta' 5/900 fino al 24/02/2014
18	URAS Carlo nato a ORISTANO (OR) il 04/09/1911	RSUCLG11P04G113D*	(1) Proprieta' 3/900 fino al 24/02/2014
19	URAS Giulio nato a ORISTANO (OR) il 18/12/1916	RSUGLI16T18G113K*	(1) Proprieta' 3/900 fino al 24/02/2014
20	URAS Aldo nato a ORISTANO (OR) il 12/05/1913	RSULDA13E12G113O*	(1) Proprieta' 3/900 fino al 24/02/2014
21	URAS Manlio nato a ORISTANO (OR) il 17/04/1910	RSUMNL10D17G113U*	(1) Proprieta' 3/900 fino al 24/02/2014
22	URAS Antonio nato a ORISTANO (OR) il 21/05/1920	RSUNTN20E21G113I*	(1) Proprieta' 3/900 fino al 24/02/2014
23	OPPO Giorgio nato a ROMA (RM) il 15/09/1916	PPOGRG16P15H501O*	(1) Proprieta' 5/900 fino al 24/02/2014
24	OPPO Maria Laura nata a NAPOLI (NA) il 03/07/1921	PPOMLR21L43F839B*	(1) Proprieta' 5/900 fino al 24/02/2014
25	CORRIAS Alfredo ; Fu Eugenio		(1) Proprieta' 15/900 fino al 24/02/2014
26	CORRIAS Corrado ; Fu Eugenio		(1) Proprieta' 15/900 fino al 24/02/2014
27	CORRIAS Ruggero ; Fu Eugenio		(1) Proprieta' 15/900 fino al 24/02/2014
28	CORRIAS Sara ; Fu Eugenio Ved Pitzurra		(1) Proprieta' 15/900 fino al 24/02/2014
DATI DERIVANTI DA		FRAZIONAMENTO del 16/02/1982 Pratica n. OR0115353 in atti dal 18/10/2005 FRZ. IST. N.115306/05 (n. 6.1/1982)	

Situazione dell'unità immobiliare che ha originato il precedente dall'impianto meccanografico

N.	DATI IDENTIFICATIVI			DATI CLASSAMENTO					DATI DERIVANTI DA	
	Foglio	Particella	Sub	Porz	Qualità Classe	Superficie(m²)	Deduz	Reddito		
						ha are ca		Dominicale	Agrario	
1	44	2138		-	PASCOLO 2	45 35		Euro 8,20 L. 15.873	Euro 7,03 L. 13.605	Impianto meccanografico del 03/10/1985

Visura storica per immobile

Situazione degli atti informatizzati al 12/03/2023

Notifica		Partita	7801		
----------	--	---------	------	--	--

L'intestazione alla data della richiesta deriva dai seguenti atti:

Situazione degli intestati relativa ad atto del 01/03/1982 (antecedente all'impianto meccanografico)

N.	DATI ANAGRAFICI	CODICE FISCALE	DIRITTI E ONERI REALI
1	OPPO Antonella nata a NAPOLI (NA) il 03/07/1921	PPONNL21L43F839M*	(1) Proprieta' 5/900 fino al 04/06/2008
2	URAS Carlo nato a ORISTANO (OR) il 04/09/1911	RSUCLG11P04G113D*	(1) Proprieta' 3/900 fino al 04/06/2008
3	URAS Giulio nato a ORISTANO (OR) il 18/12/1916	RSUGLI16T18G113K*	(1) Proprieta' 3/900 fino al 04/06/2008
4	URAS Aldo nato a ORISTANO (OR) il 12/05/1913	RSULDA13E12G113O*	(1) Proprieta' 3/900 fino al 04/06/2008
5	URAS Manlio nato a ORISTANO (OR) il 17/04/1910	RSUMNL10D17G113U*	(1) Proprieta' 3/900 fino al 04/06/2008
6	URAS Antonio nato a ORISTANO (OR) il 21/05/1920	RSUNT20E21G113I*	(1) Proprieta' 3/900 fino al 04/06/2008
7	OPPO Giorgio nato a ROMA (RM) il 15/09/1916	PPOGRG16P15H501O*	(1) Proprieta' 5/900 fino al 04/06/2008
8	OPPO Maria Laura nata a NAPOLI (NA) il 03/07/1921	PPOMLR21L43F839B*	(1) Proprieta' 5/900 fino al 04/06/2008
9	CORRIAS Alfredo ; Fu Eugenio		(1) Proprieta' 15/900 fino al 04/06/2008
10	CORRIAS Corrado ; Fu Eugenio		(1) Proprieta' 15/900 fino al 04/06/2008
11	CORRIAS Ruggero ; Fu Eugenio		(1) Proprieta' 15/900 fino al 04/06/2008
12	CORRIAS Sara ; Fu Eugenio Ved Pitzurra		(1) Proprieta' 15/900 fino al 04/06/2008
DATI DERIVANTI DA		DENUNZIA (NEI PASSAGGI PER CAUSA DI MORTE) del 01/03/1982 - UR Sede ORISTANO (OR) Registrazione Volume 584 n. 27 registrato in data 03/06/1982 - Voltura n. 2411.3/1982 in atti dal 26/11/1992	

Situazione degli intestati relativa ad atto del 24/01/1981 (antecedente all'impianto meccanografico)

N.	DATI ANAGRAFICI	CODICE FISCALE	DIRITTI E ONERI REALI
1	OPPO Antonella nata a NAPOLI (NA) il 03/07/1921	PPONNL21L43F839M*	(1) Proprieta' 1/180 fino al 01/03/1982
2	OPPO Maria Laura nata a NAPOLI (NA) il 03/07/1921	PPOMLR21L43F839B*	(1) Proprieta' 1/180 fino al 01/03/1982
3	OPPO Giorgio nato a ROMA (RM) il 15/09/1916	PPOGRG16P15H501O*	(1) Proprieta' 1/180 fino al 01/03/1982
DATI DERIVANTI DA		DENUNZIA (NEI PASSAGGI PER CAUSA DI MORTE) del 24/01/1981 Pubblico ufficiale ENZO CHIALAMBERTO Sede ROMA (RM) - UR Sede ROMA (RM) Registrazione Volume 9211 n. 38 registrato in data 21/07/1981 - Voltura n. 34381 in atti dal 02/04/1991	

Situazione degli intestati dall'impianto meccanografico

N.	DATI ANAGRAFICI	CODICE FISCALE	DIRITTI E ONERI REALI
1	BOI Annunziata ; Fu Vincenzo Ved Chessa		(3) Comproprietario fino al 04/06/2008
2	BOI Angelina ; Fu Vincenzo Ved Cominacini		(3) Comproprietario fino al 04/06/2008
3	BOI Angela ; Fu Giuseppe Mar Delfino		(3) Comproprietario fino al 04/06/2008
4	CARTA Vincenzina ; Fu Angelo		(3) Comproprietario fino al 04/06/2008
5	CARTA Maria ; Fu Raimondo Mar Angioni		(3) Comproprietario fino al 04/06/2008
6	CARTA Luisa ; Fu Raimondo Ved Colomo		(3) Comproprietario fino al 04/06/2008
7	CARTA Antonietta ; Fu Raimondo Mar Marcelletti		(3) Comproprietario fino al 04/06/2008
8	CAMPUS Maria ; Fu Maurizio		(3) Comproprietario fino al 04/06/2008

Visura storica per immobile

Situazione degli atti informatizzati al 12/03/2023

9	CARTA Annetta ; Fu Luigi Ved Nebiolo		(3) Comproprietario	fino al 04/06/2008
10	BOI Carmelina ; Fu Vincenzo		(3) Comproprietario	fino al 04/06/2008
11	CAMPUS Giuseppina ; Fu Maurizio Mar Colonna		(3) Comproprietario	fino al 04/06/2008
12	PIETRI Luigi ; Fu Pietro		(3) Comproprietario	fino al 04/06/2008
13	ROVELLO Giulia ; Fu Pompeo Ved Dubois		(3) Comproprietario	fino al 04/06/2008
14	AZIENDA PESCHIERA PONTIS DI ORISTANO DI DR EFISIO CARTA FU ANGELO		(3) Comproprietario	fino al 04/06/2008
15	NEBIOLO Carlo ; Fu Giuseppe		(3) Comproprietario	fino al 04/06/2008
16	LUGAS Mario ; Di Paolo		(3) Comproprietario	fino al 04/06/2008
17	CORRIAS Sara ; Fu Eugenio Ved Pitzurra		(3) Comproprietario	fino al 01/03/1982
18	CORRIAS Ruggero ; Fu Eugenio		(3) Comproprietario	fino al 01/03/1982
19	CORRIAS Alfredo ; Fu Eugenio		(3) Comproprietario	fino al 01/03/1982
20	CORRIAS Corrado ; Fu Eugenio		(3) Comproprietario	fino al 01/03/1982
21	CORRIAS Giulia ; Fu Eugenio Ved Uras		(3) Comproprietario	fino al 01/03/1982
22	CORRIAS Cornelia ; Fu Eugenio Mar Oppo		(3) Comproprietario	fino al 24/01/1981
DATI DERIVANTI DA		Impianto meccanografico del 03/10/1985		

Visura telematica esente per fini istituzionali

* Codice Fiscale Validato in Anagrafe Tributaria.

Visura storica per immobile

Situazione degli atti informatizzati al 20/02/2023

Dati della richiesta	Comune di CABRAS (Codice:B314A)
Catasto Terreni	Sezione CABRAS (Provincia di ORISTANO)
	Foglio: 64 Particella: 327

Area di enti urbani e promiscui dal 28/05/2014

N.	DATI IDENTIFICATIVI			DATI CLASSAMENTO					DATI DERIVANTI DA	
	Foglio	Particella	Sub	Porz	Qualità Classe	Superficie(m²)	Deduz	Reddito		
						ha are ca		Dominicale	Agrario	
1	64	327		-	ENTE URBANO	1 35 00				Tipo Mappale del 28/05/2014 Pratica n. OR0036746 in atti dal 28/05/2014 presentato il 27/05/2014 PER NUOVA COSTRUZIONE (n. 36746.1/2014)
Notifica						Partita	1			

Nella variazione sono stati soppressi i seguenti immobili:

Foglio:64 Particella:231 ;

Sono stati inoltre variati i seguenti immobili:

Foglio:64 Particella:328 ; Foglio:64 Particella:329 ; Foglio:64 Particella:330 ; Foglio:64 Particella:331 ; Foglio:64 Particella:332 ; Foglio:64 Particella:333 ;

Mappali Fabbricati Correlati

Codice Comune B314 - Sezione A - Foglio 64 - Particella 327/

Situazione dell'unità immobiliare che ha originato il precedente dal 26/09/2005

N.	DATI IDENTIFICATIVI			DATI CLASSAMENTO					DATI DERIVANTI DA	
	Foglio	Particella	Sub	Porz	Qualità Classe	Superficie(m²)	Deduz	Reddito		
						ha are ca		Dominicale	Agrario	
1	64	231		-	PASCOLO 2	3 68 50		Euro 66,61	Euro 57,09	VARIAZIONE IDENTIFICATIVI PER ALLINEAMENTO MAPPE del 26/09/2005 Pratica n. OR0104218 in atti dal 26/09/2005 (n. 13163.1/2005)
Notifica						Partita				

Visura storica per immobile

Situazione degli atti informatizzati al 20/02/2023

Annotazioni	di immobile: EX 2/A
-------------	---------------------

Nella variazione sono stati soppressi i seguenti immobili:

Foglio:64 Particella:2 ;

Sono stati inoltre variati i seguenti immobili:

Foglio:64 Particella:232 ;

L'intestazione alla data della richiesta deriva dai seguenti atti:

Situazione degli intestati dal 26/09/2005

N.	DATI ANAGRAFICI	CODICE FISCALE	DIRITTI E ONERI REALI
1	COMUNE DI CABRAS	*	(1) Proprieta' 1000/1000 fino al 28/05/2014
DATI DERIVANTI DA VARIAZIONE IDENTIFICATIVI PER ALLINEAMENTO MAPPE del 26/09/2005 Pratica n. OR0104218 in atti dal 26/09/2005 (n. 13163.1/2005)			

Situazione dell'unità immobiliare che ha originato il precedente dall'impianto meccanografico

N.	DATI IDENTIFICATIVI			DATI CLASSAMENTO						DATI DERIVANTI DA	
	Foglio	Particella	Sub	Porz	Qualità Classe	Superficie(m²)	Deduz	Reddito			
						ha are ca		Dominicale	Agrario		
1	64	2		-	PASCOLO 2	3 69 00		Euro 66,70 L. 129.150	Euro 57,17 L. 110.700	Impianto meccanografico del 03/10/1985	
Notifica						Partita		703			

L'intestazione alla data della richiesta deriva dai seguenti atti:

Situazione degli intestati dall'impianto meccanografico

N.	DATI ANAGRAFICI	CODICE FISCALE	DIRITTI E ONERI REALI
1	COMUNE DI CABRAS	*	(1) Proprieta' 1000/1000 fino al 26/09/2005
DATI DERIVANTI DA Impianto meccanografico del 03/10/1985			

Visura storica per immobile

Situazione degli atti informatizzati al 20/02/2023

Data: 20/02/2023 Ora: 16.03.21

Fine

Visura n.: T279764 Pag: 3

Visura telematica esente per fini istituzionali

* Codice Fiscale Validato in Anagrafe Tributaria.

Visura storica per immobile

Situazione degli atti informatizzati al 20/02/2023

Dati della richiesta	Comune di CABRAS (Codice:B314A)
Catasto Terreni	Sezione CABRAS (Provincia di ORISTANO)
	Foglio: 64 Particella: 328

Area di enti urbani e promiscui dal 28/05/2014

N.	DATI IDENTIFICATIVI			DATI CLASSAMENTO					DATI DERIVANTI DA	
	Foglio	Particella	Sub	Porz	Qualità Classe	Superficie(m²)	Deduz	Reddito		
						ha are ca		Dominicale	Agrario	
1	64	328		-	ENTE URBANO	1 01 63				Tipo Mappale del 28/05/2014 Pratica n. OR0036746 in atti dal 28/05/2014 presentato il 27/05/2014 PER NUOVA COSTRUZIONE (n. 36746.1/2014)
Notifica						Partita	1			

Nella variazione sono stati soppressi i seguenti immobili:

Foglio:64 Particella:231 ;

Sono stati inoltre variati i seguenti immobili:

Foglio:64 Particella:327 ; Foglio:64 Particella:329 ; Foglio:64 Particella:330 ; Foglio:64 Particella:331 ; Foglio:64 Particella:332 ; Foglio:64 Particella:333 ;

Mappali Fabbricati Correlati

Codice Comune B314 - Sezione A - Foglio 64 - Particella 328/

Situazione dell'unità immobiliare che ha originato il precedente dal 26/09/2005

N.	DATI IDENTIFICATIVI			DATI CLASSAMENTO					DATI DERIVANTI DA	
	Foglio	Particella	Sub	Porz	Qualità Classe	Superficie(m²)	Deduz	Reddito		
						ha are ca		Dominicale	Agrario	
1	64	231		-	PASCOLO 2	3 68 50		Euro 66,61	Euro 57,09	VARIAZIONE IDENTIFICATIVI PER ALLINEAMENTO MAPPE del 26/09/2005 Pratica n. OR0104218 in atti dal 26/09/2005 (n. 13163.1/2005)
Notifica						Partita				

Visura storica per immobile

Situazione degli atti informatizzati al 20/02/2023

Annotazioni	di immobile: EX 2/A
-------------	---------------------

Nella variazione sono stati soppressi i seguenti immobili:

Foglio:64 Particella:2 ;

Sono stati inoltre variati i seguenti immobili:

Foglio:64 Particella:232 ;

L'intestazione alla data della richiesta deriva dai seguenti atti:

Situazione degli intestati dal 26/09/2005

N.	DATI ANAGRAFICI	CODICE FISCALE	DIRITTI E ONERI REALI
1	COMUNE DI CABRAS	*	(1) Proprieta' 1000/1000 fino al 28/05/2014
DATI DERIVANTI DA VARIAZIONE IDENTIFICATIVI PER ALLINEAMENTO MAPPE del 26/09/2005 Pratica n. OR0104218 in atti dal 26/09/2005 (n. 13163.1/2005)			

Situazione dell'unità immobiliare che ha originato il precedente dall'impianto meccanografico

N.	DATI IDENTIFICATIVI			DATI CLASSAMENTO						DATI DERIVANTI DA	
	Foglio	Particella	Sub	Porz	Qualità Classe	Superficie(m²)	Deduz	Reddito			
						ha are ca		Dominicale	Agrario		
1	64	2		-	PASCOLO 2	3 69 00		Euro 66,70 L. 129.150	Euro 57,17 L. 110.700	Impianto meccanografico del 03/10/1985	
Notifica						Partita		703			

L'intestazione alla data della richiesta deriva dai seguenti atti:

Situazione degli intestati dall'impianto meccanografico

N.	DATI ANAGRAFICI	CODICE FISCALE	DIRITTI E ONERI REALI
1	COMUNE DI CABRAS	*	(1) Proprieta' 1000/1000 fino al 26/09/2005
DATI DERIVANTI DA Impianto meccanografico del 03/10/1985			



Direzione Provinciale di Oristano
Ufficio Provinciale - Territorio
Servizi Catastali

Visura storica per immobile

Situazione degli atti informatizzati al 20/02/2023

Data: 20/02/2023 Ora: 16.03.57

Fine

Visura n.: T280115 Pag: 3

Visura telematica esente per fini istituzionali

* Codice Fiscale Validato in Anagrafe Tributaria.

Visura storica per immobile

Situazione degli atti informatizzati al 20/02/2023

Dati della richiesta	Comune di CABRAS (Codice:B314A)
Catasto Terreni	Sezione CABRAS (Provincia di ORISTANO)
	Foglio: 64 Particella: 329

INTESTATO

1	COMUNE DI CABRAS	*	(1) Proprieta' 1000/1000
---	------------------	---	--------------------------

Unità immobiliare dal 28/05/2014

N.	DATI IDENTIFICATIVI			DATI CLASSAMENTO						DATI DERIVANTI DA	
	Foglio	Particella	Sub	Porz	Qualità Classe	Superficie(m²)	Deduz	Reddito			
						ha are ca		Dominicale	Agrario		
1	64	329		-	PASCOLO 2	08 62		Euro 1,56	Euro 1,34	Tipo Mappale del 28/05/2014 Pratica n. OR0036746 in atti dal 28/05/2014 presentato il 27/05/2014 PER NUOVA COSTRUZIONE (n. 36746.1/2014)	
Notifica						Partita					

Nella variazione sono stati soppressi i seguenti immobili:

Foglio:64 Particella:231 ;

Sono stati inoltre variati i seguenti immobili:

Foglio:64 Particella:327 ; Foglio:64 Particella:328 ; Foglio:64 Particella:330 ; Foglio:64 Particella:331 ; Foglio:64 Particella:332 ; Foglio:64 Particella:333 ;

L'intestazione alla data della richiesta deriva dai seguenti atti:

Situazione degli intestati dal 28/05/2014

N.	DATI ANAGRAFICI	CODICE FISCALE	DIRITTI E ONERI REALI
1	COMUNE DI CABRAS	*	(1) Proprieta' 1000/1000
DATI DERIVANTI DA		TABELLA DI VARIAZIONE del 28/05/2014 - presentato il 27/05/2014 PER NUOVA COSTRUZIONE n. 36746.1/2014 - Pratica n. OR0036746 in atti dal 28/05/2014	

Visura storica per immobile

Situazione degli atti informatizzati al 20/02/2023

Situazione dell'unità immobiliare che ha originato il precedente dal 26/09/2005

N.	DATI IDENTIFICATIVI			DATI CLASSAMENTO						DATI DERIVANTI DA	
	Foglio	Particella	Sub	Porz	Qualità Classe	Superficie(m²)		Deduz	Reddito		
						ha are ca			Dominicale	Agrario	
1	64	231		-	PASCOLO 2	3 68 50			Euro 66,61	Euro 57,09	VARIAZIONE IDENTIFICATIVI PER ALLINEAMENTO MAPPE del 26/09/2005 Pratica n. OR0104218 in atti dal 26/09/2005 (n. 13163.1/2005)
Notifica						Partita					
Annotazioni				di immobile: EX 2/A							

Nella variazione sono stati soppressi i seguenti immobili:

Foglio:64 Particella:2 ;

Sono stati inoltre variati i seguenti immobili:

Foglio:64 Particella:232 ;

L'intestazione alla data della richiesta deriva dai seguenti atti:

Situazione degli intestati dal 26/09/2005

N.	DATI ANAGRAFICI	CODICE FISCALE	DIRITTI E ONERI REALI
1	COMUNE DI CABRAS	*	(1) Proprieta' 1000/1000 fino al 28/05/2014
DATI DERIVANTI DA		VARIAZIONE IDENTIFICATIVI PER ALLINEAMENTO MAPPE del 26/09/2005 Pratica n. OR0104218 in atti dal 26/09/2005 (n. 13163.1/2005)	

Situazione dell'unità immobiliare che ha originato il precedente dall'impianto meccanografico

N.	DATI IDENTIFICATIVI			DATI CLASSAMENTO						DATI DERIVANTI DA
	Foglio	Particella	Sub	Porz	Qualità Classe	Superficie(m²)	Deduz	Reddito		
						ha are ca		Dominicale	Agrario	
1	64	2		-	PASCOLO 2	3 69 00		Euro 66,70 L. 129.150	Euro 57,17 L. 110.700	Impianto meccanografico del 03/10/1985
Notifica						Partita	703			

Visura storica per immobile

Situazione degli atti informatizzati al 20/02/2023

L'intestazione alla data della richiesta deriva dai seguenti atti:

Situazione degli intestati dall'impianto meccanografico

N.	DATI ANAGRAFICI	CODICE FISCALE	DIRITTI E ONERI REALI
1	COMUNE DI CABRAS	*	(1) Proprieta' 1000/1000 fino al 26/09/2005
DATI DERIVANTI DA		Impianto meccanografico del 03/10/1985	

Visura telematica esente per fini istituzionali

* Codice Fiscale Validato in Anagrafe Tributaria.

Visura storica per immobile

Situazione degli atti informatizzati al 20/02/2023

Dati della richiesta	Comune di CABRAS (Codice:B314A)
Catasto Terreni	Sezione CABRAS (Provincia di ORISTANO)
	Foglio: 64 Particella: 330

INTESTATO

1	COMUNE DI CABRAS	*	(1) Proprieta' 1000/1000
---	------------------	---	--------------------------

Unità immobiliare dal 28/05/2014

N.	DATI IDENTIFICATIVI			DATI CLASSAMENTO					DATI DERIVANTI DA	
	Foglio	Particella	Sub	Porz	Qualità Classe	Superficie(m²)	Deduz	Reddito		
						ha are ca		Dominicale	Agrario	
1	64	330		-	PASCOLO 2	46 94		Euro 8,48	Euro 7,27	Tipo Mappale del 28/05/2014 Pratica n. OR0036746 in atti dal 28/05/2014 presentato il 27/05/2014 PER NUOVA COSTRUZIONE (n. 36746.1/2014)
Notifica						Partita				

Nella variazione sono stati soppressi i seguenti immobili:

Foglio:64 Particella:231 ;

Sono stati inoltre variati i seguenti immobili:

Foglio:64 Particella:327 ; Foglio:64 Particella:328 ; Foglio:64 Particella:329 ; Foglio:64 Particella:331 ; Foglio:64 Particella:332 ; Foglio:64 Particella:333 ;

L'intestazione alla data della richiesta deriva dai seguenti atti:

Situazione degli intestati dal 28/05/2014

N.	DATI ANAGRAFICI	CODICE FISCALE	DIRITTI E ONERI REALI
1	COMUNE DI CABRAS	*	(1) Proprieta' 1000/1000
DATI DERIVANTI DA		TABELLA DI VARIAZIONE del 28/05/2014 - presentato il 27/05/2014 PER NUOVA COSTRUZIONE n. 36746.1/2014 - Pratica n. OR0036746 in atti dal 28/05/2014	

Visura storica per immobile

Situazione degli atti informatizzati al 20/02/2023

Situazione dell'unità immobiliare che ha originato il precedente dal 26/09/2005

N.	DATI IDENTIFICATIVI			DATI CLASSAMENTO						DATI DERIVANTI DA	
	Foglio	Particella	Sub	Porz	Qualità Classe	Superficie(m²)		Deduz	Reddito		
						ha are ca			Dominicale	Agrario	
1	64	231		-	PASCOLO 2	3 68 50			Euro 66,61	Euro 57,09	VARIAZIONE IDENTIFICATIVI PER ALLINEAMENTO MAPPE del 26/09/2005 Pratica n. OR0104218 in atti dal 26/09/2005 (n. 13163.1/2005)
Notifica						Partita					
Annotazioni				di immobile: EX 2/A							

Nella variazione sono stati soppressi i seguenti immobili:

Foglio:64 Particella:2 ;

Sono stati inoltre variati i seguenti immobili:

Foglio:64 Particella:232 ;

L'intestazione alla data della richiesta deriva dai seguenti atti:

Situazione degli intestati dal 26/09/2005

N.	DATI ANAGRAFICI	CODICE FISCALE	DIRITTI E ONERI REALI
1	COMUNE DI CABRAS	*	(1) Proprieta' 1000/1000 fino al 28/05/2014
DATI DERIVANTI DA		VARIAZIONE IDENTIFICATIVI PER ALLINEAMENTO MAPPE del 26/09/2005 Pratica n. OR0104218 in atti dal 26/09/2005 (n. 13163.1/2005)	

Situazione dell'unità immobiliare che ha originato il precedente dall'impianto meccanografico

N.	DATI IDENTIFICATIVI			DATI CLASSAMENTO						DATI DERIVANTI DA
	Foglio	Particella	Sub	Porz	Qualità Classe	Superficie(m²)	Deduz	Reddito		
						ha are ca		Dominicale	Agrario	
1	64	2		-	PASCOLO 2	3 69 00		Euro 66,70 L. 129.150	Euro 57,17 L. 110.700	Impianto meccanografico del 03/10/1985
Notifica						Partita	703			

Visura storica per immobile

Situazione degli atti informatizzati al 20/02/2023

L'intestazione alla data della richiesta deriva dai seguenti atti:

Situazione degli intestati dall'impianto meccanografico

N.	DATI ANAGRAFICI	CODICE FISCALE	DIRITTI E ONERI REALI
1	COMUNE DI CABRAS	*	(1) Proprieta' 1000/1000 fino al 26/09/2005
DATI DERIVANTI DA		Impianto meccanografico del 03/10/1985	

Visura telematica esente per fini istituzionali

* Codice Fiscale Validato in Anagrafe Tributaria.

Visura storica per immobile

Situazione degli atti informatizzati al 20/02/2023

Dati della richiesta	Comune di CABRAS (Codice:B314A)
Catasto Terreni	Sezione CABRAS (Provincia di ORISTANO)
	Foglio: 64 Particella: 331

INTESTATO

1	COMUNE DI CABRAS	*	(1) Proprieta' 1000/1000
---	------------------	---	--------------------------

Unità immobiliare dal 28/05/2014

N.	DATI IDENTIFICATIVI			DATI CLASSAMENTO						DATI DERIVANTI DA	
	Foglio	Particella	Sub	Porz	Qualità Classe	Superficie(m²)	Deduz	Reddito			
						ha are ca		Dominicale	Agrario		
1	64	331		-	PASCOLO 2	05 40		Euro 0,98	Euro 0,84	Tipo Mappale del 28/05/2014 Pratica n. OR0036746 in atti dal 28/05/2014 presentato il 27/05/2014 PER NUOVA COSTRUZIONE (n. 36746.1/2014)	
Notifica						Partita					

Nella variazione sono stati soppressi i seguenti immobili:

Foglio:64 Particella:231 ;

Sono stati inoltre variati i seguenti immobili:

Foglio:64 Particella:327 ; Foglio:64 Particella:328 ; Foglio:64 Particella:329 ; Foglio:64 Particella:330 ; Foglio:64 Particella:332 ; Foglio:64 Particella:333 ;

L'intestazione alla data della richiesta deriva dai seguenti atti:

Situazione degli intestati dal 28/05/2014

N.	DATI ANAGRAFICI	CODICE FISCALE	DIRITTI E ONERI REALI
1	COMUNE DI CABRAS	*	(1) Proprieta' 1000/1000
DATI DERIVANTI DA		TABELLA DI VARIAZIONE del 28/05/2014 - presentato il 27/05/2014 PER NUOVA COSTRUZIONE n. 36746.1/2014 - Pratica n. OR0036746 in atti dal 28/05/2014	

Visura storica per immobile

Situazione degli atti informatizzati al 20/02/2023

Situazione dell'unità immobiliare che ha originato il precedente dal 26/09/2005

N.	DATI IDENTIFICATIVI			DATI CLASSAMENTO						DATI DERIVANTI DA	
	Foglio	Particella	Sub	Porz	Qualità Classe	Superficie(m²)		Deduz	Reddito		
						ha are ca			Dominicale	Agrario	
1	64	231		-	PASCOLO 2	3 68 50			Euro 66,61	Euro 57,09	VARIAZIONE IDENTIFICATIVI PER ALLINEAMENTO MAPPE del 26/09/2005 Pratica n. OR0104218 in atti dal 26/09/2005 (n. 13163.1/2005)
Notifica						Partita					
Annotazioni				di immobile: EX 2/A							

Nella variazione sono stati soppressi i seguenti immobili:

Foglio:64 Particella:2 ;

Sono stati inoltre variati i seguenti immobili:

Foglio:64 Particella:232 ;

L'intestazione alla data della richiesta deriva dai seguenti atti:

Situazione degli intestati dal 26/09/2005

N.	DATI ANAGRAFICI	CODICE FISCALE	DIRITTI E ONERI REALI
1	COMUNE DI CABRAS	*	(1) Proprieta' 1000/1000 fino al 28/05/2014
DATI DERIVANTI DA		VARIAZIONE IDENTIFICATIVI PER ALLINEAMENTO MAPPE del 26/09/2005 Pratica n. OR0104218 in atti dal 26/09/2005 (n. 13163.1/2005)	

Situazione dell'unità immobiliare che ha originato il precedente dall'impianto meccanografico

N.	DATI IDENTIFICATIVI			DATI CLASSAMENTO						DATI DERIVANTI DA
	Foglio	Particella	Sub	Porz	Qualità Classe	Superficie(m²)	Deduz	Reddito		
						ha are ca		Dominicale	Agrario	
1	64	2		-	PASCOLO 2	3 69 00		Euro 66,70 L. 129.150	Euro 57,17 L. 110.700	Impianto meccanografico del 03/10/1985
Notifica						Partita	703			

Visura storica per immobile

Situazione degli atti informatizzati al 20/02/2023

L'intestazione alla data della richiesta deriva dai seguenti atti:

Situazione degli intestati dall'impianto meccanografico

N.	DATI ANAGRAFICI	CODICE FISCALE	DIRITTI E ONERI REALI
1	COMUNE DI CABRAS	*	(1) Proprieta' 1000/1000 fino al 26/09/2005
DATI DERIVANTI DA		Impianto meccanografico del 03/10/1985	

Visura telematica esente per fini istituzionali

* Codice Fiscale Validato in Anagrafe Tributaria.

Visura storica per immobile

Situazione degli atti informatizzati al 20/02/2023

Dati della richiesta	Comune di CABRAS (Codice:B314A)
Catasto Terreni	Sezione CABRAS (Provincia di ORISTANO)
	Foglio: 64 Particella: 332

INTESTATO

1	COMUNE DI CABRAS CON SEDE IN CABRAS	80002210955*	(1) Proprieta' 1000/1000
---	-------------------------------------	--------------	--------------------------

Unità immobiliare dal 28/05/2014

N.	DATI IDENTIFICATIVI			DATI CLASSAMENTO					DATI DERIVANTI DA	
	Foglio	Particella	Sub	Porz	Qualità Classe	Superficie(m²)	Deduz	Reddito		
						ha are ca		Dominicale	Agrario	
1	64	332		-	PASCOLO 2	37 50		Euro 6,78	Euro 5,81	Tipo Mappale del 28/05/2014 Pratica n. OR0036746 in atti dal 28/05/2014 presentato il 27/05/2014 PER NUOVA COSTRUZIONE (n. 36746.1/2014)
Notifica						Partita				

Nella variazione sono stati soppressi i seguenti immobili:

Foglio:64 Particella:231 ;

Sono stati inoltre variati i seguenti immobili:

Foglio:64 Particella:327 ; Foglio:64 Particella:328 ; Foglio:64 Particella:329 ; Foglio:64 Particella:330 ; Foglio:64 Particella:331 ; Foglio:64 Particella:333 ;

L'intestazione alla data della richiesta deriva dai seguenti atti:

Situazione degli intestati dal 02/12/2015

N.	DATI ANAGRAFICI	CODICE FISCALE	DIRITTI E ONERI REALI
1	COMUNE DI CABRAS CON SEDE IN CABRAS	80002210955*	(1) Proprieta' 1000/1000
DATI DERIVANTI DA		Atto amministrativo DECRETO (DISPOSIZIONI DELLE AUTORITA') del 02/12/2015 Pubblico ufficiale MASALA GIANNI SANDRO Sede CABRAS (OR) Repertorio n. 46 - IMMOBILI SUSCETTIBILI DI VALORIZZAZIONE O DI DISMISSIONE EX ART. 58 DEL D.L. 112 DEL 2008. Trascrizione n. 4244.1/2016 Reparto PI di ORISTANO in atti dal 13/09/2016	

Visura storica per immobile

Situazione degli atti informatizzati al 20/02/2023

Situazione degli intestati dal 28/05/2014

N.	DATI ANAGRAFICI	CODICE FISCALE	DIRITTI E ONERI REALI
1	COMUNE DI CABRAS	*	(1) Proprieta' 1000/1000 fino al 02/12/2015
DATI DERIVANTI DA TABELLA DI VARIAZIONE del 28/05/2014 - presentato il 27/05/2014 PER NUOVA COSTRUZIONE n. 36746.1/2014 - Pratica n. OR0036746 in atti dal 28/05/2014			

Situazione dell'unità immobiliare che ha originato il precedente dal 26/09/2005

N.	DATI IDENTIFICATIVI			DATI CLASSAMENTO						DATI DERIVANTI DA	
	Foglio	Particella	Sub	Porz	Qualità Classe	Superficie(m²)	Deduz	Reddito			
						ha are ca		Dominicale	Agrario		
1	64	231		-	PASCOLO 2	3 68 50		Euro 66,61	Euro 57,09	VARIAZIONE IDENTIFICATIVI PER ALLINEAMENTO MAPPE del 26/09/2005 Pratica n. OR0104218 in atti dal 26/09/2005 (n. 13163.1/2005)	
Notifica						Partita					
Annotazioni				di immobile: EX 2/A							

Nella variazione sono stati soppressi i seguenti immobili:

Foglio:64 Particella:2 ;

Sono stati inoltre variati i seguenti immobili:

Foglio:64 Particella:232 ;

L'intestazione alla data della richiesta deriva dai seguenti atti:

Situazione degli intestati dal 26/09/2005

N.	DATI ANAGRAFICI	CODICE FISCALE	DIRITTI E ONERI REALI
1	COMUNE DI CABRAS	*	(1) Proprieta' 1000/1000 fino al 28/05/2014
DATI DERIVANTI DA VARIAZIONE IDENTIFICATIVI PER ALLINEAMENTO MAPPE del 26/09/2005 Pratica n. OR0104218 in atti dal 26/09/2005 (n. 13163.1/2005)			

Situazione dell'unità immobiliare che ha originato il precedente dall'impianto meccanografico

N.	DATI IDENTIFICATIVI			DATI CLASSAMENTO						DATI DERIVANTI DA
	Foglio	Particella	Sub	Porz	Qualità Classe	Superficie(m²)	Deduz	Reddito		
						ha are ca		Dominicale	Agrario	
1	64	2		-	PASCOLO 2	3 69 00		Euro 66,70 L. 129.150	Euro 57,17 L. 110.700	Impianto meccanografico del 03/10/1985

Visura storica per immobile

Situazione degli atti informatizzati al 20/02/2023

Notifica		Partita	703		
----------	--	---------	-----	--	--

L'intestazione alla data della richiesta deriva dai seguenti atti:

Situazione degli intestati dall'impianto meccanografico

N.	DATI ANAGRAFICI	CODICE FISCALE	DIRITTI E ONERI REALI
1	COMUNE DI CABRAS	*	(1) Proprieta' 1000/1000 fino al 26/09/2005
DATI DERIVANTI DA		Impianto meccanografico del 03/10/1985	

Visura telematica esente per fini istituzionali

* Codice Fiscale Validato in Anagrafe Tributaria.

Visura storica per immobile

Situazione degli atti informatizzati al 20/02/2023

Dati della richiesta	Comune di CABRAS (Codice:B314A)
Catasto Terreni	Sezione CABRAS (Provincia di ORISTANO)
	Foglio: 64 Particella: 333

INTESTATO

1	COMUNE DI CABRAS	*	(1) Proprieta' 1000/1000
---	------------------	---	--------------------------

Unità immobiliare dal 28/05/2014

N.	DATI IDENTIFICATIVI			DATI CLASSAMENTO					DATI DERIVANTI DA	
	Foglio	Particella	Sub	Porz	Qualità Classe	Superficie(m²)	Deduz	Reddito		
						ha are ca		Dominicale	Agrario	
1	64	333		-	PASCOLO 2	33 41		Euro 6,04	Euro 5,18	Tipo Mappale del 28/05/2014 Pratica n. OR0036746 in atti dal 28/05/2014 presentato il 27/05/2014 PER NUOVA COSTRUZIONE (n. 36746.1/2014)
Notifica						Partita				

Nella variazione sono stati soppressi i seguenti immobili:

Foglio:64 Particella:231 ;

Sono stati inoltre variati i seguenti immobili:

Foglio:64 Particella:327 ; Foglio:64 Particella:328 ; Foglio:64 Particella:329 ; Foglio:64 Particella:330 ; Foglio:64 Particella:331 ; Foglio:64 Particella:332 ;

L'intestazione alla data della richiesta deriva dai seguenti atti:

Situazione degli intestati dal 28/05/2014

N.	DATI ANAGRAFICI	CODICE FISCALE	DIRITTI E ONERI REALI
1	COMUNE DI CABRAS	*	(1) Proprieta' 1000/1000
DATI DERIVANTI DA		TABELLA DI VARIAZIONE del 28/05/2014 - presentato il 27/05/2014 PER NUOVA COSTRUZIONE n. 36746.1/2014 - Pratica n. OR0036746 in atti dal 28/05/2014	

Visura storica per immobile

Situazione degli atti informatizzati al 20/02/2023

Situazione dell'unità immobiliare che ha originato il precedente dal 26/09/2005

N.	DATI IDENTIFICATIVI			DATI CLASSAMENTO						DATI DERIVANTI DA	
	Foglio	Particella	Sub	Porz	Qualità Classe	Superficie(m²)	Deduz	Reddito			
						ha are ca		Dominicale	Agrario		
1	64	231		-	PASCOLO 2	3 68 50		Euro 66,61	Euro 57,09	VARIAZIONE IDENTIFICATIVI PER ALLINEAMENTO MAPPE del 26/09/2005 Pratica n. OR0104218 in atti dal 26/09/2005 (n. 13163.1/2005)	
Notifica						Partita					
Annotazioni				di immobile: EX 2/A							

Nella variazione sono stati soppressi i seguenti immobili:

Foglio:64 Particella:2 ;

Sono stati inoltre variati i seguenti immobili:

Foglio:64 Particella:232 ;

L'intestazione alla data della richiesta deriva dai seguenti atti:

Situazione degli intestati dal 26/09/2005

N.	DATI ANAGRAFICI	CODICE FISCALE	DIRITTI E ONERI REALI
1	COMUNE DI CABRAS	*	(1) Proprieta' 1000/1000 fino al 28/05/2014
DATI DERIVANTI DA		VARIAZIONE IDENTIFICATIVI PER ALLINEAMENTO MAPPE del 26/09/2005 Pratica n. OR0104218 in atti dal 26/09/2005 (n. 13163.1/2005)	

Situazione dell'unità immobiliare che ha originato il precedente dall'impianto meccanografico

N.	DATI IDENTIFICATIVI			DATI CLASSAMENTO						DATI DERIVANTI DA
	Foglio	Particella	Sub	Porz	Qualità Classe	Superficie(m²)	Deduz	Reddito		
						ha are ca		Dominicale	Agrario	
1	64	2		-	PASCOLO 2	3 69 00		Euro 66,70 L. 129.150	Euro 57,17 L. 110.700	Impianto meccanografico del 03/10/1985
Notifica						Partita		703		

Visura storica per immobile

Situazione degli atti informatizzati al 20/02/2023

L'intestazione alla data della richiesta deriva dai seguenti atti:

Situazione degli intestati dall'impianto meccanografico

N.	DATI ANAGRAFICI	CODICE FISCALE	DIRITTI E ONERI REALI
1	COMUNE DI CABRAS	*	(1) Proprieta' 1000/1000 fino al 26/09/2005
DATI DERIVANTI DA		Impianto meccanografico del 03/10/1985	

Visura telematica esente per fini istituzionali

* Codice Fiscale Validato in Anagrafe Tributaria.

Visura storica per immobile

Situazione degli atti informatizzati al 20/02/2023

Dati della richiesta	Comune di CABRAS (Codice:B314A)
Catasto Terreni	Sezione CABRAS (Provincia di ORISTANO)
	Foglio: 64 Particella: 345

Area di enti urbani e promiscui dal 13/12/2019

N.	DATI IDENTIFICATIVI			DATI CLASSAMENTO					DATI DERIVANTI DA	
	Foglio	Particella	Sub	Porz	Qualità Classe	Superficie(m²)	Deduz	Reddito		
						ha are ca		Dominicale	Agrario	
1	64	345		-	ENTE URBANO	1 38 59				Tipo Mappale del 13/12/2019 Pratica n. OR0054156 in atti dal 13/12/2019 presentato il 12/12/2019 (n. 54156.1/2019)
Notifica						Partita	1			

Mappali Fabbricati Correlati

Codice Comune B314 - Sezione A - Foglio 64 - Particella 345/

Area di enti urbani e promiscui dal 26/09/2016

N.	DATI IDENTIFICATIVI			DATI CLASSAMENTO					DATI DERIVANTI DA	
	Foglio	Particella	Sub	Porz	Qualità Classe	Superficie(m²)	Deduz	Reddito		
						ha are ca		Dominicale	Agrario	
1	64	345		-	ENTE URBANO	1 38 59				Tipo Mappale del 26/09/2016 Pratica n. OR0047146 in atti dal 26/09/2016 presentato il 23/09/2016 PER NUOVA COSTRUZIONE (n. 47146.1/2016)
Notifica						Partita	1			

Nella variazione sono stati soppressi i seguenti immobili:

Foglio:64 Particella:193 ;

Visura storica per immobile

Situazione degli atti informatizzati al 20/02/2023

Situazione dell'unità immobiliare che ha originato il precedente dal 18/10/2005

N.	DATI IDENTIFICATIVI			DATI CLASSAMENTO						DATI DERIVANTI DA	
	Foglio	Particella	Sub	Porz	Qualità Classe	Superficie(m²)	Deduz	Reddito			
						ha are ca		Dominicale	Agrario		
1	64	193		-	PASCOLO 2	1 38 59		Euro 25,05	Euro 21,47	FRAZIONAMENTO del 16/02/1982 Pratica n. OR0115353 in atti dal 18/10/2005 FRZ. IST. N.115306/05 (n. 6.2/1982)	
Notifica						Partita					
Annotazioni				di immobile: VARIATO. ORIGINA I M.LI.236-237.							

Sono stati inoltre variati i seguenti immobili:

Foglio:64 Particella:236 ; Foglio:64 Particella:237 ;

Situazione dell'unità immobiliare dal 22/03/2001

N.	DATI IDENTIFICATIVI			DATI CLASSAMENTO						DATI DERIVANTI DA	
	Foglio	Particella	Sub	Porz	Qualità Classe	Superficie(m²)		Deduz	Reddito		
						ha are ca			Dominicale	Agrario	
1	64	193		-	PASCOLO 2	2 10 00			Euro 37,96 L. 73.500	Euro 32,54 L. 63.000	FRAZIONAMENTO del 11/04/1970 Pratica n. 34129 in atti dal 22/03/2001 (n. 11.1/1970)
Notifica						Partita					
Annotazioni				di immobile: EX MAPP I SUB/A							

Nella variazione sono stati soppressi i seguenti immobili:

Foglio:64 Particella:1 ;

Sono stati inoltre variati i seguenti immobili:

Foglio:64 Particella:194 ;

L'intestazione alla data della richiesta deriva dai seguenti atti:

Visura storica per immobile

Situazione degli atti informatizzati al 20/02/2023

Situazione degli intestati dal 02/12/2015

N.	DATI ANAGRAFICI	CODICE FISCALE	DIRITTI E ONERI REALI
1	COMUNE DI CABRAS CON SEDE IN CABRAS	80002210955*	(1) Proprieta' 1000/1000 fino al 26/09/2016
DATI DERIVANTI DA		Atto amministrativo DECRETO (DISPOSIZIONI DELLE AUTORITA') del 02/12/2015 Pubblico ufficiale MASALA GIANNI SANDRO Sede CABRAS (OR) Repertorio n. 46 - IMMOBILI SUSCETTIBILI DI VALORIZZAZIONE O DI DISMISSIONE EX ART. 58 DEL D.L. 112 DEL 2008. Trascrizione n. 4244.1/2016 Reparto PI di ORISTANO in atti dal 13/09/2016	

Situazione degli intestati relativa ad atto del 'impianto (antecedente all'impianto meccanografico)

N.	DATI ANAGRAFICI	CODICE FISCALE	DIRITTI E ONERI REALI
1	CORRIAS Sara ; Fu Eugenio Ved Pitzurra		(1) Proprieta' 15/900 fino al 02/12/2015
2	CORRIAS Ruggero ; Fu Eugenio		(1) Proprieta' 15/900 fino al 02/12/2015
3	CORRIAS Alfredo ; Fu Eugenio		(1) Proprieta' 15/900 fino al 02/12/2015
4	CORRIAS Corrado ; Fu Eugenio		(1) Proprieta' 15/900 fino al 02/12/2015
5	CARTA Vincenzina ; Fu Angelo		(3) Comproprietario fino al 02/12/2015
6	CARTA Maria ; Fu Raimondo Mar Angioni		(3) Comproprietario fino al 02/12/2015
7	CAMPUS Giuseppina ; Fu Maurizio Mar Colonna		(3) Comproprietario fino al 02/12/2015
8	CAMPUS Maria ; Fu Maurizio		(3) Comproprietario fino al 02/12/2015
9	CARTA Annetta ; Fu Luigi Ved Nebiolo		(3) Comproprietario fino al 02/12/2015
10	BOI Annunziata ; Fu Vincenzo Ved Chessa		(3) Comproprietario fino al 02/12/2015
11	BOI Carmelina ; Fu Vincenzo		(3) Comproprietario fino al 02/12/2015
12	BOI Angelina ; Fu Vincenzo Ved Cominacini		(3) Comproprietario fino al 02/12/2015
13	CARTA Antonietta ; Fu Raimondo Mar Marcelletti		(3) Comproprietario fino al 02/12/2015
14	CARTA Luisa ; Fu Raimondo Ved Colomo		(3) Comproprietario fino al 02/12/2015
15	ROVELLO Giulia ; Fu Pompeo Ved Dubois		(3) Comproprietario fino al 02/12/2015
16	OPPO Giorgio nato a ROMA (RM) il 15/09/1916	PPOGRG16P15H501O*	(1) Proprieta' 5/900 fino al 02/12/2015
17	OPPO Maria Laura nata a NAPOLI (NA) il 03/07/1921	PPOMLR21L43F839B*	(1) Proprieta' 5/900 fino al 02/12/2015
18	OPPO Antonella nata a NAPOLI (NA) il 03/07/1921	PPONNL21L43F839M*	(1) Proprieta' 5/900 fino al 02/12/2015
19	PIETRI Luigi ; Fu Pietro		(3) Comproprietario fino al 02/12/2015
20	NEBIOLO Carlo ; Fu Giuseppe		(3) Comproprietario fino al 02/12/2015
21	LUGAS Mario ; Di Paolo		(3) Comproprietario fino al 02/12/2015
22	URAS Manlio nato a ORISTANO (OR) il 17/04/1910	RSUMNL10D17G113U*	(1) Proprieta' 3/900 fino al 02/12/2015
23	URAS Antonio nato a ORISTANO (OR) il 21/05/1920	RSUNT20E21G113I*	(1) Proprieta' 3/900 fino al 02/12/2015
24	AZIENDA PESCHIERA PONTIS DI ORISTANO DI DR EFISIO CARTA FU ANGELO		(3) Comproprietario fino al 02/12/2015
25	URAS Giulio nato a ORISTANO (OR) il 18/12/1916	RSUGLI16T18G113K*	(1) Proprieta' 3/900 fino al 02/12/2015
26	URAS Aldo nato a ORISTANO (OR) il 12/05/1913	RSULDA13E12G113O*	(1) Proprieta' 3/900 fino al 02/12/2015
27	URAS Carlo nato a ORISTANO (OR) il 04/09/1911	RSUCLG11P04G113D*	(1) Proprieta' 3/900 fino al 02/12/2015
28	BOI Angela ; Fu Giuseppe Mar Delfino		(3) Comproprietario fino al 02/12/2015
DATI DERIVANTI DA		FRAZIONAMENTO del 11/04/1970 Pratica n. 34129 in atti dal 22/03/2001 (n. 11.1/1970)	

Visura storica per immobile

Situazione degli atti informatizzati al 20/02/2023

Situazione dell'unità immobiliare che ha originato il precedente dall'impianto meccanografico

N.	DATI IDENTIFICATIVI			DATI CLASSAMENTO						DATI DERIVANTI DA	
	Foglio	Particella	Sub	Porz	Qualità Classe	Superficie(m²)	Deduz	Reddito			
						ha are ca		Dominicale	Agrario		
1	64	1		-	PASCOLO 2	2 50 10		L. 87.535	L. 75.030	Impianto meccanografico del 03/10/1985	
Notifica						Partita		7801			

L'intestazione alla data della richiesta deriva dai seguenti atti:

Situazione degli intestati relativa ad atto del 01/03/1982 (antecedente all'impianto meccanografico)

N.	DATI ANAGRAFICI	CODICE FISCALE	DIRITTI E ONERI REALI
1	CORRIAS Sara ; Fu Eugenio Ved Pitzurra		(1) Proprieta' 15/900 fino all'impianto meccanografico
2	CORRIAS Ruggero ; Fu Eugenio		(1) Proprieta' 15/900 fino all'impianto meccanografico
3	CORRIAS Alfredo ; Fu Eugenio		(1) Proprieta' 15/900 fino all'impianto meccanografico
4	CORRIAS Corrado ; Fu Eugenio		(1) Proprieta' 15/900 fino all'impianto meccanografico
5	OPPO Giorgio nato a ROMA (RM) il 15/09/1916	PPOGRG16P15H501O*	(1) Proprieta' 5/900 fino all'impianto meccanografico
6	OPPO Maria Laura nata a NAPOLI (NA) il 03/07/1921	PPOMLR21L43F839B*	(1) Proprieta' 5/900 fino all'impianto meccanografico
7	OPPO Antonella nata a NAPOLI (NA) il 03/07/1921	PPONNL21L43F839M*	(1) Proprieta' 5/900 fino all'impianto meccanografico
8	URAS Manlio nato a ORISTANO (OR) il 17/04/1910	RSUMNL10D17G113U*	(1) Proprieta' 3/900 fino all'impianto meccanografico
9	URAS Antonio nato a ORISTANO (OR) il 21/05/1920	RSUNTN20E21G113I*	(1) Proprieta' 3/900 fino all'impianto meccanografico
10	URAS Giulio nato a ORISTANO (OR) il 18/12/1916	RSUGLI16T18G113K*	(1) Proprieta' 3/900 fino all'impianto meccanografico
11	URAS Aldo nato a ORISTANO (OR) il 12/05/1913	RSULDA13E12G113O*	(1) Proprieta' 3/900 fino all'impianto meccanografico
12	URAS Carlo nato a ORISTANO (OR) il 04/09/1911	RSUCLG11P04G113D*	(1) Proprieta' 3/900 fino all'impianto meccanografico

Visura storica per immobile

Situazione degli atti informatizzati al 20/02/2023

DATI DERIVANTI DA	DENUNZIA (NEI PASSAGGI PER CAUSA DI MORTE) del 01/03/1982 - UR Sede ORISTANO (OR) Registrazione Volume 584 n. 27 registrato in data 03/06/1982 - Voltura n. 2411.3/1982 in atti dal 26/11/1992
--------------------------	--

Situazione degli intestati relativa ad atto del 24/01/1981 (antecedente all'impianto meccanografico)

N.	DATI ANAGRAFICI	CODICE FISCALE	DIRITTI E ONERI REALI
1	OPPO Giorgio nato a ROMA (RM) il 15/09/1916	PPOGRG16P15H501O*	(1) Proprieta' 1/180 fino al 01/03/1982
2	OPPO Maria Laura nata a NAPOLI (NA) il 03/07/1921	PPOMLR21L43F839B*	(1) Proprieta' 1/180 fino al 01/03/1982
3	OPPO Antonella nata a NAPOLI (NA) il 03/07/1921	PPONNL21L43F839M*	(1) Proprieta' 1/180 fino al 01/03/1982
DATI DERIVANTI DA	DENUNZIA (NEI PASSAGGI PER CAUSA DI MORTE) del 24/01/1981 Pubblico ufficiale ENZO CHIALAMBERTO Sede ROMA (RM) - UR Sede ROMA (RM) Registrazione Volume 9211 n. 38 registrato in data 21/07/1981 - Voltura n. 34381 in atti dal 02/04/1991		

Situazione degli intestati dall'impianto meccanografico

N.	DATI ANAGRAFICI	CODICE FISCALE	DIRITTI E ONERI REALI
1	CORRIAS Alfredo ; Fu Eugenio		(3) Comproprietario fino al 01/03/1982
2	CORRIAS Corrado ; Fu Eugenio		(3) Comproprietario fino al 01/03/1982
3	CORRIAS Giulia ; Fu Eugenio Ved Uras		(3) Comproprietario fino al 01/03/1982
4	CORRIAS Ruggero ; Fu Eugenio		(3) Comproprietario fino al 01/03/1982
5	CORRIAS Sara ; Fu Eugenio Ved Pitzurra		(3) Comproprietario fino al 01/03/1982
6	CORRIAS Cornelia ; Fu Eugenio Mar Oppo		(3) Comproprietario fino al 24/01/1981
7	BOI Carmelina ; Fu Vincenzo		(3) Comproprietario fino all'impianto meccanografico
8	CAMPUS Giuseppina ; Fu Maurizio Mar Colonna		(3) Comproprietario fino all'impianto meccanografico
9	CARTA Luisa ; Fu Raimondo Ved Colomo		(3) Comproprietario fino all'impianto meccanografico
10	CARTA Maria ; Fu Raimondo Mar Angioni		(3) Comproprietario fino all'impianto meccanografico
11	CARTA Vincenzina ; Fu Angelo		(3) Comproprietario fino all'impianto meccanografico
12	CAMPUS Maria ; Fu Maurizio		(3) Comproprietario fino all'impianto meccanografico
13	CARTA Annetta ; Fu Luigi Ved Nebiolo		(3) Comproprietario fino all'impianto meccanografico
14	CARTA Antonietta ; Fu Raimondo Mar Marcelletti		(3) Comproprietario fino all'impianto meccanografico
15	BOI Annunziata ; Fu Vincenzo Ved Chessa		(3) Comproprietario fino all'impianto meccanografico
16	BOI Angela ; Fu Giuseppe Mar Delfino		(3) Comproprietario fino all'impianto meccanografico
17	BOI Angelina ; Fu Vincenzo Ved Cominacini		(3) Comproprietario fino all'impianto meccanografico

Visura storica per immobile

Situazione degli atti informatizzati al 20/02/2023

Data: 20/02/2023 Ora: 16.10.05

Fine

Visura n.: T284338 Pag: 6

18	AZIENDA PESCHIERA PONTIS DI ORISTANO DI DR EFISIO CARTA FU ANGELO		(3) Comproprietario fino all'impianto meccanografico
19	ROVELLO Giulia ; Fu Pompeo Ved Dubois		(3) Comproprietario fino all'impianto meccanografico
20	LUGAS Mario ; Di Paolo		(3) Comproprietario fino all'impianto meccanografico
21	NEBIOLO Carlo ; Fu Giuseppe		(3) Comproprietario fino all'impianto meccanografico
22	PIETRI Luigi ; Fu Pietro		(3) Comproprietario fino all'impianto meccanografico
DATI DERIVANTI DA		Impianto meccanografico del 03/10/1985	

Visura telematica esente per fini istituzionali

* Codice Fiscale Validato in Anagrafe Tributaria.

Visura storica per immobile

Situazione degli atti informatizzati al 20/02/2023

Dati della richiesta	Comune di CABRAS (Codice:B314A)
Catasto Terreni	Sezione CABRAS (Provincia di ORISTANO)
	Foglio: 65 Particella: 125

Area di enti urbani e promiscui dal 21/05/2012

N.	DATI IDENTIFICATIVI			DATI CLASSAMENTO						DATI DERIVANTI DA	
	Foglio	Particella	Sub	Porz	Qualità Classe	Superficie(m²)	Deduz	Reddito			
						ha are ca		Dominicale	Agrario		
1	65	125		-	ENTE URBANO	02 28				FRAZIONAMENTO del 21/05/2012 Pratica n. OR0078376 in atti dal 21/05/2012 presentato il 21/05/2012 (n. 78376.1/2012)	
Notifica						Partita		1			
Annotazioni				di immobile: SR							

Sono stati inoltre variati i seguenti immobili:

Foglio:65 Particella:699 ;

Mappali Fabbricati Correlati

Codice Comune B314 - Sezione A - Foglio 65 - Particella 125/

Area di enti urbani e promiscui dal 28/04/1988

N.	DATI IDENTIFICATIVI			DATI CLASSAMENTO					DATI DERIVANTI DA	
	Foglio	Particella	Sub	Porz	Qualità Classe	Superficie(m²)	Deduz	Reddito		
						ha are ca		Dominicale	Agrario	
1	65	125		-	ENTE URBANO	03 04				TIPO MAPPALE del 28/04/1988 in atti dal 01/12/1994 (n. 20016.1/1988)
Notifica						Partita	1			

Visura storica per immobile

Situazione degli atti informatizzati al 20/02/2023

Situazione dell'unità immobiliare dall'impianto meccanografico

N.	DATI IDENTIFICATIVI			DATI CLASSAMENTO						DATI DERIVANTI DA	
	Foglio	Particella	Sub	Porz	Qualità Classe	Superficie(m²)		Deduz	Reddito		
						ha	are ca		Dominicale	Agrario	
1	65	125		-	STAGN PESCA	03 04					Impianto meccanografico del 03/10/1985
Notifica						Partita		6158			

L'intestazione alla data della richiesta deriva dai seguenti atti:

Situazione degli intestati dall'impianto meccanografico

N.	DATI ANAGRAFICI	CODICE FISCALE	DIRITTI E ONERI REALI
1	DURZU Antonio nato a CABRAS (OR) il 09/11/1934	DRZNTN34S09B314T*	(99) Da verificare fino al 28/04/1988
DATI DERIVANTI DA		Impianto meccanografico del 03/10/1985	

Visura telematica esente per fini istituzionali

* Codice Fiscale Validato in Anagrafe Tributaria.

Visura storica per immobile

Situazione degli atti informatizzati al 20/02/2023

Dati della richiesta	Comune di CABRAS (Codice:B314A)
Catasto Terreni	Sezione CABRAS (Provincia di ORISTANO)
	Foglio: 65 Particella: 126

INTESTATI

1	CARTA Remerina nata a CABRAS (OR) il 18/04/1942	CRTRRN42D58B314E*	(1) Proprieta' 1/3
2	DURZU Paolo nato a ORISTANO (OR) il 13/05/1975	DRZPLA75E13G113P*	(1) Proprieta' 1/3
3	DURZU Patrizia nata a CABRAS (OR) il 11/05/1966	DRZPRZ66E51B314S*	(1) Proprieta' 1/3

Unità immobiliare dall'impianto meccanografico

N.	DATI IDENTIFICATIVI			DATI CLASSAMENTO						DATI DERIVANTI DA	
	Foglio	Particella	Sub	Porz	Qualità Classe	Superficie(m²)	Deduz	Reddito			
						ha are ca		Dominicale	Agrario		
1	65	126		-	STAGN PESCA	01 37				Impianto meccanografico del 03/10/1985	
Notifica						Partita		6813			

L'intestazione alla data della richiesta deriva dai seguenti atti:

Situazione degli intestati dal 23/12/1987

N.	DATI ANAGRAFICI	CODICE FISCALE	DIRITTI E ONERI REALI
1	CARTA Remerina nata a CABRAS (OR) il 18/04/1942	CRTRRN42D58B314E*	(1) Proprieta' 1/3
2	DURZU Paolo nato a ORISTANO (OR) il 13/05/1975	DRZPLA75E13G113P*	(1) Proprieta' 1/3
3	DURZU Patrizia nata a CABRAS (OR) il 11/05/1966	DRZPRZ66E51B314S*	(1) Proprieta' 1/3
DATI DERIVANTI DA		DENUNZIA (NEI PASSAGGI PER CAUSA DI MORTE) del 23/12/1987 - UR Sede ORISTANO (OR) Registrazione Volume 668 n. 87 registrato in data 13/05/1988 - Voltura n. 97488 in atti dal 02/04/1991	

Visura storica per immobile

Situazione degli atti informatizzati al 20/02/2023

Situazione degli intestati relativa ad atto del 14/03/1984 (antecedente all'impianto meccanografico)

N.	DATI ANAGRAFICI	CODICE FISCALE	DIRITTI E ONERI REALI
1	DURZU Antonio nato a CABRAS (OR) il 09/11/1934	DRZNTN34S09B314T*	(99) Da verificare fino al 23/12/1987
DATI DERIVANTI DA		Atto del 14/03/1984 Pubblico ufficiale PIERO ANGOTZI Sede CABRAS (OR) Repertorio n. 3436 - UR Sede ORISTANO (OR) Registrazione Volume 276 n. 1221 registrato in data 22/03/1984 - Voltura n. 266384 in atti dal 02/04/1991	

Situazione degli intestati dall'impianto meccanografico

N.	DATI ANAGRAFICI	CODICE FISCALE	DIRITTI E ONERI REALI
1	MATTA Gervasio nato a CABRAS (OR) il 13/03/1935	MTTGVS35C13B314Y*	(99) Da verificare fino al 14/03/1984
DATI DERIVANTI DA		Impianto meccanografico del 03/10/1985	

Visura telematica esente per fini istituzionali

* Codice Fiscale Validato in Anagrafe Tributaria.

Visura storica per immobile

Situazione degli atti informatizzati al 20/02/2023

Dati della richiesta	Comune di CABRAS (Codice:B314A)
Catasto Terreni	Sezione CABRAS (Provincia di ORISTANO)
	Foglio: 65 Particella: 128

Area di enti urbani e promiscui dal 01/07/1988

N.	DATI IDENTIFICATIVI			DATI CLASSAMENTO					DATI DERIVANTI DA	
	Foglio	Particella	Sub	Porz	Qualità Classe	Superficie(m²)	Deduz	Reddito		
						ha are ca		Dominicale	Agrario	
1	65	128		-	ENTE URBANO	01 45				TIPO MAPPALE del 01/07/1988 in atti dal 29/11/1994 (n. 30706.1/1988)
Notifica						Partita	1			

Mappali Fabbricati Correlati

Codice Comune B314 - Sezione A - Foglio 65 - Particella 128/

Situazione dell'unità immobiliare dall'impianto meccanografico

N.	DATI IDENTIFICATIVI			DATI CLASSAMENTO					DATI DERIVANTI DA	
	Foglio	Particella	Sub	Porz	Qualità Classe	Superficie(m²)	Deduz	Reddito		
						ha are ca		Dominicale	Agrario	
1	65	128		-	STAGN PESCA	01 45				Impianto meccanografico del 03/10/1985
Notifica						Partita	7366			

L'intestazione alla data della richiesta deriva dai seguenti atti:

Visura storica per immobile

Situazione degli atti informatizzati al 20/02/2023

Situazione degli intestati relativa ad atto del 25/05/1982 (antecedente all'impianto meccanografico)

N.	DATI ANAGRAFICI	CODICE FISCALE	DIRITTI E ONERI REALI
1	CHERGIA Luigi nato a CABRAS (OR) il 06/07/1959	CHRLGU59L06B314V*	(99) Da verificare proprietario 1/2 coniugi in com legale fino al 01/07/1988
2	TRATZI Luigina nata a CABRAS (OR) il 20/09/1959	TRTLGN59P60B314E*	(99) Da verificare proprietario 1/2 coniugi in com legale fino al 01/07/1988
DATI DERIVANTI DA		Atto del 25/05/1982 Pubblico ufficiale PIERO ANGOTZI Sede CABRAS (OR) Repertorio n. 1013 - UR Sede ORISTANO (OR) Registrazione Volume 271 n. 2077 registrato in data 10/06/1982 - Voltura n. 328783 in atti dal 02/04/1991	

Situazione degli intestati dall'impianto meccanografico

N.	DATI ANAGRAFICI	CODICE FISCALE	DIRITTI E ONERI REALI
1	CARTA Salvatore nato a CABRAS (OR) il 09/08/1939	CRTSVT39M09B314A*	(99) Da verificare fino al 25/05/1982
DATI DERIVANTI DA		Impianto meccanografico del 03/10/1985	

Visura telematica esente per fini istituzionali

* Codice Fiscale Validato in Anagrafe Tributaria.

Visura storica per immobile

Situazione degli atti informatizzati al 20/02/2023

Dati della richiesta	Comune di CABRAS (Codice:B314A)
Catasto Terreni	Sezione CABRAS (Provincia di ORISTANO)
	Foglio: 65 Particella: 193

Area di enti urbani e promiscui dal 19/03/2014

N.	DATI IDENTIFICATIVI			DATI CLASSAMENTO						DATI DERIVANTI DA	
	Foglio	Particella	Sub	Porz	Qualità Classe	Superficie(m²)	Deduz	Reddito			
						ha are ca		Dominicale	Agrario		
1	65	193		-	ENTE URBANO	02 30				TIPO MAPPALE del 21/02/1984 Pratica n. OR0019230 in atti dal 19/03/2014 (n. 8699.1/1984)	
Notifica						Partita		1			
Annotazioni				di immobile: VAR. DI SUPERF. ORIGINA IL MAPP. 374; di stadio: VAR. DI SUPERF. COMPRENDE IL MAPP. 376							

Nella variazione sono stati soppressi i seguenti immobili:

Foglio:65 Particella:376 ;

Mappali Fabbricati Correlati

Codice Comune B314 - Sezione A - Foglio 65 - Particella 193/

Area di enti urbani e promiscui dal 19/03/2014

N.	DATI IDENTIFICATIVI			DATI CLASSAMENTO						DATI DERIVANTI DA	
	Foglio	Particella	Sub	Porz	Qualità Classe	Superficie(m²)	Deduz	Reddito			
						ha are ca		Dominicale	Agrario		
1	65	193		-	ENTE URBANO	01 64				FRAZIONAMENTO del 21/02/1984 Pratica n. OR0019228 in atti dal 19/03/2014 SU TM 8699/84 (n. 8699.1/1984)	
Notifica						Partita		1			
Annotazioni				di immobile: VAR. DI SUPERF. ORIGINA IL MAPP. 374							

Sono stati inoltre variati i seguenti immobili:

Foglio:65 Particella:374 ;

Visura storica per immobile

Situazione degli atti informatizzati al 20/02/2023

Area di enti urbani e promiscui dal 13/09/2006

N.	DATI IDENTIFICATIVI			DATI CLASSAMENTO						DATI DERIVANTI DA	
	Foglio	Particella	Sub	Porz	Qualità Classe	Superficie(m²)	Deduz	Reddito			
						ha are ca		Dominicale	Agrario		
1	65	193		-	ENTE URBANO	01 70				VARIAZIONE IDENTIFICATIVI PER ALLINEAMENTO MAPPE del 13/09/2006 Pratica n. OR0106904 in atti dal 13/09/2006 ALLINEAMENTO MAPPE (n. 19798.1/2006)	
Notifica						Partita		1			
Annotazioni				di immobile: GEOMETRIA DA VERIFICARE							

Nella variazione sono stati soppressi i seguenti immobili:

Foglio:65 Particella:130 ;

Situazione dell'unità immobiliare che ha originato il precedente dal 20/03/2006

N.	DATI IDENTIFICATIVI			DATI CLASSAMENTO						DATI DERIVANTI DA	
	Foglio	Particella	Sub	Porz	Qualità Classe	Superficie(m²)	Deduz	Reddito			
						ha are ca		Dominicale	Agrario		
1	65	130		-	ENTE URBANO	01 70				VARIAZIONE IDENTIFICATIVI PER ALLINEAMENTO MAPPE del 20/03/2006 Pratica n. OR0031916 in atti dal 20/03/2006 (n. 4921.1/2006)	
Notifica						Partita		1			
Annotazioni				di immobile: GEOMETRIA DA VERIFICARE							

Situazione dell'unità immobiliare dall'impianto meccanografico

N.	DATI IDENTIFICATIVI			DATI CLASSAMENTO						DATI DERIVANTI DA
	Foglio	Particella	Sub	Porz	Qualità Classe	Superficie(m²)	Deduz	Reddito		
						ha are ca		Dominicale	Agrario	
1	65	130		-	STAGN PESCA	01 70				Impianto meccanografico del 03/10/1985
Notifica						Partita	6814			

Visura storica per immobile

Situazione degli atti informatizzati al 20/02/2023

L'intestazione alla data della richiesta deriva dai seguenti atti:

Situazione degli intestati dall'impianto meccanografico

N.	DATI ANAGRAFICI	CODICE FISCALE	DIRITTI E ONERI REALI
1	PODDI Salvatore nato a CABRAS (OR) il 20/12/1939	PDDSVT39T20B314H*	(1) Proprieta' 1000/1000 fino al 20/03/2006
DATI DERIVANTI DA		Impianto meccanografico del 03/10/1985	

Visura telematica esente per fini istituzionali

* Codice Fiscale Validato in Anagrafe Tributaria.

Visura storica per immobile

Situazione degli atti informatizzati al 20/02/2023

Dati della richiesta	Comune di CABRAS (Codice:B314A)
Catasto Terreni	Sezione CABRAS (Provincia di ORISTANO)
	Foglio: 65 Particella: 253

Area di enti urbani e promiscui dal 23/02/2011

N.	DATI IDENTIFICATIVI			DATI CLASSAMENTO						DATI DERIVANTI DA	
	Foglio	Particella	Sub	Porz	Qualità Classe	Superficie(m²)	Deduz	Reddito			
						ha are ca		Dominicale	Agrario		
1	65	253		-	ENTE URBANO	03 85				VARIAZIONE D'UFFICIO del 23/02/2011 Pratica n. OR0041497 in atti dal 23/02/2011 INSERIMENTO ANNOTAZIONE (n. 817.1/2011)	
Notifica						Partita		1			
Annotazioni				di immobile: ATTO DI AGGIORNAMENTO NON CONFORME AL DM 701/94 ART.1 COMMA 8							

Sono stati inoltre variati i seguenti immobili:

Foglio:65 Particella:669 ;

Mappali Fabbricati Correlati

Codice Comune B314 - Sezione A - Foglio 65 - Particella 253/

Area di enti urbani e promiscui dal 23/02/2011

N.	DATI IDENTIFICATIVI			DATI CLASSAMENTO					DATI DERIVANTI DA	
	Foglio	Particella	Sub	Porz	Qualità Classe	Superficie(m²)	Deduz	Reddito		
						ha are ca		Dominicale	Agrario	
1	65	253		-	ENTE URBANO	03 85				Tipo Mappale del 23/02/2011 Pratica n. OR0029923 in atti dal 23/02/2011 presentato il 09/02/2011 (n. 29923.1/2011)
Notifica						Partita	1			

Sono stati inoltre variati i seguenti immobili:

Foglio:65 Particella:669 ;

Visura storica per immobile

Situazione degli atti informatizzati al 20/02/2023

Situazione degli intestati relativa ad atto del 04/10/1984 (antecedente all'impianto meccanografico)

N.	DATI IDENTIFICATIVI			DATI CLASSAMENTO						DATI DERIVANTI DA	
	Foglio	Particella	Sub	Porz	Qualità Classe	Superficie(m²)		Deduz	Reddito		
						ha	are ca		Dominicale	Agrario	
1	65	253		-	ENTE URBANO	03 85					TIPO MAPPALE del 04/10/1984 in atti dal 05/10/1995 (n. 70633.1/1995)
Notifica						Partita		1			

Situazione dell'unità immobiliare dall'impianto meccanografico

N.	DATI IDENTIFICATIVI			DATI CLASSAMENTO						DATI DERIVANTI DA	
	Foglio	Particella	Sub	Porz	Qualità Classe	Superficie(m²)		Deduz	Reddito		
						ha are ca			Dominicale	Agrario	
1	65	253		-	STAGN PESCA	03 85					
Notifica						Partita		7710			

L'intestazione alla data della richiesta deriva dai seguenti atti:

Situazione degli intestati dall'impianto meccanografico

N.	DATI ANAGRAFICI	CODICE FISCALE	DIRITTI E ONERI REALI
1	CAMEDDA Gaetano nato a CABRAS (OR) il 15/06/1938	CMDGTN38H15B314R*	(99) Da verificare fino al 04/10/1984
DATI DERIVANTI DA		Impianto meccanografico del 03/10/1985	

Visura telematica esente per fini istituzionali

* Codice Fiscale Validato in Anagrafe Tributaria.

Visura storica per immobile

Situazione degli atti informatizzati al 20/02/2023

Dati della richiesta	Comune di CABRAS (Codice:B314A)
Catasto Terreni	Sezione CABRAS (Provincia di ORISTANO)
	Foglio: 65 Particella: 254

INTESTATI

1	PIRASTU Patrizia nata a GENOVA (GE) il 05/01/1964	PRSPRZ64A45D969M*	(1) Proprieta' 1/5
2	PIRASTU Rosalba nata a ORISTANO (OR) il 04/10/1959	PRSRLB59R44G113H*	(1) Proprieta' 1/5
3	PIRASTU Andrea nato a ORISTANO (OR) il 04/12/1956	PRSNDR56T04G113V*	(1) Proprieta' 1/5
4	PIRASTU Gaetano nato a ORISTANO (OR) il 22/07/1955	PRSGTN55L22G113E*	(1) Proprieta' 1/5
5	PIRASTU Maria Anna nata a ORISTANO (OR) il 04/12/1949	PRSMNN49T44G113G*	(1) Proprieta' 1/5

Unità immobiliare dall'impianto meccanografico

N.	DATI IDENTIFICATIVI			DATI CLASSAMENTO					DATI DERIVANTI DA	
	Foglio	Particella	Sub	Porz	Qualità Classe	Superficie(m²)	Deduz	Reddito		
						ha are ca		Dominicale	Agrario	
1	65	254		-	STAGNO	00 20				Impianto meccanografico del 03/10/1985
Notifica						Partita	5372			

L'intestazione alla data della richiesta deriva dai seguenti atti:

Situazione degli intestati dal 19/04/2017

N.	DATI ANAGRAFICI	CODICE FISCALE	DIRITTI E ONERI REALI
1	PIRASTU Patrizia nata a GENOVA (GE) il 05/01/1964	PRSPRZ64A45D969M*	(1) Proprieta' 1/5
2	PIRASTU Rosalba nata a ORISTANO (OR) il 04/10/1959	PRSRLB59R44G113H*	(1) Proprieta' 1/5
3	PIRASTU Andrea nato a ORISTANO (OR) il 04/12/1956	PRSNDR56T04G113V*	(1) Proprieta' 1/5
4	PIRASTU Gaetano nato a ORISTANO (OR) il 22/07/1955	PRSGTN55L22G113E*	(1) Proprieta' 1/5
5	PIRASTU Maria Anna nata a ORISTANO (OR) il 04/12/1949	PRSMNN49T44G113G*	(1) Proprieta' 1/5
DATI DERIVANTI DA		DENUNZIA (NEI PASSAGGI PER CAUSA DI MORTE) del 19/04/2017 Pubblico ufficiale PIRASTU Sede ORISTANO (OR) - UU Sede ORISTANO (OR) Registrazione Volume 9990 n. 247 registrato in data 07/03/2018 - SUCC. DI DESSI' MARIA GIUSEPPA Voltura n. 982.1/2018 - Pratica n. OR0015105 in atti dal 09/03/2018	

Visura storica per immobile

Situazione degli atti informatizzati al 20/02/2023

Situazione degli intestati dal 22/02/2017

N.	DATI ANAGRAFICI	CODICE FISCALE	DIRITTI E ONERI REALI
1	PIRASTU Gaetano Roberto nato a ORISTANO (OR) il 22/07/1955	PRSGNR55L22G113O*	(1) Proprieta' 11/180 fino al 19/04/2017
2	PIRASTU Patrizia nata a GENOVA (GE) il 05/01/1964	PRSPRZ64A45D969M*	(1) Proprieta' 11/180 fino al 19/04/2017
3	PIRASTU Rosalba nata a ORISTANO (OR) il 04/10/1959	PRSRLB59R44G113H*	(1) Proprieta' 11/180 fino al 19/04/2017
4	PIRASTU Andrea nato a ORISTANO (OR) il 04/12/1956	PRSNDR56T04G113V*	(1) Proprieta' 11/180 fino al 19/04/2017
5	PIRASTU Maria Anna nata a ORISTANO (OR) il 04/12/1949	PRSMNN49T44G113G*	(1) Proprieta' 11/180 fino al 19/04/2017
6	DESSI' Maria Giuseppa nata a ORISTANO (OR) il 06/10/1927	DSSMGS27R46G113F*	(1) Proprieta' 125/180 fino al 19/04/2017
DATI DERIVANTI DA		VOLTURA D'UFFICIO del 22/02/2017 Pubblico ufficiale RIETI Sede RIETI (RI) Repertorio n. 126682 - UR Registrazione Volume 88888 n. 126682 registrato in data 11/05/2019 - SUCCESSIONE DI PIRASTU RITA ANNA Voltura n. 3060.1/2019 - Pratica n. OR0045962 in atti dal 29/10/2019	

Situazione degli intestati dal 31/03/2005

N.	DATI ANAGRAFICI	CODICE FISCALE	DIRITTI E ONERI REALI
1	PIRASTU Patrizia nata a GENOVA (GE) il 05/01/1964	PRSPRZ64A45D969M*	(1) Proprieta' 1/18 fino al 19/04/2017
2	PIRASTU Rosalba nata a ORISTANO (OR) il 04/10/1959	PRSRLB59R44G113H*	(1) Proprieta' 1/18 fino al 19/04/2017
3	PIRASTU Andrea nato a ORISTANO (OR) il 04/12/1956	PRSNDR56T04G113V*	(1) Proprieta' 1/18 fino al 19/04/2017
4	PIRASTU Gaetano nato a ORISTANO (OR) il 22/07/1955	PRSGTN55L22G113E*	(1) Proprieta' 1/18 fino al 19/04/2017
5	PIRASTU Rita Anna nata a ORISTANO (OR) il 24/09/1953	PRSRNN53P64G113A*	(1) Proprieta' 1/18 fino al 19/04/2017
6	PIRASTU Maria Anna nata a ORISTANO (OR) il 04/12/1949	PRSMNN49T44G113G*	(1) Proprieta' 1/18 fino al 19/04/2017
7	DESSI' Maria Giuseppa nata a ORISTANO (OR) il 06/10/1927	DSSMGS27R46G113F*	(1) Proprieta' 12/18 fino al 19/04/2017
DATI DERIVANTI DA		DENUNZIA (NEI PASSAGGI PER CAUSA DI MORTE) del 31/03/2005 - UR Sede ORISTANO (OR) Registrazione Volume 986 n. 46 registrato in data 21/03/2006 - SUCC. DI PIRASTU ANGELO Voltura n. 3122.1/2006 - Pratica n. OR0038262 in atti dal 06/04/2006	

Situazione degli intestati relativa ad atto del 30/08/1985 (antecedente all'impianto meccanografico)

N.	DATI ANAGRAFICI	CODICE FISCALE	DIRITTI E ONERI REALI
1	DESSI' Maria nata a ORISTANO (OR) il 06/10/1927	DSSMRA27R46G113G*	(1) Proprieta' 1/2 in regime di comunione dei beni con PIRASTU ANGELO fino al 31/03/2005
2	PIRASTU Angelo nato a SOLARUSSA (OR) il 21/01/1927	PRSNGL27A21I791Q*	(1) Proprieta' 1/2 in regime di comunione dei beni con DESSI' MARIA fino al 31/03/2005
DATI DERIVANTI DA		Atto del 30/08/1985 Pubblico ufficiale PIERO ANGOTZI Sede CABRAS (OR) Repertorio n. 5581 - UR Sede ORISTANO (OR) Registrazione Volume 280 n. 3643 registrato in data 16/09/1985 - VENDITA Voltura n. 1645.1/1990 - Pratica n. 84864 in atti dal 28/06/2001	

Situazione degli intestati dall'impianto meccanografico

N.	DATI ANAGRAFICI	CODICE FISCALE	DIRITTI E ONERI REALI
1	CAMEDDA Antonio Vincenzo nato a CABRAS (OR) il 11/03/1934	CMDNNV34C11B314J*	(99) Da verificare fino al 30/08/1985
DATI DERIVANTI DA		Impianto meccanografico del 03/10/1985	

Visura telematica esente per fini istituzionali

* Codice Fiscale Validato in Anagrafe Tributaria.

Visura storica per immobile

Situazione degli atti informatizzati dall'impianto meccanografico al 27/10/2016

Data: 27/10/2016 - Ora: 13.45.39 Fine

Visura n.: T200985 Pag: 1

Dati della richiesta	Comune di CABRAS (Codice: B314A)
Catasto Terreni	Sezione di CABRAS (Provincia di ORISTANO)
	Foglio: 65 Particella: 255

INTESTATO

1	CAMEDDA SPANU Giovanni;BATTISTA nato a CABRAS il 15/03/1897	(1) Proprieta` per 1000/1000
---	---	------------------------------

Situazione dell'Immobile dall'impianto meccanografico

N.	DATI IDENTIFICATIVI			DATI CLASSAMENTO						DATI DERIVANTI DA	
	Foglio	Particella	Sub	Porz	Qualità Classe	Superficie(m²)	Deduz	Reddito			
						ha are ca		Dominicale	Agrario		
1	65	255		-	STAGN PESCA	00 31				Impianto meccanografico del 03/10/1985	
Notifica						Partita	2769				

L'intestazione alla data della richiesta deriva dai seguenti atti:

Situazione degli intestati dall'impianto meccanografico

N.	DATI ANAGRAFICI	CODICE FISCALE	DIRITTI E ONERI REALI
1	CAMEDDA SPANU Giovanni;BATTISTA nato a CABRAS il 15/03/1897		(1) Proprieta` per 1000/1000
DATI DERIVANTI DA		Impianto meccanografico del 03/10/1985	

Unità immobiliari n. 1

Visura telematica esente per fini istituzionali

* Codice Fiscale Validato in Anagrafe Tributaria

Visura storica per immobile

Situazione degli atti informatizzati al 20/02/2023

Dati della richiesta	Comune di CABRAS (Codice:B314A)
Catasto Terreni	Sezione CABRAS (Provincia di ORISTANO)
	Foglio: 65 Particella: 327

Area di enti urbani e promiscui dal 05/10/2001

N.	DATI IDENTIFICATIVI			DATI CLASSAMENTO						DATI DERIVANTI DA	
	Foglio	Particella	Sub	Porz	Qualità Classe	Superficie(m²)	Deduz	Reddito			
						ha are ca		Dominicale	Agrario		
1	65	327		-	ENTE URBANO	02 10				TIPO MAPPALE del 08/02/1993 Pratica n. 124470 in atti dal 05/10/2001 TM N.47334 DEL 1992 (n. 172.1/1992)	
Notifica						Partita		1			
Annotazioni				di stadio: MIGLIORE PRECISAZIONE DI SUPERFICIE							

Nella variazione sono stati soppressi i seguenti immobili:

Foglio:65 Particella:127 ; Foglio:65 Particella:304 ;

Mappali Fabbricati Correlati

Codice Comune B314 - Sezione A - Foglio 65 - Particella 327/

Per ulteriori variazioni richiedere le visure storiche dei seguenti immobili soppressi, originari del precedente

Foglio 65 Particella 127 ; Foglio 65 Particella 304 ;

Visura telematica esente per fini istituzionali

Visura storica per immobile

Situazione degli atti informatizzati al 20/02/2023

Dati della richiesta	Comune di CABRAS (Codice:B314A)
Catasto Terreni	Sezione CABRAS (Provincia di ORISTANO)
	Foglio: 65 Particella: 361

Area di enti urbani e promiscui dal 14/09/2006

N.	DATI IDENTIFICATIVI			DATI CLASSAMENTO						DATI DERIVANTI DA	
	Foglio	Particella	Sub	Porz	Qualità Classe	Superficie(m²)	Deduz	Reddito			
						ha are ca		Dominicale	Agrario		
1	65	361		-	ENTE URBANO	02 22				VARIAZIONE IDENTIFICATIVI PER ALLINEAMENTO MAPPE del 14/09/2006 Pratica n. OR0107509 in atti dal 14/09/2006 ALLINEAMENTO MAPPE (n. 19963.1/2006)	
Notifica						Partita		1			
Annotazioni				di immobile: GEOMETRIA DA VERIFICARE							

Nella variazione sono stati soppressi i seguenti immobili:

Foglio:65 Particella:129 ; Foglio:65 Particella:131 ;

Mappali Fabbricati Correlati

Codice Comune B314 - Sezione A - Foglio 65 - Particella 361/

Per ulteriori variazioni richiedere le visure storiche dei seguenti immobili soppressi, originari del precedente

Foglio 65 Particella 129 ; Foglio 65 Particella 131 ;

Visura telematica esente per fini istituzionali

Visura storica per immobile

Situazione degli atti informatizzati al 20/02/2023

Dati della richiesta	Comune di CABRAS (Codice:B314A)
Catasto Terreni	Sezione CABRAS (Provincia di ORISTANO)
	Foglio: 65 Particella: 374

INTESTATO

1	PODDI Salvatore nato a CABRAS (OR) il 20/12/1939	PDDSVT39T20B314H*	(1) Proprieta' 1/1
---	--	-------------------	--------------------

Unità immobiliare dal 19/03/2014

N.	DATI IDENTIFICATIVI			DATI CLASSAMENTO						DATI DERIVANTI DA	
	Foglio	Particella	Sub	Porz	Qualità Classe	Superficie(m²)	Deduz	Reddito			
						ha are ca		Dominicale	Agrario		
1	65	374		-	AREA URBANA	00 06				FRAZIONAMENTO del 21/02/1984 Pratica n. OR0019228 in atti dal 19/03/2014 SU TM 8699/84 (n. 8699.1/1984)	
Notifica						Partita					
Annotazioni				di stadio: EX MAPP. 130/B							

Sono stati inoltre variati i seguenti immobili:

Foglio:65 Particella:193 ;

L'intestazione alla data della richiesta deriva dai seguenti atti:

Situazione degli intestati relativa ad atto del 21/02/1984 (antecedente all'impianto meccanografico)

N.	DATI ANAGRAFICI	CODICE FISCALE	DIRITTI E ONERI REALI
1	PODDI Salvatore nato a CABRAS (OR) il 20/12/1939	PDDSVT39T20B314H*	(1) Proprieta' 1/1
DATI DERIVANTI DA		FRAZIONAMENTO del 21/02/1984 Pratica n. OR0019228 in atti dal 19/03/2014 SU TM 8699/84 (n. 8699.1/1984)	

Visura storica per immobile

Situazione degli atti informatizzati al 20/02/2023

Situazione dell'unità immobiliare che ha originato il precedente dal 13/09/2006

N.	DATI IDENTIFICATIVI			DATI CLASSAMENTO						DATI DERIVANTI DA	
	Foglio	Particella	Sub	Porz	Qualità Classe	Superficie(m²)	Deduz	Reddito			
						ha are ca		Dominicale	Agrario		
1	65	193		-	ENTE URBANO	01 70				VARIAZIONE IDENTIFICATIVI PER ALLINEAMENTO MAPPE del 13/09/2006 Pratica n. OR0106904 in atti dal 13/09/2006 ALLINEAMENTO MAPPE (n. 19798.1/2006)	
Notifica						Partita		1			
Annotazioni				di immobile: GEOMETRIA DA VERIFICARE							

Nella variazione sono stati soppressi i seguenti immobili:

Foglio:65 Particella:130 ;

Situazione dell'unità immobiliare che ha originato il precedente dal 20/03/2006

N.	DATI IDENTIFICATIVI			DATI CLASSAMENTO						DATI DERIVANTI DA	
	Foglio	Particella	Sub	Porz	Qualità Classe	Superficie(m²)	Deduz	Reddito			
						ha are ca		Dominicale	Agrario		
1	65	130		-	ENTE URBANO	01 70				VARIAZIONE IDENTIFICATIVI PER ALLINEAMENTO MAPPE del 20/03/2006 Pratica n. OR0031916 in atti dal 20/03/2006 (n. 4921.1/2006)	
Notifica						Partita		1			
Annotazioni				di immobile: GEOMETRIA DA VERIFICARE							

Situazione dell'unità immobiliare dall'impianto meccanografico

N.	DATI IDENTIFICATIVI			DATI CLASSAMENTO						DATI DERIVANTI DA
	Foglio	Particella	Sub	Porz	Qualità Classe	Superficie(m²)	Deduz	Reddito		
						ha are ca		Dominicale	Agrario	
1	65	130		-	STAGN PESCA	01 70				Impianto meccanografico del 03/10/1985
Notifica						Partita		6814		

Visura storica per immobile

Situazione degli atti informatizzati al 20/02/2023

L'intestazione alla data della richiesta deriva dai seguenti atti:

Situazione degli intestati dall'impianto meccanografico

N.	DATI ANAGRAFICI	CODICE FISCALE	DIRITTI E ONERI REALI
1	PODDI Salvatore nato a CABRAS (OR) il 20/12/1939	PDDSVT39T20B314H*	(1) Proprieta' 1000/1000 fino al 20/03/2006
DATI DERIVANTI DA		Impianto meccanografico del 03/10/1985	

Visura telematica esente per fini istituzionali

* Codice Fiscale Validato in Anagrafe Tributaria.

Visura storica per immobile

Situazione degli atti informatizzati al 20/02/2023

Dati della richiesta	Comune di CABRAS (Codice:B314A)
Catasto Terreni	Sezione CABRAS (Provincia di ORISTANO)
	Foglio: 65 Particella: 601

Area di enti urbani e promiscui dal 14/12/2011

N.	DATI IDENTIFICATIVI			DATI CLASSAMENTO					DATI DERIVANTI DA	
	Foglio	Particella	Sub	Porz	Qualità Classe	Superficie(m²)	Deduz	Reddito		
						ha are ca		Dominicale	Agrario	
1	65	601		-	ENTE URBANO	00 55				Tipo Mappale del 14/12/2011 Pratica n. OR0208039 in atti dal 14/12/2011 presentato il 13/12/2011 (n. 208039.1/2011)
Notifica						Partita	1			

Sono stati inoltre variati i seguenti immobili:

Foglio:65 Particella:687 ; Foglio:65 Particella:688 ; Foglio:65 Particella:689 ;

Mappali Fabbricati Correlati

Codice Comune B314 - Sezione A - Foglio 65 - Particella 601/

Area di enti urbani e promiscui dal 29/05/2007

N.	DATI IDENTIFICATIVI			DATI CLASSAMENTO					DATI DERIVANTI DA	
	Foglio	Particella	Sub	Porz	Qualità Classe	Superficie(m²)	Deduz	Reddito		
						ha are ca		Dominicale	Agrario	
1	65	601		-	ENTE URBANO	00 55				Tipo Mappale del 29/05/2007 Pratica n. OR0136293 in atti dal 29/05/2007 (n. 136293.1/2007)
Notifica						Partita	1			

Nella variazione sono stati soppressi i seguenti immobili:

Foglio:65 Particella:165 ;

Visura storica per immobile

Situazione degli atti informatizzati al 20/02/2023

Situazione dell'unità immobiliare che ha originato il precedente dall'impianto meccanografico

N.	DATI IDENTIFICATIVI			DATI CLASSAMENTO						DATI DERIVANTI DA	
	Foglio	Particella	Sub	Porz	Qualità Classe	Superficie(m²)	Deduz	Reddito			
						ha are ca		Dominicale	Agrario		
1	65	165		-	STAGN PESCA	00 55				Impianto meccanografico del 03/10/1985	
Notifica						Partita		6031			

L'intestazione alla data della richiesta deriva dai seguenti atti:

Situazione degli intestati dall'impianto meccanografico

N.	DATI ANAGRAFICI	CODICE FISCALE	DIRITTI E ONERI REALI
1	LOI Domenico ; Nato A Lolovento il 22/09/1934		(1) Proprieta' 1000/1000 fino al 29/05/2007
DATI DERIVANTI DA		Impianto meccanografico del 03/10/1985	

Visura telematica esente per fini istituzionali

Visura storica per immobile

Situazione degli atti informatizzati al 20/02/2023

Dati della richiesta	Comune di CABRAS (Codice:B314A)
Catasto Terreni	Sezione CABRAS (Provincia di ORISTANO)
	Foglio: 65 Particella: 687

Area di enti urbani e promiscui dal 14/12/2011

N.	DATI IDENTIFICATIVI			DATI CLASSAMENTO					DATI DERIVANTI DA	
	Foglio	Particella	Sub	Porz	Qualità Classe	Superficie(m²)	Deduz	Reddito		
						ha are ca		Dominicale	Agrario	
1	65	687		-	ENTE URBANO	04 99				Tipo Mappale del 14/12/2011 Pratica n. OR0208039 in atti dal 14/12/2011 presentato il 13/12/2011 (n. 208039.1/2011)
Notifica						Partita	1			

Sono stati inoltre variati i seguenti immobili:

Foglio:65 Particella:601 ; Foglio:65 Particella:688 ; Foglio:65 Particella:689 ;

Mappali Fabbricati Correlati

Codice Comune B314 - Sezione A - Foglio 65 - Particella 687/

Area di enti urbani e promiscui dal 14/12/2011

N.	DATI IDENTIFICATIVI			DATI CLASSAMENTO					DATI DERIVANTI DA	
	Foglio	Particella	Sub	Porz	Qualità Classe	Superficie(m²)	Deduz	Reddito		
						ha are ca		Dominicale	Agrario	
1	65	687		-	ENTE URBANO	04 99				FRAZIONAMENTO del 14/12/2011 Pratica n. OR0208039 in atti dal 14/12/2011 presentato il 13/12/2011 (n. 208039.1/2011)
Notifica						Partita	1			

Nella variazione sono stati soppressi i seguenti immobili:

Foglio:65 Particella:584 ;

Sono stati inoltre variati i seguenti immobili:

Foglio:65 Particella:688 ; Foglio:65 Particella:689 ;

Visura storica per immobile

Situazione degli atti informatizzati al 20/02/2023

Situazione dell'unità immobiliare che ha originato il precedente dal 24/09/2009

N.	DATI IDENTIFICATIVI			DATI CLASSAMENTO						DATI DERIVANTI DA	
	Foglio	Particella	Sub	Porz	Qualità Classe	Superficie(m²)	Deduz	Reddito			
						ha are ca		Dominicale	Agrario		
1	65	584		-	ENTE URBANO	06 32				Tipo Mappale del 24/09/2009 Pratica n. OR0179443 in atti dal 24/09/2009 presentato il 24/09/2009 (n. 179443.1/2009)	
Notifica						Partita		1			
Annotazioni				di immobile: COMPRENDE I N. 574 E 575							

Situazione dell'unità immobiliare dal 22/09/2009

N.	DATI IDENTIFICATIVI			DATI CLASSAMENTO						DATI DERIVANTI DA	
	Foglio	Particella	Sub	Porz	Qualità Classe	Superficie(m²)	Deduz	Reddito			
						ha are ca		Dominicale	Agrario		
1	65	584		-	ENTE URBANO	06 32				VARIAZIONE GEOMETRICA del 22/09/2009 Pratica n. OR0178132 in atti dal 22/09/2009 ALLINEAMENTO COL CATASTO URBANO (n. 169225.1/2009)	
Notifica						Partita		1			
Annotazioni				di immobile: COMPRENDE I N. 574 E 575							

Nella variazione sono stati soppressi i seguenti immobili:

Foglio:65 Particella:574 ; Foglio:65 Particella:575 ;

Visura telematica esente per fini istituzionali

Visura storica per immobile

Situazione degli atti informatizzati al 20/02/2023

Dati della richiesta	Comune di CABRAS (Codice:B314A)
Catasto Terreni	Sezione CABRAS (Provincia di ORISTANO)
	Foglio: 65 Particella: 688

Area di enti urbani e promiscui dal 14/12/2011

N.	DATI IDENTIFICATIVI			DATI CLASSAMENTO					DATI DERIVANTI DA	
	Foglio	Particella	Sub	Porz	Qualità Classe	Superficie(m²)	Deduz	Reddito		
						ha are ca		Dominicale	Agrario	
1	65	688		-	ENTE URBANO	00 47				Tipo Mappale del 14/12/2011 Pratica n. OR0208039 in atti dal 14/12/2011 presentato il 13/12/2011 (n. 208039.1/2011)
Notifica						Partita	1			

Sono stati inoltre variati i seguenti immobili:

Foglio:65 Particella:601 ; Foglio:65 Particella:687 ; Foglio:65 Particella:689 ;

Mappali Fabbricati Correlati

Codice Comune B314 - Sezione A - Foglio 65 - Particella 688/

Area di enti urbani e promiscui dal 14/12/2011

N.	DATI IDENTIFICATIVI			DATI CLASSAMENTO					DATI DERIVANTI DA	
	Foglio	Particella	Sub	Porz	Qualità Classe	Superficie(m²)	Deduz	Reddito		
						ha are ca		Dominicale	Agrario	
1	65	688		-	ENTE URBANO	00 47				FRAZIONAMENTO del 14/12/2011 Pratica n. OR0208039 in atti dal 14/12/2011 presentato il 13/12/2011 (n. 208039.1/2011)
Notifica						Partita	1			

Nella variazione sono stati soppressi i seguenti immobili:

Foglio:65 Particella:584 ;

Sono stati inoltre variati i seguenti immobili:

Foglio:65 Particella:687 ; Foglio:65 Particella:689 ;

Visura storica per immobile

Situazione degli atti informatizzati al 20/02/2023

Situazione dell'unità immobiliare che ha originato il precedente dal 24/09/2009

N.	DATI IDENTIFICATIVI			DATI CLASSAMENTO						DATI DERIVANTI DA	
	Foglio	Particella	Sub	Porz	Qualità Classe	Superficie(m²)	Deduz	Reddito			
						ha are ca		Dominicale	Agrario		
1	65	584		-	ENTE URBANO	06 32				Tipo Mappale del 24/09/2009 Pratica n. OR0179443 in atti dal 24/09/2009 presentato il 24/09/2009 (n. 179443.1/2009)	
Notifica						Partita		1			
Annotazioni				di immobile: COMPRENDE I N. 574 E 575							

Situazione dell'unità immobiliare dal 22/09/2009

N.	DATI IDENTIFICATIVI			DATI CLASSAMENTO						DATI DERIVANTI DA	
	Foglio	Particella	Sub	Porz	Qualità Classe	Superficie(m²)	Deduz	Reddito			
						ha are ca		Dominicale	Agrario		
1	65	584		-	ENTE URBANO	06 32				VARIAZIONE GEOMETRICA del 22/09/2009 Pratica n. OR0178132 in atti dal 22/09/2009 ALLINEAMENTO COL CATASTO URBANO (n. 169225.1/2009)	
Notifica						Partita		1			
Annotazioni				di immobile: COMPRENDE I N. 574 E 575							

Nella variazione sono stati soppressi i seguenti immobili:

Foglio:65 Particella:574 ; Foglio:65 Particella:575 ;

Visura telematica esente per fini istituzionali

Visura storica per immobile

Situazione degli atti informatizzati al 20/02/2023

Dati della richiesta	Comune di CABRAS (Codice:B314A)
Catasto Terreni	Sezione CABRAS (Provincia di ORISTANO)
	Foglio: 65 Particella: 689

Area di enti urbani e promiscui dal 14/12/2011

N.	DATI IDENTIFICATIVI			DATI CLASSAMENTO					DATI DERIVANTI DA	
	Foglio	Particella	Sub	Porz	Qualità Classe	Superficie(m²)	Deduz	Reddito		
						ha are ca		Dominicale	Agrario	
1	65	689		-	ENTE URBANO	00 86				Tipo Mappale del 14/12/2011 Pratica n. OR0208039 in atti dal 14/12/2011 presentato il 13/12/2011 (n. 208039.1/2011)
Notifica						Partita	1			

Sono stati inoltre variati i seguenti immobili:

Foglio:65 Particella:601 ; Foglio:65 Particella:687 ; Foglio:65 Particella:688 ;

Mappali Fabbricati Correlati

Codice Comune B314 - Sezione A - Foglio 65 - Particella 689/

Area di enti urbani e promiscui dal 14/12/2011

N.	DATI IDENTIFICATIVI			DATI CLASSAMENTO					DATI DERIVANTI DA	
	Foglio	Particella	Sub	Porz	Qualità Classe	Superficie(m²)	Deduz	Reddito		
						ha are ca		Dominicale	Agrario	
1	65	689		-	ENTE URBANO	00 86				FRAZIONAMENTO del 14/12/2011 Pratica n. OR0208039 in atti dal 14/12/2011 presentato il 13/12/2011 (n. 208039.1/2011)
Notifica						Partita	1			

Nella variazione sono stati soppressi i seguenti immobili:

Foglio:65 Particella:584 ;

Sono stati inoltre variati i seguenti immobili:

Foglio:65 Particella:687 ; Foglio:65 Particella:688 ;

Visura storica per immobile

Situazione degli atti informatizzati al 20/02/2023

Situazione dell'unità immobiliare che ha originato il precedente dal 24/09/2009

N.	DATI IDENTIFICATIVI			DATI CLASSAMENTO						DATI DERIVANTI DA	
	Foglio	Particella	Sub	Porz	Qualità Classe	Superficie(m²)	Deduz	Reddito			
						ha are ca		Dominicale	Agrario		
1	65	584		-	ENTE URBANO	06 32				Tipo Mappale del 24/09/2009 Pratica n. OR0179443 in atti dal 24/09/2009 presentato il 24/09/2009 (n. 179443.1/2009)	
Notifica						Partita		1			
Annotazioni				di immobile: COMPRENDE I N. 574 E 575							

Situazione dell'unità immobiliare dal 22/09/2009

N.	DATI IDENTIFICATIVI			DATI CLASSAMENTO						DATI DERIVANTI DA	
	Foglio	Particella	Sub	Porz	Qualità Classe	Superficie(m²)	Deduz	Reddito			
						ha are ca		Dominicale	Agrario		
1	65	584		-	ENTE URBANO	06 32				VARIAZIONE GEOMETRICA del 22/09/2009 Pratica n. OR0178132 in atti dal 22/09/2009 ALLINEAMENTO COL CATASTO URBANO (n. 169225.1/2009)	
Notifica						Partita		1			
Annotazioni				di immobile: COMPRENDE I N. 574 E 575							

Nella variazione sono stati soppressi i seguenti immobili:

Foglio:65 Particella:574 ; Foglio:65 Particella:575 ;

Visura telematica esente per fini istituzionali

Visura storica per immobile

Situazione degli atti informatizzati al 20/02/2023

Dati della richiesta	Comune di CABRAS (Codice:B314A)
Catasto Terreni	Sezione CABRAS (Provincia di ORISTANO)
	Foglio: 65 Particella: 699

INTESTATO

1	DURZU Antonio nato a CABRAS (OR) il 09/11/1934	DRZNTN34S09B314T*	(1) Proprieta' 1/1
---	--	-------------------	--------------------

Unità immobiliare dal 18/11/2014

N.	DATI IDENTIFICATIVI			DATI CLASSAMENTO					DATI DERIVANTI DA	
	Foglio	Particella	Sub	Porz	Qualità Classe	Superficie(m²)	Deduz	Reddito		
						ha are ca		Dominicale	Agrario	
1	65	699		-	AREA URBANA	00 76				REVISIONE DI ELEMENTI CENSUARI del 18/11/2014 Pratica n. OR0080621 in atti dal 18/11/2014 RETT. DELLA DESTINAZ. A SEGUITO DI VERIFICA D'UFFICIO (n. 7347.1/2014)
Notifica						Partita				

Area di enti urbani e promiscui dal 21/05/2012

N.	DATI IDENTIFICATIVI			DATI CLASSAMENTO					DATI DERIVANTI DA	
	Foglio	Particella	Sub	Porz	Qualità Classe	Superficie(m²)	Deduz	Reddito		
						ha are ca		Dominicale	Agrario	
1	65	699		-	ENTE URBANO	00 76				FRAZIONAMENTO del 21/05/2012 Pratica n. OR0078376 in atti dal 21/05/2012 presentato il 21/05/2012 (n. 78376.1/2012)
Notifica						Partita		1		

Sono stati inoltre variati i seguenti immobili:

Foglio:65 Particella:125 ;

Visura storica per immobile

Situazione degli atti informatizzati al 20/02/2023

L'intestazione alla data della richiesta deriva dai seguenti atti:

Situazione degli intestati dal 18/11/2014

N.	DATI ANAGRAFICI	CODICE FISCALE	DIRITTI E ONERI REALI
1	DURZU Antonio nato a CABRAS (OR) il 09/11/1934	DRZNTN34S09B314T*	(1) Proprieta' 1/1
DATI DERIVANTI DA REVISIONE DI ELEMENTI CENSUARI del 18/11/2014 Pratica n. OR0080621 in atti dal 18/11/2014 RETT. DELLA DESTINAZ. A SEGUITO DI VERIFICA D'UFFICIO (n. 7347.1/2014)			

Situazione dell'unità immobiliare che ha originato il precedente dal 28/04/1988

N.	DATI IDENTIFICATIVI			DATI CLASSAMENTO					DATI DERIVANTI DA	
	Foglio	Particella	Sub	Porz	Qualità Classe	Superficie(m²)	Deduz	Reddito		
						ha are ca		Dominicale	Agrario	
1	65	125		-	ENTE URBANO	03 04				TIPO MAPPALE del 28/04/1988 in atti dal 01/12/1994 (n. 20016.1/1988)
Notifica						Partita	1			

Situazione dell'unità immobiliare dall'impianto meccanografico

N.	DATI IDENTIFICATIVI			DATI CLASSAMENTO					DATI DERIVANTI DA	
	Foglio	Particella	Sub	Porz	Qualità Classe	Superficie(m²)	Deduz	Reddito		
						ha are ca		Dominicale	Agrario	
1	65	125		-	STAGN PESCA	03 04				Impianto meccanografico del 03/10/1985
Notifica						Partita	6158			

L'intestazione alla data della richiesta deriva dai seguenti atti:

Situazione degli intestati dall'impianto meccanografico

N.	DATI ANAGRAFICI	CODICE FISCALE	DIRITTI E ONERI REALI
1	DURZU Antonio nato a CABRAS (OR) il 09/11/1934	DRZNTN34S09B314T*	(99) Da verificare fino al 28/04/1988

Visura storica per immobile

Situazione degli atti informatizzati al 20/02/2023

DATI DERIVANTI DA	Impianto meccanografico del 03/10/1985
-------------------	--

Visura telematica esente per fini istituzionali

* Codice Fiscale Validato in Anagrafe Tributaria.

Visura storica per immobile

Situazione degli atti informatizzati dall'impianto meccanografico al 21/11/2017

Data: 21/11/2017 - Ora: 16.02.37

Segue

Visura n.: T287727 Pag: 1

Dati della richiesta	Comune di CABRAS (Codice: B314A)
Catasto Terreni	Sezione di CABRAS (Provincia di ORISTANO)
	Foglio: 70 Particella: 80

INTESTATO

1	COMUNE DI CABRAS		(1) Proprieta` per 1000/1000
---	------------------	--	------------------------------

Situazione dell'Immobile dal 09/12/2014

N.	DATI IDENTIFICATIVI			DATI CLASSAMENTO						DATI DERIVANTI DA	
	Foglio	Particella	Sub	Porz	Qualità Classe	Superficie(m²)		Deduz	Reddito		Variazione del 12/05/2014 protocollo n. OR0086730 in atti dal 09/12/2014 TRASMISSIONE DATI AGEA AI SENSI DEL DL 3.10.2006 N. 262 (n. 9021.1/2014)
						ha are ca			Dominicale	Agrario	
1	70	80		AA	PASC CESPUG 1	4	22 70		Euro 26,20	Euro 13,10	
				AB	PASCOLO 3		06 00		Euro 0,77	Euro 0,50	
Notifica						Partita					
Annotazioni				di stadio: Variazione culturale eseguita ai sensi del DI 3.10.2006 n. 262, convertito con modificazioni nella legge 24.11.2006 n. 286 e successive modificazioni (anno 2014) - Eseguita a seguito di dichiarazione resa il 12/05/2014 all'Organismo Pagatore AGEA con la domanda AGEA. ADU.2014.0455086 (Scheda validazione/fascicolo prot. n. AGEA. CAA560.2014.0002670)							

Situazione dell'Immobile dall'impianto meccanografico

N.	DATI IDENTIFICATIVI			DATI CLASSAMENTO					DATI DERIVANTI DA	
	Foglio	Particella	Sub	Porz	Qualità Classe	Superficie(m²)	Deduz	Reddito		
						ha are ca		Dominicale	Agrario	
1	70	80		-	PASC CESPUG 1	4 28 70		Euro 26,57 L. 51.444	Euro 13,28 L. 25.722	Impianto meccanografico del 03/10/1985
Notifica					Partita		703			

L'intestazione alla data della richiesta deriva dai seguenti atti:



Direzione Provinciale di Oristano
Ufficio Provinciale - Territorio
Servizi Catastali

Visura storica per immobile

Situazione degli atti informatizzati dall'impianto meccanografico al 21/11/2017

Data: 21/11/2017 - Ora: 16.02.37 Fine

Visura n.: T287727 Pag: 2

Situazione degli intestati dall'impianto meccanografico

N.	DATI ANAGRAFICI	CODICE FISCALE	DIRITTI E ONERI REALI
1	COMUNE DI CABRAS		(1) Proprieta` per 1000/1000
DATI DERIVANTI DA		Impianto meccanografico del 03/10/1985	

Unità immobiliari n. 1

Visura telematica esente per fini istituzionali

* Codice Fiscale Validato in Anagrafe Tributaria

Visura storica per immobile

Situazione degli atti informatizzati dall'impianto meccanografico al 21/11/2017

Data: 21/11/2017 - Ora: 16.03.19 Fine

Visura n.: T288149 Pag: 1

Dati della richiesta	Comune di CABRAS (Codice: B314A)
Catasto Terreni	Sezione di CABRAS (Provincia di ORISTANO)
	Foglio: 70 Particella: 92

INTESTATO

1	COMUNE DI CABRAS		(1) Proprieta` per 1000/1000
---	------------------	--	------------------------------

Situazione dell'Immobile dall'impianto meccanografico

N.	DATI IDENTIFICATIVI			DATI CLASSAMENTO					DATI DERIVANTI DA	
	Foglio	Particella	Sub	Porz	Qualità Classe	Superficie(m²)	Deduz	Reddito		
						ha are ca		Dominicale	Agrario	
1	70	92		-	PASC CESPUG 2	5 66 55		Euro 17,56 L. 33.993	Euro 11,70 L. 22.662	Impianto meccanografico del 03/10/1985
Notifica					Partita	703				

L'intestazione alla data della richiesta deriva dai seguenti atti:

Situazione degli intestati dall'impianto meccanografico

N.	DATI ANAGRAFICI	CODICE FISCALE	DIRITTI E ONERI REALI
1	COMUNE DI CABRAS		(1) Proprieta` per 1000/1000
DATI DERIVANTI DA		Impianto meccanografico del 03/10/1985	

Unità immobiliari n. 1

Visura telematica esente per fini istituzionali

* Codice Fiscale Validato in Anagrafe Tributaria

Visura storica per immobile

Situazione degli atti informatizzati al 20/02/2023

Dati della richiesta	Comune di CABRAS (Codice:B314A)
Catasto Terreni	Sezione CABRAS (Provincia di ORISTANO)
	Foglio: 70 Particella: 115

INTESTATI

1	E-DISTRIBUZIONE S.P.A. Sede in ROMA (RM)	05779711000*	(1S) Proprieta' superficiaria 1/1
2	COMUNE DI CABRAS CON SEDE IN CABRAS	80002210955*	(1T) Proprieta' per l'area

Unità immobiliare dal 08/03/2007

N.	DATI IDENTIFICATIVI			DATI CLASSAMENTO						DATI DERIVANTI DA	
	Foglio	Particella	Sub	Porz	Qualità Classe	Superficie(m²)	Deduz	Reddito		TABELLA DI VARIAZIONE del 08/03/2007 Pratica n. OR0044743 in atti dal 08/03/2007 TRASMISSIONE DATI AI SENSI DEL DECRETO 262 DEL 3 OTTOBRE 2006 (n. 16314.1/2007)	
						ha are ca		Dominicale	Agrario		
1	70	115		AA	SEMINATIVO 4	6 60 00		Euro 34,09	Euro 34,09		
				AB	PASC CESPUG 2	10 67 45		Euro 33,08	Euro 22,05		
Notifica						Partita					
Annotazioni				di stadio: VARIAZIONE COLTURALE EX D.L. N. 262/06 - QUALITA` DICHIARATA O PARIFICATA A COLTURA PRESENTE NEL QUADRO TARIFFARIO							

Situazione degli intestati relativa ad atto del 14/12/1976 (antecedente all'impianto meccanografico)

N.	DATI IDENTIFICATIVI			DATI CLASSAMENTO						DATI DERIVANTI DA	
	Foglio	Particella	Sub	Porz	Qualità Classe	Superficie(m²)	Deduz	Reddito			
						ha are ca		Dominicale	Agrario		
1	70	115		-	PASC 2 CESPUG	17 27 45		Euro 53,53 L. 103.647	Euro 35,69 L. 69.098	FRAZIONAMENTO del 14/12/1976 in atti dal 31/03/1992 (n. 28.1/1976)	
Notifica						Partita		703			

Nella variazione sono stati soppressi i seguenti immobili:

Foglio:70 Particella:1 ;

Sono stati inoltre variati i seguenti immobili:

Visura storica per immobile

Situazione degli atti informatizzati al 20/02/2023

Foglio:70 Particella:109 ;

L'intestazione alla data della richiesta deriva dai seguenti atti:

Situazione degli intestati dal 14/06/2016

N.	DATI ANAGRAFICI	CODICE FISCALE	DIRITTI E ONERI REALI
1	E-DISTRIBUZIONE S.P.A.Sede in ROMA (RM)	05779711000*	(1S) Proprieta' superficiaria 1/1
DATI DERIVANTI DA Atto del 14/06/2016 Pubblico ufficiale ATLANTE NICOLA Sede ROMA (RM) Repertorio n. 52420 - MUTAMENTO DI DENOMINAZIONE O RAGIONE SOCIALE Nota presentata con Modello Unico n. 3370.2/2016 Reparto PI di ORISTANO in atti dal 03/08/2016			

Situazione degli intestati dal 01/10/1999

N.	DATI ANAGRAFICI	CODICE FISCALE	DIRITTI E ONERI REALI
1	COMUNE DI CABRAS CON SEDE IN CABRAS	80002210955*	(1T) Proprieta' per l'area
2	ENEL DISTRIBUZIONE S.P.A.Sede in ROMA (RM)	05779711000*	(1S) Proprieta' superficiaria 1000/1000 fino al 14/06/2016
DATI DERIVANTI DA VOLTURA D'UFFICIO del 01/10/1999 Pubblico ufficiale ATLANTE MATILDE Sede ROMA (RM) Repertorio n. 8648 - RETT.LA TRASCR.N.746/00 CONF.IN SOCIETA' Voltura n. 2812.1/2006 - Pratica n. OR0036332 in atti dal 29/03/2006			

Situazione degli intestati dal 01/10/1999

N.	DATI ANAGRAFICI	CODICE FISCALE	DIRITTI E ONERI REALI
1	ENEL DISTRIBUZIONE S.P.A.Sede in ROMA (RM)	05779711000*	(1S) Proprieta' superficiaria 1000/1000 fino al 01/10/1999
DATI DERIVANTI DA Atto del 01/10/1999 Pubblico ufficiale ATLANTE MATILDE Sede ROMA (RM) Repertorio n. 8648 - CONFERIMENTO IN SOCIETA' (Intestazione e passaggi da esaminare) Trascrizione n. 746.2/2000 Reparto PI di ORISTANO in atti dal 06/09/2000			

Situazione degli intestati relativa ad atto del 14/12/1976 (antecedente all'impianto meccanografico)

N.	DATI ANAGRAFICI	CODICE FISCALE	DIRITTI E ONERI REALI
1	COMUNE DI CABRAS	*	(99) Da verificare fino al 01/10/1999
DATI DERIVANTI DA FRAZIONAMENTO del 14/12/1976 in atti dal 31/03/1992 (n. 28.1/1976)			

Situazione dell'unità immobiliare che ha originato il precedente dall'impianto meccanografico

N.	DATI IDENTIFICATIVI			DATI CLASSAMENTO					DATI DERIVANTI DA	
	Foglio	Particella	Sub	Porz	Qualità Classe	Superficie(m²)	Deduz	Reddito		
						ha are ca		Dominicale	Agrario	
1	70	1		-	PASC CESPUG 2	18 22 45		L. 109.347	L. 72.898	Impianto meccanografico del 03/10/1985

Visura storica per immobile

Situazione degli atti informatizzati al 20/02/2023

Notifica		Partita	703		
----------	--	---------	-----	--	--

L'intestazione alla data della richiesta deriva dai seguenti atti:

Situazione degli intestati dall'impianto meccanografico

N.	DATI ANAGRAFICI	CODICE FISCALE	DIRITTI E ONERI REALI
1	COMUNE DI CABRAS	*	(99) Da verificare fino al 14/12/1976
DATI DERIVANTI DA		Impianto meccanografico del 03/10/1985	

Visura telematica esente per fini istituzionali

* Codice Fiscale Validato in Anagrafe Tributaria.

Visura storica per immobile

Situazione degli atti informatizzati dall'impianto meccanografico al 21/11/2017

Data: 21/11/2017 - Ora: 16.01.22

Segue

Visura n.: T286974 Pag: 1

Dati della richiesta	Comune di CABRAS (Codice: B314A)
Catasto Terreni	Sezione di CABRAS (Provincia di ORISTANO)
	Foglio: 70 Particella: 134

Area di enti urbani e promiscui dal 08/07/2004

N.	DATI IDENTIFICATIVI			DATI CLASSAMENTO						DATI DERIVANTI DA	
	Foglio	Particella	Sub	Porz	Qualità Classe	Superficie(m²)	Deduz	Reddito			
						ha are ca		Dominicale	Agrario		
1	70	134		-	ENTE URBANO	60 81				Tabella di variazione del 08/07/2004 protocollo n. OR0071415 in atti dal 08/07/2004 (n. 71415.1/2004)	
Notifica						Partita		1			
Annotazioni				sr - atto di aggiorn. non conforme art.1 comma 8 decreto minist. n.701/1994							

Sono stati inoltre variati i seguenti immobili:

- foglio 70 particella 135

Area di enti urbani e promiscui dal 08/07/2004

N.	DATI IDENTIFICATIVI			DATI CLASSAMENTO						DATI DERIVANTI DA	
	Foglio	Particella	Sub	Porz	Qualità Classe	Superficie(m²)	Deduz	Reddito			
						ha are ca		Dominicale	Agrario		
1	70	134		-	ENTE URBANO	60 81				Tipo mappale del 08/07/2004 protocollo n. OR0071415 in atti dal 08/07/2004 (n. 71415.1/2004)	
Notifica						Partita	1				
Annotazioni				sr							

Nella variazione sono stati soppressi i seguenti immobili:

- foglio 70 particella 109

Sono stati inoltre variati i seguenti immobili:

- foglio 70 particella 135

L'intestazione alla data della richiesta deriva dai seguenti atti:

Visura storica per immobile

Data: 21/11/2017 - Ora: 16.01.22 Segue

Visura n.: T286974 Pag: 2

Situazione degli atti informatizzati dall'impianto meccanografico al 21/11/2017

Situazione dell'immobile che ha originato il precedente dal 04/06/2003

N.	DATI IDENTIFICATIVI			DATI CLASSAMENTO					DATI DERIVANTI DA	
	Foglio	Particella	Sub	Porz	Qualità Classe	Superficie(m²)	Deduz	Reddito		
						ha are ca		Dominicale	Agrario	
1	70	109		-	SEMINATIVO 4	95 00		Euro 4,91	Euro 4,91	Tabella di variazione del 15/06/1995 protocollo n. 114734 in atti dal 04/06/2003 V. Q. VARIAZIONE DI QUALITA` (n. A/6274.1/1995)
Notifica						Partita				

Sono stati inoltre variati i seguenti immobili:

- foglio 70 particella 72 - foglio 70 particella 71

Situazione dell'Immobile relativa ad atto del 14/12/1976 (antecedente all' impianto meccanografico)

N.	DATI IDENTIFICATIVI			DATI CLASSAMENTO					DATI DERIVANTI DA	
	Foglio	Particella	Sub	Porz	Qualità Classe	Superficie(m²)	Deduz	Reddito		
						ha are ca		Dominicale	Agrario	
1	70	109		-	PASC CESPUG 2	95 00		Euro 2,94 L. 5.700	Euro 1,96 L. 3.800	FRAZIONAMENTO del 14/12/1976 in atti dal 31/03/1992 (n. 28.1/1976)
Notifica						Partita	703			

Nella variazione sono stati soppressi i seguenti immobili:

- foglio 70 particella 1

Sono stati inoltre variati i seguenti immobili:

- foglio 70 particella 115

L'intestazione alla data della richiesta deriva dai seguenti atti:

Situazione degli intestati relativa ad atto del 14/12/1976 (antecedente all'impianto meccanografico)

N.	DATI ANAGRAFICI		CODICE FISCALE	DIRITTI E ONERI REALI
1	PALA Sisinnio nato a CABRAS il 17/02/1951		PLASNN51B17B314M*	(1) Proprieta` per 1000/1000 fino al 08/07/2004
DATI DERIVANTI DA		ISTRUMENTO (ATTO PUBBLICO) del 17/02/1977 Voltura in atti dal 31/03/1992 Repertorio n.: 71267 Rogante: C PASSINO Sede: ORISTANO Registrazione: Sede: ORISTANO Volume: 260 n: 678 del 04/11/1977 (n. 2259.1/1977)		

Situazione degli intestati dall'impianto meccanografico

N.	DATI ANAGRAFICI		CODICE FISCALE	DIRITTI E ONERI REALI
1	COMUNE DI CABRAS			fino al 17/02/1977
DATI DERIVANTI DA		FRAZIONAMENTO del 14/12/1976 in atti dal 31/03/1992 Registrazione: (n. 28.1/1976)		



Direzione Provinciale di Oristano
Ufficio Provinciale - Territorio
Servizi Catastali

Visura storica per immobile

Situazione degli atti informatizzati dall'impianto meccanografico al 21/11/2017

Data: 21/11/2017 - Ora: 16.01.23 Fine

Visura n.: T286974 Pag: 3

Situazione dell'immobile che ha originato il precedente dall'impianto meccanografico

N.	DATI IDENTIFICATIVI			DATI CLASSAMENTO							DATI DERIVANTI DA	
	Foglio	Particella	Sub	Porz	Qualità Classe	Superficie(m²)			Deduz	Reddito		
						ha are ca				Dominicale	Agrario	
1	70	1		-	PASC CESPUG 2	18	22	45		L. 109.347	L. 72.898	Impianto meccanografico del 03/10/1985
Notifica							Partita		703			

L'intestazione alla data della richiesta deriva dai seguenti atti:

N.	DATI ANAGRAFICI	CODICE FISCALE	DIRITTI E ONERI REALI
1	COMUNE DI CABRAS		fino al 14/12/1976
DATI DERIVANTI DA		Impianto meccanografico del 03/10/1985	

Unità immobiliari n. 1

Visura telematica esente per fini istituzionali

* Codice Fiscale Validato in Anagrafe Tributaria

Visura storica per immobile

Situazione degli atti informatizzati dall'impianto meccanografico al 21/11/2017

Data: 21/11/2017 - Ora: 16.01.54

Segue

Visura n.: T287297 Pag: 1

Dati della richiesta	Comune di CABRAS (Codice: B314A)
Catasto Terreni	Sezione di CABRAS (Provincia di ORISTANO)
	Foglio: 70 Particella: 135

INTESTATO

1	PALA Sisinnio nato a CABRAS il 17/02/1951	PLASNN51B17B314M*	(1) Proprieta` per 1000/1000
---	---	-------------------	------------------------------

Situazione dell'Immobile dal 08/07/2004

N.	DATI IDENTIFICATIVI			DATI CLASSAMENTO						DATI DERIVANTI DA
	Foglio	Particella	Sub	Porz	Qualità Classe	Superficie(m²)	Deduz	Reddito		
						ha are ca		Dominicale	Agrario	
1	70	135		-	PASC CESPUG 2	34 19		Euro 1,06	Euro 0,71	Tabella di variazione del 08/07/2004 protocollo n. OR0071415 in atti dal 08/07/2004 (n. 71415.1/2004)
Notifica						Partita				
Annotazioni				atto di aggiorn. non conforme art.1 comma 8 decreto minist. n.701/1994						

Sono stati inoltre variati i seguenti immobili:

- foglio 70 particella 134

Situazione dell'Immobile dal 08/07/2004

N.	DATI IDENTIFICATIVI			DATI CLASSAMENTO					DATI DERIVANTI DA	
	Foglio	Particella	Sub	Porz	Qualità Classe	Superficie(m²)	Deduz	Reddito		
						ha are ca		Dominicale	Agrario	
1	70	135		-	PASC CESPUG 2	34 19		Euro 1,06	Euro 0,71	Tipo mappale del 08/07/2004 protocollo n. OR0071415 in atti dal 08/07/2004 (n. 71415.1/2004)
Notifica					Partita					

Nella variazione sono stati soppressi i seguenti immobili:

- foglio 70 particella 109

Sono stati inoltre variati i seguenti immobili:

- foglio 70 particella 134

L'intestazione alla data della richiesta deriva dai seguenti atti:

Visura storica per immobile

Situazione degli atti informatizzati dall'impianto meccanografico al 21/11/2017

Data: 21/11/2017 - Ora: 16.01.54

Segue

Visura n.: T287297 Pag: 2

Situazione degli intestati dal 08/07/2004

N.	DATI ANAGRAFICI	CODICE FISCALE	DIRITTI E ONERI REALI
1	PALA Sisinnio nato a CABRAS il 17/02/1951	PLASNN51B17B314M*	(1) Proprieta` per 1000/1000
DATI DERIVANTI DA		del 08/07/2004 protocollo n. OR0071415 in atti dal 08/07/2004 Registrazione: (n. 71415.1/2004)	

Situazione dell'immobile che ha originato il precedente dal 04/06/2003

N.	DATI IDENTIFICATIVI			DATI CLASSAMENTO					DATI DERIVANTI DA	
	Foglio	Particella	Sub	Porz	Qualità Classe	Superficie(m²)	Deduz	Reddito		
						ha are ca		Dominicale	Agrario	
1	70	109		-	SEMINATIVO 4	95 00		Euro 4,91	Euro 4,91	Tabella di variazione del 15/06/1995 protocollo n. 114734 in atti dal 04/06/2003 V. Q. VARIAZIONE DI QUALITA` (n. A/6274.1/1995)
Notifica					Partita					

Sono stati inoltre variati i seguenti immobili:

- foglio 70 particella 72 - foglio 70 particella 71

Situazione dell'Immobile relativa ad atto del 14/12/1976 (antecedente all' impianto meccanografico)

N.	DATI IDENTIFICATIVI			DATI CLASSAMENTO					DATI DERIVANTI DA	
	Foglio	Particella	Sub	Porz	Qualità Classe	Superficie(m²)	Deduz	Reddito		
						ha are ca		Dominicale	Agrario	
1	70	109		-	PASC CESPUG 2	95 00		Euro 2,94 L. 5.700	Euro 1,96 L. 3.800	FRAZIONAMENTO del 14/12/1976 in atti dal 31/03/1992 (n. 28.1/1976)
Notifica					Partita		703			

Nella variazione sono stati soppressi i seguenti immobili:

- foglio 70 particella 1

Sono stati inoltre variati i seguenti immobili:

- foglio 70 particella 115

L'intestazione alla data della richiesta deriva dai seguenti atti:

Situazione degli intestati relativa ad atto del 17/02/1977 (antecedente all'impianto meccanografico)

N.	DATI ANAGRAFICI	CODICE FISCALE	DIRITTI E ONERI REALI
1	PALA Sisinnio nato a CABRAS il 17/02/1951	PLASNN51B17B314M*	(1) Proprieta` per 1000/1000 fino al 08/07/2004
DATI DERIVANTI DA		ISTRUMENTO (ATTO PUBBLICO) del 17/02/1977 Voltura in atti dal 31/03/1992 Repertorio n.: 71267 Rogante: C PASSINO Sede: ORISTANO Registrazione: Sede: ORISTANO Volume: 260 n: 678 del 04/11/1977 (n. 2259.1/1977)	

Visura storica per immobile

Situazione degli atti informatizzati dall'impianto meccanografico al 21/11/2017

Data: 21/11/2017 - Ora: 16.01.55 Fine

Visura n.: T287297 Pag: 3

Situazione degli intestati relativa ad atto del 14/12/1976 (antecedente all'impianto meccanografico)

N.	DATI ANAGRAFICI	CODICE FISCALE	DIRITTI E ONERI REALI
1	COMUNE DI CABRAS		fino al 17/02/1977
DATI DERIVANTI DA		FRAZIONAMENTO del 14/12/1976 in atti dal 31/03/1992 Registrazione: (n. 28.1/1976)	

Situazione dell'immobile che ha originato il precedente dall'impianto meccanografico

N.	DATI IDENTIFICATIVI			DATI CLASSAMENTO					DATI DERIVANTI DA	
	Foglio	Particella	Sub	Porz	Qualità Classe	Superficie(m²)	Deduz	Reddito		
						ha are ca		Dominicale	Agrario	
1	70	1		-	PASC CESPUG 2	18 22 45		L. 109.347	L. 72.898	Impianto meccanografico del 03/10/1985
Notifica						Partita	703			

L'intestazione alla data della richiesta deriva dai seguenti atti:

Situazione degli intestati dall'impianto meccanografico

N.	DATI ANAGRAFICI	CODICE FISCALE	DIRITTI E ONERI REALI
1	COMUNE DI CABRAS		fino al 14/12/1976
DATI DERIVANTI DA		Impianto meccanografico del 03/10/1985	

Unità immobiliari n. 1

Visura telematica esente per fini istituzionali

* Codice Fiscale Validato in Anagrafe Tributaria

Visura storica per immobile

Situazione degli atti informatizzati dall'impianto meccanografico al 21/11/2017

Data: 21/11/2017 - Ora: 16.04.06

Segue

Visura n.: T288628 Pag: 1

Dati della richiesta	Comune di CABRAS (Codice: B314A)
Catasto Terreni	Sezione di CABRAS (Provincia di ORISTANO)
	Foglio: 71 Particella: 1

INTESTATO

1	COMUNE DI CABRAS		(1) Proprieta` per 1000/1000
---	------------------	--	------------------------------

Situazione dell'Immobile dal 08/03/2007

N.	DATI IDENTIFICATIVI			DATI CLASSAMENTO						DATI DERIVANTI DA	
	Foglio	Particella	Sub	Porz	Qualità Classe	Superficie(m²)		Deduz	Reddito		Tabella di variazione del 08/03/2007 protocollo n. OR0044744 in atti dal 08/03/2007 TRASMISSIONE DATI AI SENSI DEL DECRETO 262 DEL 3 OTTOBRE 2006 (n. 16315.1/2007)
						ha are ca			Dominicale	Agrario	
1	71	1		AA	SEMINATIVO 3	60 00			Euro 9,30	Euro 6,20	
				AB	PASCOLO 4	1 08 65			Euro 6,73	Euro 2,81	
Notifica						Partita					
Annotazioni				variazione colturale ex d.l. n. 262/06 - qualità dichiarata o parificata a coltura presente nel quadro tariffario							

Situazione dell'Immobile dall'impianto meccanografico

N.	DATI IDENTIFICATIVI			DATI CLASSAMENTO						DATI DERIVANTI DA
	Foglio	Particella	Sub	Porz	Qualità Classe	Superficie(m²)	Deduz	Reddito		
						ha are ca		Dominicale	Agrario	
1	71	1		-	PASCOLO 4	1 68 65		Euro 10,45 L. 20.238	Euro 4,36 L. 8.433	Impianto meccanografico del 03/10/1985
Notifica					Partita		703			

L'intestazione alla data della richiesta deriva dai seguenti atti:



Direzione Provinciale di Oristano
Ufficio Provinciale - Territorio
Servizi Catastali

Visura storica per immobile

Situazione degli atti informatizzati dall'impianto meccanografico al 21/11/2017

Data: 21/11/2017 - Ora: 16.04.06 Fine

Visura n.: T288628 Pag: 2

Situazione degli intestati dall'impianto meccanografico

N.	DATI ANAGRAFICI	CODICE FISCALE	DIRITTI E ONERI REALI
1	COMUNE DI CABRAS		(1) Proprieta` per 1000/1000
DATI DERIVANTI DA		Impianto meccanografico del 03/10/1985	

Unità immobiliari n. 1

Visura telematica esente per fini istituzionali

* Codice Fiscale Validato in Anagrafe Tributaria

Visura storica per immobile

Situazione degli atti informatizzati dall'impianto meccanografico al 21/11/2017

Data: 21/11/2017 - Ora: 16.04.52

Segue

Visura n.: T289087 Pag: 1

Dati della richiesta	Comune di CABRAS (Codice: B314A)
Catasto Terreni	Sezione di CABRAS (Provincia di ORISTANO)
	Foglio: 71 Particella: 51

INTESTATO

1	COMUNE DI CABRAS	(1) Proprieta` per 1000/1000
---	------------------	------------------------------

Situazione dell'Immobile dal 08/03/2007

N.	DATI IDENTIFICATIVI			DATI CLASSAMENTO						DATI DERIVANTI DA	
	Foglio	Particella	Sub	Porz	Qualità Classe	Superficie(m²)		Deduz	Reddito		Tabella di variazione del 08/03/2007 protocollo n. OR0044746 in atti dal 08/03/2007 TRASMISSIONE DATI AI SENSI DEL DECRETO 262 DEL 3 OTTOBRE 2006 (n. 16317.1/2007)
						ha are ca			Dominicale	Agrario	
1	71	51		AA	SEMINATIVO 3	1	75 00		Euro 27,11	Euro 18,08	
				AB	PASC CESPUG 1	2	48 95		Euro 15,43	Euro 7,71	
Notifica						Partita					
Annotazioni				variazione colturale ex d.l. n. 262/06 - qualità dichiarata o parificata a coltura presente nel quadro tariffario							

Situazione dell'Immobile dall'impianto meccanografico

N.	DATI IDENTIFICATIVI			DATI CLASSAMENTO					DATI DERIVANTI DA	
	Foglio	Particella	Sub	Porz	Qualità Classe	Superficie(m²)	Deduz	Reddito		
						ha are ca		Dominicale	Agrario	
1	71	51		-	PASC CESPUG 1	4 23 95		Euro 26,27 L. 50.874	Euro 13,14 L. 25.437	Impianto meccanografico del 03/10/1985
Notifica					Partita		703			

L'intestazione alla data della richiesta deriva dai seguenti atti:



Direzione Provinciale di Oristano
Ufficio Provinciale - Territorio
Servizi Catastali

Visura storica per immobile

Situazione degli atti informatizzati dall'impianto meccanografico al 21/11/2017

Data: 21/11/2017 - Ora: 16.04.52 Fine

Visura n.: T289087 Pag: 2

Situazione degli intestati dall'impianto meccanografico

N.	DATI ANAGRAFICI	CODICE FISCALE	DIRITTI E ONERI REALI
1	COMUNE DI CABRAS		(1) Proprieta` per 1000/1000
DATI DERIVANTI DA		Impianto meccanografico del 03/10/1985	

Unità immobiliari n. 1

Visura telematica esente per fini istituzionali

* Codice Fiscale Validato in Anagrafe Tributaria

Visura storica per immobile

Situazione degli atti informatizzati al 20/02/2023

Dati della richiesta	Comune di CABRAS (Codice:B314A)
Catasto Terreni	Sezione CABRAS (Provincia di ORISTANO)
	Foglio: 77 Particella: 156

INTESTATO

1	COMUNE DI CABRAS CON SEDE IN CABRAS	80002210955*	(1) Proprieta' 1000/1000
---	-------------------------------------	--------------	--------------------------

Unità immobiliare dal 03/05/2000

N.	DATI IDENTIFICATIVI			DATI CLASSAMENTO						DATI DERIVANTI DA	
	Foglio	Particella	Sub	Porz	Qualità Classe	Superficie(m²)	Deduz	Reddito			
						ha are ca		Dominicale	Agrario		
1	77	156		-	PASC CESPUG 2	77 38		Euro 2,40 L. 4.643	Euro 1,60 L. 3.095	FRAZIONAMENTO del 16/03/1985 Pratica n. 36316 in atti dal 03/05/2000 (n. 7999.1/1985)	
Notifica						Partita					
Annotazioni				di immobile: ex 156/a							

Sono stati inoltre variati i seguenti immobili:

Foglio:76 Particella:75 ; Foglio:76 Particella:208 ; Foglio:76 Particella:210 ; Foglio:76 Particella:216 ; Foglio:76 Particella:247 ; Foglio:76 Particella:248 ; Foglio:76 Particella:249 ; Foglio:76 Particella:250 ; Foglio:76 Particella:314 ;
Foglio:76 Particella:323 ; Foglio:76 Particella:1024 ; Foglio:76 Particella:1025 ; Foglio:76 Particella:1061 ; Foglio:76 Particella:1062 ; Foglio:76 Particella:1063 ; Foglio:76 Particella:1064 ; Foglio:76 Particella:1065 ;
Foglio:76 Particella:1066 ; Foglio:76 Particella:1067 ; Foglio:76 Particella:1068 ; Foglio:76 Particella:1069 ; Foglio:76 Particella:1070 ; Foglio:76 Particella:1071 ; Foglio:76 Particella:1072 ; Foglio:76 Particella:1073 ;
Foglio:76 Particella:1074 ; Foglio:76 Particella:1075 ; Foglio:76 Particella:1076 ; Foglio:76 Particella:1089 ; Foglio:76 Particella:1090 ; Foglio:76 Particella:1091 ; Foglio:76 Particella:1092 ; Foglio:76 Particella:1093 ;
Foglio:76 Particella:1094 ; Foglio:76 Particella:1095 ; Foglio:76 Particella:1096 ; Foglio:77 Particella:347 ; Foglio:77 Particella:348 ; Foglio:77 Particella:349 ;

Situazione dell'unità immobiliare dall'impianto meccanografico

N.	DATI IDENTIFICATIVI			DATI CLASSAMENTO					DATI DERIVANTI DA	
	Foglio	Particella	Sub	Porz	Qualità Classe	Superficie(m²)	Deduz	Reddito		
						ha are ca		Dominicale	Agrario	
1	77	156		-	PASC CESPUG 2	1 63 30		L. 9.798	L. 6.532	Impianto meccanografico del 03/10/1985

Visura storica per immobile

Situazione degli atti informatizzati al 20/02/2023

Notifica		Partita	8490		
----------	--	---------	------	--	--

L'intestazione alla data della richiesta deriva dai seguenti atti:

Situazione degli intestati relativa ad atto del 15/06/1985 (antecedente all'impianto meccanografico)

N.	DATI ANAGRAFICI	CODICE FISCALE	DIRITTI E ONERI REALI
1	COMUNE DI CABRAS CON SEDE IN CABRAS	80002210955*	(1) Proprieta' 1000/1000
DATI DERIVANTI DA		RETTIFICA DI INTESTAZIONE ALL'ATTUALITA' del 15/06/1985 Pubblico ufficiale DAVINO Sede ORISTANO (OR) Repertorio n. 110173 - UR Sede ORISTANO (OR) Registrazione n. 2727 registrato in data 01/07/1985 - CONVENZIONE Voltura n. 2075.1/1994 - Pratica n. 60526 in atti dal 04/07/2000	

Situazione degli intestati dall'impianto meccanografico

N.	DATI ANAGRAFICI	CODICE FISCALE	DIRITTI E ONERI REALI
1	COMUNE DI CABRAS	*	(10) Oneri contestatario fino al 15/06/1985
2	SOC NOME COLLETTIVO SOCIETA FUNTANA MEIGA DI ETTORE PADOVANI E C		(99) Da verificare possessore contestato fino al 15/06/1985
DATI DERIVANTI DA		Impianto meccanografico del 03/10/1985	

Visura telematica esente per fini istituzionali

* Codice Fiscale Validato in Anagrafe Tributaria.

Visura storica per immobile

Situazione degli atti informatizzati al 20/02/2023

Dati della richiesta	Comune di CABRAS (Codice:B314A)
Catasto Terreni	Sezione CABRAS (Provincia di ORISTANO)
	Foglio: 77 Particella: 157

INTESTATO

1	FONTANA MEIGA DI ETTORE PADOVANI & C. S.N.C. Sede in CAGLIARI (CA)	00500670922*	(1) Proprieta' 1000/1000
---	--	--------------	--------------------------

Unità immobiliare dall'impianto meccanografico

N.	DATI IDENTIFICATIVI			DATI CLASSAMENTO					DATI DERIVANTI DA	
	Foglio	Particella	Sub	Porz	Qualità Classe	Superficie(m²) ha are ca	Deduz	Reddito		
								Dominicale	Agrario	
1	77	157		-	INCOLT STER	56 65				Impianto meccanografico del 03/10/1985
Notifica						Partita	7477			

L'intestazione alla data della richiesta deriva dai seguenti atti:

Situazione degli intestati relativa ad atto del 11/07/1980 (antecedente all'impianto meccanografico)

N.	DATI ANAGRAFICI	CODICE FISCALE	DIRITTI E ONERI REALI
1	FONTANA MEIGA DI ETTORE PADOVANI & C. S.N.C.Sede in CAGLIARI (CA)	00500670922*	(1) Proprieta' 1000/1000
DATI DERIVANTI DA		Atto del 11/07/1980 Pubblico ufficiale GIOVANNI GIAGHEDDU Sede CAGLIARI (CA) Repertorio n. 249852 - UR Sede CAGLIARI (CA) Registrazione n. 9318 registrato in data 22/07/1980 - Voltura n. 315982 in atti dal 02/04/1991	

Situazione degli intestati dall'impianto meccanografico

N.	DATI ANAGRAFICI	CODICE FISCALE	DIRITTI E ONERI REALI
1	PADOVANI Egidio nato a CORZANO (BS) il 07/09/1936	PDVGDE36P07D082F*	(99) Da verificare compossessore contestato fino al 11/07/1980
2	PADOVANI Gino nato a CORZANO (BS) il 27/07/1924	PDVGNI24L27D082V*	(99) Da verificare compossessore contestato fino al 11/07/1980
3	PADOVANI Ettore nato a CORZANO (BS) il 09/01/1921	PDVTTR21A09D082H*	(99) Da verificare compossessore contestato fino al 11/07/1980
4	COMUNE DI CABRAS	*	(10) Oneri contestatario fino al 11/07/1980

Visura storica per immobile

Situazione degli atti informatizzati al 20/02/2023

5	PADOVANI Martino nato a CORZANO (BS) il 20/07/1933	PDVMTN33L20D082L*	(99) Da verificare compossessore contestato fino al 11/07/1980
DATI DERIVANTI DA		Impianto meccanografico del 03/10/1985	

Visura telematica esente per fini istituzionali

* Codice Fiscale Validato in Anagrafe Tributaria.

Visura storica per immobile

Situazione degli atti informatizzati al 20/02/2023

Dati della richiesta	Comune di CABRAS (Codice:B314A)
Catasto Terreni	Sezione CABRAS (Provincia di ORISTANO)
	Foglio: 77 Particella: 182

INTESTATI

1	DESSI' Sandra nata a ORISTANO (OR) il 25/07/1965	DSSSDR65L65G113G*	(8) Usufrutto 3/360
2	DESSI' Maria Pasqualina nata a ORISTANO (OR) il 14/04/1963	DSSMPS63D54G113T*	(8) Usufrutto 3/360
3	DESSI' Sandra nata a ORISTANO (OR) il 25/07/1965	DSSSDR65L65G113G*	(2) Nuda proprieta' 3/360
4	DESSI' Maria Pasqualina nata a ORISTANO (OR) il 14/04/1963	DSSMPS63D54G113T*	(2) Nuda proprieta' 3/360
5	MELI Salvatore nato a CABRAS (OR) il 13/01/1908	MLESVT08A13B314R*	(1) Proprieta' 10/180
6	MELI Mariuccia nata a CABRAS (OR) il 11/08/1941	MLEMCC41M51B314E*	(1) Proprieta' 5/180
7	MELI Luigia nata a CABRAS (OR) il 06/07/1910	MLELGU10L46B314V	(1) Proprieta' 10/180
8	MELI Luciana nata a CABRAS (OR) il 06/12/1943	MLELCN43T46B314A*	(1) Proprieta' 5/180
9	MELI Giovanni nato a CABRAS (OR) il 11/09/1913	MLEGNN13P11B314Y*	(1) Proprieta' 10/180
10	MELI Francesco nato a CABRAS (OR) il 26/07/1924	MLEFNC24L26B314J*	(1) Proprieta' 10/180
11	MELI Elisabetta nata a CABRAS (OR) il 25/08/1923	MLELBT23M65B314B	(1) Proprieta' 10/180
12	MANCA Paolo nato a CABRAS (OR) il 25/08/1923	MNCPLA23M25B314K*	(1) Proprieta' 12/180
13	MANCA Luigia nata a CABRAS (OR) il 18/03/1907	MNCLGU07C58B314H*	(1) Proprieta' 12/180
14	MANCA Giuseppe nato a CABRAS (OR) il 12/02/1915	MNCGPP15B12B314L	(1) Proprieta' 12/180
15	MANCA Elisabetta nata a CABRAS (OR) il 12/07/1903	MNCLBT03L52B314Y*	(1) Proprieta' 12/180
16	MANCA Anna Maria nata a CABRAS (OR) il 05/11/1911	MNCNMR11S45B314C*	(1) Proprieta' 12/180
17	DESSI Pietro nato a CABRAS (OR) il 25/11/1941	DSSPTR41S25B314I*	(1) Proprieta' 3/180
18	DESSI Paolo nato a CABRAS (OR) il 26/01/1943	DSSPLA43A26B314A*	(1) Proprieta' 3/180
19	DESSI Mario nato a CABRAS (OR) il 23/08/1947	DSSMRA47M23B314O*	(1) Proprieta' 12/180
20	DESSI' Lucia nata a CABRAS (OR) il 23/09/1958	DSSLCU58P63B314Y*	(1) Proprieta' 3/180
21	DESSI Giuseppe Angelo nato a ORISTANO (OR) il 09/07/1951	DSSGPP51L09G113K*	(1) Proprieta' 3/180
22	DESSI Giovanni nato a CABRAS (OR) il 15/11/1945	DSSGNN45S15B314E*	(1) Proprieta' 3/180
23	DESSI Antonio Angelo nato a CABRAS (OR) il 06/09/1955	DSSNNN55P06B314H*	(1) Proprieta' 3/180
24	DESSI' Antonio nato a CABRAS (OR) il 09/04/1907	DSSNTN07D09B314B	(1) Proprieta' 12/180
25	DESSI Anna Maria nata a CABRAS (OR) il 29/12/1932	DSSNMR32T69B314X*	(1) Proprieta' 15/180

Visura storica per immobile

Situazione degli atti informatizzati al 20/02/2023

Unità immobiliare dal 19/11/2020

N.	DATI IDENTIFICATIVI			DATI CLASSAMENTO						DATI DERIVANTI DA	
	Foglio	Particella	Sub	Porz	Qualità Classe	Superficie(m²)	Deduz	Reddito			
						ha are ca		Dominicale	Agrario		
1	77	182		AA	SEMINATIVO 4	3 59 19		Euro 18,55	Euro 18,55	TABELLA DI VARIAZIONE del 19/11/2020 Pratica n. OR0029212 in atti dal 19/11/2020 TRASMISSIONE DATI AGEA AI SENSI DEL DL 3.10.2006 N. 262 (n. 1407.1/2020)	
				AB	PASCOLO 2	29 56		Euro 5,34	Euro 4,58		
Notifica						Partita					
Annotazioni				di immobile: VARIATO DI QUALITA A SEGUITO DI DENUNCIA DI VARIAZIONE DI CULTURA PROT. A/9326 DEL 04/12/2002 ; di stadio: Variazione culturale eseguita ai sensi del DI 3.10.2006 n. 262, convertito con modificazioni nella legge 24.11.2006 n. 286 e successive modificazioni (anno 2020)							

Situazione dell'unità immobiliare dal 18/12/2002

N.	DATI IDENTIFICATIVI			DATI CLASSAMENTO						DATI DERIVANTI DA	
	Foglio	Particella	Sub	Porz	Qualità Classe	Superficie(m²)	Deduz	Reddito			
						ha are ca		Dominicale	Agrario		
1	77	182		-	SEMINATIVO 4	3 88 75		Euro 20,08	Euro 20,08	TABELLA DI VARIAZIONE del 04/12/2002 Pratica n. 179371 in atti dal 18/12/2002 (n. 9326.1/2002)	
Notifica						Partita					
Annotazioni				di immobile: VARIATO DI QUALITA A SEGUITO DI DENUNCIA DI VARIAZIONE DI CULTURA PROT. A/9326 DEL 04/12/2002							

Situazione dell'unità immobiliare dall'impianto meccanografico

N.	DATI IDENTIFICATIVI			DATI CLASSAMENTO						DATI DERIVANTI DA
	Foglio	Particella	Sub	Porz	Qualità Classe	Superficie(m²)	Deduz	Reddito		
						ha are ca		Dominicale	Agrario	
1	77	182		-	PASC CESPUG 2	3 88 75		Euro 12,05 L. 23.325	Euro 8,03 L. 15.550	Impianto meccanografico del 03/10/1985
Notifica						Partita		8373		

Visura storica per immobile

Situazione degli atti informatizzati al 20/02/2023

L'intestazione alla data della richiesta deriva dai seguenti atti:

Situazione degli intestati dal 01/02/2018

N.	DATI ANAGRAFICI	CODICE FISCALE	DIRITTI E ONERI REALI
1	DESSI' Sandra nata a ORISTANO (OR) il 25/07/1965	DSSSDR65L65G113G*	(8) Usufrutto 3/360
2	DESSI' Maria Pasqualina nata a ORISTANO (OR) il 14/04/1963	DSSMPS63D54G113T*	(8) Usufrutto 3/360
DATI DERIVANTI DA		RICONGIUNGIMENTO DI USUFRUTTO del 01/02/2018 Pubblico ufficiale SANNA Sede CABRAS (OR) Sede ORISTANO (OR) Registrazione - DICH. SOST. CERTIF. MORTE SANNA IOLANDA Voltura n. 1552.6/2018 - Pratica n. OR0025666 in atti dal 30/04/2018	

Situazione degli intestati dal 17/02/2015

N.	DATI ANAGRAFICI	CODICE FISCALE	DIRITTI E ONERI REALI
1	DESSI' Sandra nata a ORISTANO (OR) il 25/07/1965	DSSSDR65L65G113G*	(2) Nuda proprieta' 3/360
2	DESSI' Maria Pasqualina nata a ORISTANO (OR) il 14/04/1963	DSSMPS63D54G113T*	(2) Nuda proprieta' 3/360
3	SANNA Iolanda nata a CABRAS (OR) il 18/07/1931	SNNLND31L58B314D*	(8) Usufrutto 3/180 fino al 01/02/2018
DATI DERIVANTI DA		TESTAMENTO OLOGRAFO del 17/02/2015 Pubblico ufficiale DOTT LUIGI IANNI Sede ORISTANO (OR) Repertorio n. 22383 - UU Sede ORISTANO (OR) Registrazione Volume 9990 n. 1364 registrato in data 21/09/2016 - SUCCESSIONE IN MORTE DI DESSI' GIUSEPPE Voltura n. 3623.7/2016 - Pratica n. OR0050923 in atti dal 10/10/2016	

Situazione degli intestati dal 30/06/2011

N.	DATI ANAGRAFICI	CODICE FISCALE	DIRITTI E ONERI REALI
1	MELI Salvatore nato a CABRAS (OR) il 13/01/1908	MLESVT08A13B314R*	(1) Proprieta' 10/180
2	MELI Mariuccia nata a CABRAS (OR) il 11/08/1941	MLEMCC41M51B314E*	(1) Proprieta' 5/180
3	MELI Luigia nata a CABRAS (OR) il 06/07/1910	MLELGU10L46B314V	(1) Proprieta' 10/180
4	MELI Luciana nata a CABRAS (OR) il 06/12/1943	MLELCN43T46B314A*	(1) Proprieta' 5/180
5	MELI Giovanni nato a CABRAS (OR) il 11/09/1913	MLEGNN13P11B314Y*	(1) Proprieta' 10/180
6	MELI Francesco nato a CABRAS (OR) il 26/07/1924	MLEFNC24L26B314J*	(1) Proprieta' 10/180
7	MELI Elisabetta nata a CABRAS (OR) il 25/08/1923	MLELBT23M65B314B	(1) Proprieta' 10/180
8	MANCA Paolo nato a CABRAS (OR) il 25/08/1923	MNCPLA23M25B314K*	(1) Proprieta' 12/180
9	MANCA Luigia nata a CABRAS (OR) il 18/03/1907	MNCLGU07C58B314H*	(1) Proprieta' 12/180
10	MANCA Giuseppe nato a CABRAS (OR) il 12/02/1915	MNCGPP15B12B314L	(1) Proprieta' 12/180
11	MANCA Elisabetta nata a CABRAS (OR) il 12/07/1903	MNCLBT03L52B314Y*	(1) Proprieta' 12/180
12	MANCA Anna Maria nata a CABRAS (OR) il 05/11/1911	MNCNMR11S45B314C*	(1) Proprieta' 12/180
13	DESSI Pietro nato a CABRAS (OR) il 25/11/1941	DSSPTR41S25B314I*	(1) Proprieta' 3/180
14	DESSI Paolo nato a CABRAS (OR) il 26/01/1943	DSSPLA43A26B314A*	(1) Proprieta' 3/180
15	DESSI Mario nato a CABRAS (OR) il 23/08/1947	DSSMRA47M23B314O*	(1) Proprieta' 12/180
16	DESSI' Lucia nata a CABRAS (OR) il 23/09/1958	DSSLCU58P63B314Y*	(1) Proprieta' 3/180
17	DESSI Giuseppe Angelo nato a ORISTANO (OR) il 09/07/1951	DSSGPP51L09G113K*	(1) Proprieta' 3/180
18	DESSI Giovanni nato a CABRAS (OR) il 15/11/1945	DSSGNN45S15B314E*	(1) Proprieta' 3/180
19	DESSI Antonio Angelo nato a CABRAS (OR) il 06/09/1955	DSSNNN55P06B314H*	(1) Proprieta' 3/180
20	DESSI' Antonio nato a CABRAS (OR) il 09/04/1907	DSSNTN07D09B314B	(1) Proprieta' 12/180
21	DESSI Anna Maria nata a CABRAS (OR) il 29/12/1932	DSSNMR32T69B314X*	(1) Proprieta' 15/180
22	DESSI Giuseppe Maria nato a CABRAS (OR) il 10/03/1929	DSSGPP29C10B314W*	(1) Proprieta' 3/180 fino al 17/02/2015

Visura storica per immobile

Situazione degli atti informatizzati al 20/02/2023

DATI DERIVANTI DA	DENUNZIA (NEI PASSAGGI PER CAUSA DI MORTE) del 30/06/2011 - UU Sede ORISTANO (OR) Registrazione Volume 9990 n. 85 registrato in data 19/01/2012 - SUCC.DI DESSI' PEPPINO Voltura n. 304.2/2012 - Pratica n. OR0011798 in atti dal 24/01/2012
--------------------------	--

Situazione degli intestati dal 19/12/2009

N.	DATI ANAGRAFICI	CODICE FISCALE	DIRITTI E ONERI REALI
1	MELI Salvatore nato a CABRAS (OR) il 13/01/1908	MLESVT08A13B314R*	(1) Proprieta' 10/180 fino al 30/06/2011
2	MELI Mariuccia nata a CABRAS (OR) il 11/08/1941	MLEMCC41M51B314E*	(1) Proprieta' 5/180 fino al 30/06/2011
3	MELI Luigia nata a CABRAS (OR) il 06/07/1910	MLELGU10L46B314V	(1) Proprieta' 10/180 fino al 30/06/2011
4	MELI Luciana nata a CABRAS (OR) il 06/12/1943	MLELCN43T46B314A*	(1) Proprieta' 5/180 fino al 30/06/2011
5	MELI Giovanni nato a CABRAS (OR) il 11/09/1913	MLEGNN13P11B314Y*	(1) Proprieta' 10/180 fino al 30/06/2011
6	MELI Francesco nato a CABRAS (OR) il 26/07/1924	MLEFNC24L26B314J*	(1) Proprieta' 10/180 fino al 30/06/2011
7	MELI Elisabetta nata a CABRAS (OR) il 25/08/1923	MLELBT23M65B314B	(1) Proprieta' 10/180 fino al 30/06/2011
8	MANCA Paolo nato a CABRAS (OR) il 25/08/1923	MNCPLA23M25B314K*	(1) Proprieta' 12/180 fino al 30/06/2011
9	MANCA Luigia nata a CABRAS (OR) il 18/03/1907	MNCLGU07C58B314H*	(1) Proprieta' 12/180 fino al 30/06/2011
10	MANCA Giuseppe nato a CABRAS (OR) il 12/02/1915	MNCGPP15B12B314L	(1) Proprieta' 12/180 fino al 30/06/2011
11	MANCA Elisabetta nata a CABRAS (OR) il 12/07/1903	MNCLBT03L52B314Y*	(1) Proprieta' 12/180 fino al 30/06/2011
12	MANCA Anna Maria nata a CABRAS (OR) il 05/11/1911	MNCNMR11S45B314C*	(1) Proprieta' 12/180 fino al 30/06/2011
13	DESSI Mario nato a CABRAS (OR) il 23/08/1947	DSSMRA47M23B314O*	(1) Proprieta' 6/180 fino al 30/06/2011
14	DESSI Peppino nato a CABRAS (OR) il 10/10/1941	DSSPPN41R10B314C*	(1) Proprieta' 6/180 fino al 30/06/2011
15	DESSI Paolo nato a CABRAS (OR) il 26/01/1943	DSSPLA43A26B314A*	(1) Proprieta' 3/180 fino al 30/06/2011
16	DESSI Lucia nata a CABRAS (OR) il 23/09/1958	DSSLCU58P63B314Y*	(1) Proprieta' 3/180 fino al 30/06/2011
17	DESSI Giuseppe Maria nato a CABRAS (OR) il 10/03/1929	DSSGPP29C10B314W*	(1) Proprieta' 3/180 fino al 30/06/2011
18	DESSI Giuseppe Angelo nato a ORISTANO (OR) il 09/07/1951	DSSGPP51L09G113K*	(1) Proprieta' 3/180 fino al 30/06/2011
19	DESSI Giovanni nato a CABRAS (OR) il 15/11/1945	DSSGNN45S15B314E*	(1) Proprieta' 3/180 fino al 30/06/2011
20	DESSI Pietro nato a CABRAS (OR) il 25/11/1941	DSSPTR41S25B314I*	(1) Proprieta' 3/180 fino al 30/06/2011
21	DESSI Antonio Angelo nato a CABRAS (OR) il 06/09/1955	DSSNNN55P06B314H*	(1) Proprieta' 3/180 fino al 30/06/2011
22	DESSI Antonio nato a CABRAS (OR) il 09/04/1907	DSSNTN07D09B314B	(1) Proprieta' 12/180 fino al 30/06/2011
23	DESSI Anna Maria nata a CABRAS (OR) il 29/12/1932	DSSNMR32T69B314X*	(1) Proprieta' 15/180 fino al 30/06/2011
DATI DERIVANTI DA	DENUNZIA (NEI PASSAGGI PER CAUSA DI MORTE) del 19/12/2009 - UU Sede ORISTANO (OR) Registrazione Volume 9990 n. 284 registrato in data 01/03/2011 - SUCCE. DI DESSI' FRANCESCO Voltura n. 969.2/2011 - Pratica n. OR0047884 in atti dal 04/03/2011		

Situazione degli intestati dal 23/04/2008

N.	DATI ANAGRAFICI	CODICE FISCALE	DIRITTI E ONERI REALI
1	DESSI Paolo nato a CABRAS (OR) il 26/01/1943	DSSPLA43A26B314A*	(1) Proprieta' 3/180 fino al 19/12/2009
DATI DERIVANTI DA	VOLTURA D'UFFICIO del 23/04/2008 - INTERSCAMBIO INFORMATIVO CD Voltura n. 2769.1/2008 - Pratica n. OR0081579 in atti dal 23/04/2008		

Visura storica per immobile

Situazione degli atti informatizzati al 20/02/2023

Situazione degli intestati dal 23/04/2008

N.	DATI ANAGRAFICI	CODICE FISCALE	DIRITTI E ONERI REALI
1	DESSI Antonio Angelo nato a CABRAS (OR) il 06/09/1955	DSSNNN55P06B314H*	(1) Proprieta' 3/180 fino al 19/12/2009
DATI DERIVANTI DA		VOLTURA D'UFFICIO del 23/04/2008 - INTERSCAMBIO INFORMATIVO CD Voltura n. 2762.1/2008 - Pratica n. OR0081572 in atti dal 23/04/2008	

Situazione degli intestati dal 23/04/2008

N.	DATI ANAGRAFICI	CODICE FISCALE	DIRITTI E ONERI REALI
1	DESSI Giovanni nato a CABRAS (OR) il 15/11/1945	DSSGNN45S15B314E*	(1) Proprieta' 3/180 fino al 19/12/2009
DATI DERIVANTI DA		VOLTURA D'UFFICIO del 23/04/2008 - INTERSCAMBIO INFORMATIVO CD Voltura n. 2675.1/2008 - Pratica n. OR0081485 in atti dal 23/04/2008	

Situazione degli intestati dal 12/05/1994

N.	DATI ANAGRAFICI	CODICE FISCALE	DIRITTI E ONERI REALI
1	TRONCIA Assunta nata a CABRAS (OR) il 15/08/1910	TRNSNT10M55B314G*	(8) Usufrutto 10/360 fino al 19/12/2009
2	SCALAS Eredina nata a NURACHI (OR) il 27/01/1925	SCLRDN25A67F980U*	(1) Proprieta' 60/2700 fino al 19/12/2009
3	PINNA Antonietta nata a CABRAS (OR) il 14/06/1923	PNNNNT23H54B314P*	(8) Usufrutto 12/180 fino al 19/12/2009
4	MELI Salvatorangelo nato a CABRAS (OR) il 13/01/1908	MLESVT08A13B314R*	(1) Proprieta' 10/180 fino al 19/12/2009
5	MELI Mariuccia nata a CABRAS (OR) il 11/08/1941	MLEMCC41M51B314E*	(2) Nuda proprieta' 5/360 fino al 19/12/2009
6	MELI Mariuccia nata a CABRAS (OR) il 11/08/1941	MLEMCC41M51B314E*	(1) Proprieta' 5/360 fino al 19/12/2009
7	MELI Maria Luigia nata a CABRAS (OR) il 06/07/1910	MLEMLG10L46B314X*	(1) Proprieta' 10/180 fino al 19/12/2009
8	MELI Luciana nata a CABRAS (OR) il 06/12/1943	MLELCN43T46B314A*	(2) Nuda proprieta' 5/360 fino al 19/12/2009
9	MELI Luciana nata a CABRAS (OR) il 06/12/1943	MLELCN43T46B314A*	(1) Proprieta' 5/360 fino al 19/12/2009
10	MELI Giovanni nato a CABRAS (OR) il 11/09/1913	MLEGNN13P11B314Y*	(1) Proprieta' 10/180 fino al 19/12/2009
11	MELI Franceschino nato a CABRAS (OR) il 26/07/1924	MLEFNC24L26B314J*	(1) Proprieta' 10/180 fino al 19/12/2009
12	MELI Elisabetta nata a CABRAS (OR) il 08/01/1904	MLELBT04A48B314L*	(1) Proprieta' 10/180 fino al 19/12/2009
13	MANCA Paolo nato a CABRAS (OR) il 25/08/1923	MNCPLA23M25B314K*	(1) Proprieta' 12/180 fino al 19/12/2009
14	MANCA Luigia nata a CABRAS (OR) il 18/03/1907	MNCLGU07C58B314H*	(1) Proprieta' 12/180 fino al 19/12/2009
15	MANCA Giuseppe nato a CABRAS (OR) il 10/02/1915	MNCGPP15B10B314H*	(1) Proprieta' 12/180 fino al 19/12/2009
16	MANCA Elisabetta nata a CABRAS (OR) il 12/07/1903	MNCLBT03L52B314Y*	(1) Proprieta' 12/180 fino al 19/12/2009
17	MANCA Anna Maria nata a CABRAS (OR) il 05/11/1911	MNCNMR11S45B314C*	(1) Proprieta' 12/180 fino al 19/12/2009
18	DESSI LAI Salvatorangelo nato a CABRAS (OR) il 24/11/1956	DSSSVT56S24B314O*	(1) Proprieta' 24/2700 fino al 19/12/2009
19	DESSI LAI Giuseppe Antonio nato a CABRAS (OR) il 26/11/1954	DSSGPP54S26B314V*	(1) Proprieta' 24/2700 fino al 19/12/2009
20	DESSI LAI Gianfranco nato a CABRAS (OR) il 18/04/1959	DSSGFR59D18B314K*	(1) Proprieta' 24/2700 fino al 19/12/2009
21	DESSI LAI Carlo Ignazio nato a CABRAS (OR) il 10/10/1962	DSSCLG62R10B314Q*	(1) Proprieta' 24/2700 fino al 19/12/2009
22	DESSI LAI Anna Rita Chiara nata a CABRAS (OR) il 12/08/1960	DSSNRT60M52B314I*	(1) Proprieta' 24/2700 fino al 19/12/2009
23	DESSI Pietro nato a CABRAS (OR) il 25/11/1941	DSSPTR41S25B314I*	(1) Proprieta' 3/180 fino al 19/12/2009
24	DESSI Lucia nata a CABRAS (OR) il 23/09/1958	DSSLCU58P63B314Y*	(2) Nuda proprieta' 3/180 fino al 19/12/2009
25	DESSI Giuseppe Maria nato a CABRAS (OR) il 10/03/1929	DSSGPP29C10B314W*	(2) Nuda proprieta' 3/180 fino al 19/12/2009
26	DESSI Antonio Ignazio nato a CABRAS (OR) il 09/04/1907	DSSNNG07D09B314A*	(1) Proprieta' 12/180 fino al 19/12/2009
27	DESSI Antonio Angelo nato a CABRAS (OR) il 06/09/1955	DSSNNN55P06B314H*	(2) Nuda proprieta' 3/180 fino al 19/12/2009
28	DESSI Anna Maria nata a CABRAS (OR) il 29/12/1932	DSSNMR32T69B314X*	(1) Proprieta' 12/180 fino al 19/12/2009
29	DESSI Anna Maria nata a CABRAS (OR) il 29/12/1932	DSSNMR32T69B314X*	(2) Nuda proprieta' 3/180 fino al 19/12/2009

Visura storica per immobile

Situazione degli atti informatizzati al 20/02/2023

30	DESSI Paolo nato a CABRAS (OR) il 26/01/1943	DSSPLA43A26B314A*	(1) Proprieta' 3/180 fino al 19/12/2009
31	DESSI Giuseppe Angelo nato a ORISTANO (OR) il 09/07/1951	DSSGPP51L09G113K*	(1) Proprieta' 3/180 fino al 19/12/2009
32	DESSI Giovanni nato a CABRAS (OR) il 15/11/1945	DSSGNN45S15B314E*	(1) Proprieta' 3/180 fino al 19/12/2009
DATI DERIVANTI DA		DENUNZIA (NEI PASSAGGI PER CAUSA DI MORTE) del 12/05/1994 Sede TWK Registrazione Volume 775 n. 33 registrato in data 09/11/1994 - TESTAMENTO PUBBLICO - SUCCESSIONE DI DESSI LAI MICHELE*MANCATA REGISTRAZIONE DELLA VOLTURA N.3336 DEL 17/11/1994 Voltura n. 5695.1/2022 - Pratica n. OR0028747 in atti dal 27/10/2022	

Situazione degli intestati relativa ad atto del 17/02/1983 (antecedente all'impianto meccanografico)

N.	DATI ANAGRAFICI	CODICE FISCALE	DIRITTI E ONERI REALI
1	PINNA Antonietta nata a CABRAS (OR) il 14/06/1923	PNNNNT23H54B314P*	(8) Usufrutto 12/180 fino al 12/05/1994
2	DESSI Antonio Angelo nato a CABRAS (OR) il 06/09/1955	DSSNNN55P06B314H*	(1) Proprieta' 3/180 fino al 12/05/1994
3	DESSI Lucia nata a CABRAS (OR) il 23/09/1958	DSSLUC58P63B314Y*	(1) Proprieta' 3/180 fino al 12/05/1994
4	DESSI Anna Maria nata a CABRAS (OR) il 29/12/1932	DSSNMR32T69B314X*	(1) Proprieta' 15/180 fino al 12/05/1994
5	DESSI Giuseppe Maria nato a CABRAS (OR) il 10/03/1929	DSSGPP29C10B314W*	(1) Proprieta' 3/180 fino al 12/05/1994
DATI DERIVANTI DA		TESTAMENTO PUBBLICO del 17/02/1983 Pubblico ufficiale PIERO ANGOTZI Sede CABRAS (OR) Repertorio n. 1944 - UR Sede ORISTANO (OR) Registrazione Volume 272 n. 1027 registrato in data 16/03/1983 - Voltura n. 2050.2/1983 in atti dal 11/02/1993	

Situazione degli intestati dall'impianto meccanografico

N.	DATI ANAGRAFICI	CODICE FISCALE	DIRITTI E ONERI REALI
1	TRONCIA Assunta nata a CABRAS (OR) il 15/08/1910	TRNSNT10M55B314G*	(8) Usufrutto 1/59 fino al 19/12/2009
2	MELI Salvatore nato a CABRAS (OR) il 13/01/1908	MLESVT08A13B314R*	(1) Proprieta' 10/180 fino al 19/12/2009
3	DESSI Pietro nato a CABRAS (OR) il 25/11/1941	DSSPTR41S25B314I*	(1) Proprieta' 3/180 fino al 19/12/2009
4	DESSI Giuseppe Angelo nato a ORISTANO (OR) il 09/07/1951	DSSGPP51L09G113K*	(1) Proprieta' 3/180 fino al 19/12/2009
5	MELI Giovanni nato a CABRAS (OR) il 11/09/1913	MLEGNN13P11B314Y*	(1) Proprieta' 10/180 fino al 19/12/2009
6	MELI Luigia nata a CABRAS (OR) il 06/07/1910		(1) Proprieta' 10/180 fino al 19/12/2009
7	MELI Elisabetta nata a CABRAS (OR) il 25/08/1923		(1) Proprieta' 10/180 fino al 19/12/2009
8	MELI Francesco nato a CABRAS (OR) il 26/07/1924	MLEFNC24L26B314J*	(1) Proprieta' 10/180 fino al 19/12/2009
9	MELI Luciana nata a CABRAS (OR) il 06/12/1943	MLELCN43T46B314A*	(1) Proprieta' 5/180 fino al 19/12/2009
10	DESSI Antonio nato a CABRAS (OR) il 09/04/1907		(1) Proprieta' 12/180 fino al 19/12/2009
11	DESSI Michele nato a CABRAS (OR) il 08/08/1912	DSSMHL12M08B314E*	(1) Proprieta' 12/180 fino al 19/12/2009
12	MELI Mariuccia nata a CABRAS (OR) il 11/08/1941	MLEMCC41M51B314E*	(1) Proprieta' 5/180 fino al 19/12/2009
13	MANCA Luigia nata a CABRAS (OR) il 18/03/1907	MNCLGU07C58B314H*	(1) Proprieta' 12/180 fino al 19/12/2009
14	MANCA Anna Maria nata a CABRAS (OR) il 05/11/1911	MNCNMR11S45B314C*	(1) Proprieta' 12/180 fino al 19/12/2009
15	MANCA Paolo nato a CABRAS (OR) il 25/08/1923	MNCPLA23M25B314K*	(1) Proprieta' 12/180 fino al 19/12/2009
16	MANCA Giuseppe nato a CABRAS (OR) il 10/02/1915	MNCGPP15B10B314H*	(1) Proprieta' 12/180 fino al 19/12/2009
17	MANCA Elisabetta nata a CABRAS (OR) il 12/07/1903	MNCLBT03L52B314Y*	(1) Proprieta' 12/180 fino al 19/12/2009
18	DESSI Paolo nato a CABRAS (OR) il 26/01/1943	DSSPLA43A26B314A*	(1) Proprieta' 3/180 fino al 23/04/2008
19	DESSI Giovanni nato a CABRAS (OR) il 15/11/1945	DSSGNN45S15B314E*	(1) Proprieta' 3/180 fino al 23/04/2008
20	DESSI Giovanni Vincenzo nato a CABRAS (OR)0	DSSGNN00A22B314Z*	(1) Proprieta' 12/180 fino al 17/02/1983
21	DESSI Anna Maria nata a CABRAS (OR) il 29/12/1932	DSSNMR32T69B314X*	(1) Proprieta' 12/180 fino al 17/02/1983

Visura storica per immobile

Situazione degli atti informatizzati al 20/02/2023

DATI DERIVANTI DA	Impianto meccanografico del 03/10/1985
-------------------	--

Visura telematica esente per fini istituzionali

* Codice Fiscale Validato in Anagrafe Tributaria.

Visura storica per immobile

Situazione degli atti informatizzati dall'impianto meccanografico al 27/10/2016

Data: 27/10/2016 - Ora: 14.17.24

Segue

Visura n.: T208680 Pag: 1

Dati della richiesta	Comune di CABRAS (Codice: B314A)
Catasto Terreni	Sezione di CABRAS (Provincia di ORISTANO)
	Foglio: 77 Particella: 226

INTESTATO

1	COMUNE DI CABRAS		(1) Proprieta` per 1000/1000
---	------------------	--	------------------------------

Situazione dell'Immobile dal 08/03/2007

N.	DATI IDENTIFICATIVI			DATI CLASSAMENTO						DATI DERIVANTI DA	
	Foglio	Particella	Sub	Porz	Qualità Classe	Superficie(m²)		Deduz	Reddito		Tabella di variazione del 08/03/2007 protocollo n. OR0045093 in atti dal 08/03/2007 TRASMISSIONE DATI AI SENSI DEL DECRETO 262 DEL 3 OTTOBRE 2006 (n. 16640.1/2007)
						ha are ca			Dominicale	Agrario	
1	77	226		AA	SEMINATIVO 3	60 00			Euro 9,30	Euro 6,20	
				AB	PASC CESPUG 2	1 28 90			Euro 3,99	Euro 2,66	
Notifica						Partita					
Annotazioni				variazione colturale ex d.l. n. 262/06 - qualità dichiarata o parificata a coltura presente nel quadro tariffario							

Situazione dell'Immobile dall'impianto meccanografico

N.	DATI IDENTIFICATIVI			DATI CLASSAMENTO						DATI DERIVANTI DA
	Foglio	Particella	Sub	Porz	Qualità Classe	Superficie(m²)	Deduz	Reddito		
						ha are ca		Dominicale	Agrario	
1	77	226		-	PASC CESPUG 2	1 88 90		Euro 5,85 L. 11.334	Euro 3,90 L. 7.556	Impianto meccanografico del 03/10/1985
Notifica					Partita		703			

L'intestazione alla data della richiesta deriva dai seguenti atti:



Direzione Provinciale di Oristano
Ufficio Provinciale - Territorio
Servizi Catastali

Visura storica per immobile

Situazione degli atti informatizzati dall'impianto meccanografico al 27/10/2016

Data: 27/10/2016 - Ora: 14.17.24 Fine

Visura n.: T208680 Pag: 2

Situazione degli intestati dall'impianto meccanografico

N.	DATI ANAGRAFICI	CODICE FISCALE	DIRITTI E ONERI REALI
1	COMUNE DI CABRAS		(1) Proprieta` per 1000/1000
DATI DERIVANTI DA		Impianto meccanografico del 03/10/1985	

Unità immobiliari n. 1

Visura telematica esente per fini istituzionali

* Codice Fiscale Validato in Anagrafe Tributaria

Visura storica per immobile

Situazione degli atti informatizzati al 20/02/2023

Dati della richiesta	Comune di CABRAS (Codice:B314A)
Catasto Terreni	Sezione CABRAS (Provincia di ORISTANO)
	Foglio: 77 Particella: 259

INTESTATO

1	COMUNE DI CABRAS	*	(1) Proprieta' 1000/1000
---	------------------	---	--------------------------

Unità immobiliare dall'impianto meccanografico

N.	DATI IDENTIFICATIVI			DATI CLASSAMENTO						DATI DERIVANTI DA	
	Foglio	Particella	Sub	Porz	Qualità Classe	Superficie(m²)	Deduz	Reddito			
						ha are ca		Dominicale	Agrario		
1	77	259		-	INCOLT STER	14 15 28				Impianto meccanografico del 03/10/1985	
Notifica						Partita		703			

L'intestazione alla data della richiesta deriva dai seguenti atti:

Situazione degli intestati dall'impianto meccanografico

N.	DATI ANAGRAFICI	CODICE FISCALE	DIRITTI E ONERI REALI
1	COMUNE DI CABRAS	*	(1) Proprieta' 1000/1000
DATI DERIVANTI DA		Impianto meccanografico del 03/10/1985	

Visura telematica esente per fini istituzionali

* Codice Fiscale Validato in Anagrafe Tributaria.

Visura storica per immobile

Situazione degli atti informatizzati dall'impianto meccanografico al 21/11/2017

Data: 21/11/2017 - Ora: 16.27.38 Segue

Visura n.: T302406 Pag: 1

Dati della richiesta	Comune di CABRAS (Codice: B314A)
Catasto Terreni	Sezione di CABRAS (Provincia di ORISTANO)
	Foglio: 77 Particella: 314

INTESTATO

1	COMUNE DI CABRAS con sede in CABRAS	80002210955*	(1) Proprieta` per 1000/1000
---	-------------------------------------	--------------	------------------------------

Situazione dell'Immobile dal 24/05/2000

N.	DATI IDENTIFICATIVI			DATI CLASSAMENTO					DATI DERIVANTI DA	
	Foglio	Particella	Sub	Porz	Qualità Classe	Superficie(m²)	Deduz	Reddito		
						ha are ca		Dominicale	Agrario	
1	77	314		-	PASC CESPUG 2	07 80		Euro 0,24 L. 468	Euro 0,16 L. 312	FRAZIONAMENTO del 04/09/1986 protocollo n. 45194 in atti dal 24/05/2000 (n. 35884.1/1986)
Notifica						Partita				
Annotazioni				ex 156/c						

Nella variazione sono stati soppressi i seguenti immobili:

- foglio 77 particella 348

Sono stati inoltre variati i seguenti immobili:

- foglio 77 particella 315 - foglio 77 particella 316

L'intestazione alla data della richiesta deriva dai seguenti atti:

Situazione degli intestati dal 04/09/1986

N.	DATI ANAGRAFICI	CODICE FISCALE	DIRITTI E ONERI REALI
1	COMUNE DI CABRAS		(10) Oneri CONTESTATARIO fino al 15/06/1985
2	SOC NOME COLLETTIVO SOCIETA FUNTANA MEIGA DI ETTORE PADOVANI E C		POSSESSORE CONTESTATO fino al 15/06/1985
DATI DERIVANTI DA		FRAZIONAMENTO del 04/09/1986 protocollo n. 45194 in atti dal 24/05/2000 Registrazione: (n. 35884.1/1986)	

Situazione degli intestati relativa ad atto del 15/06/1985 (antecedente all'impianto meccanografico)

N.	DATI ANAGRAFICI	CODICE FISCALE	DIRITTI E ONERI REALI
1	COMUNE DI CABRAS con sede in CABRAS	80002210955	(1) Proprieta` per 1000/1000
DATI DERIVANTI DA		RETTIFICA DI INTESTAZIONE ALL'ATTUALITA' del 15/06/1985 protocollo n. 60526 Voltura in atti dal 04/07/2000 Repertorio n.: 110173 Rogante: DAVINO Sede: ORISTANO Registrazione: UR Sede: ORISTANO n: 2727 del 01/07/1985 CONVENZIONE (n. 2075.1/1994)	

Visura storica per immobile

Visura n.: T302406 Pag: 2

Situazione degli atti informatizzati dall'impianto meccanografico al 21/11/2017

Situazione dell'immobile che ha originato il precedente dal 03/05/2000

N.	DATI IDENTIFICATIVI			DATI CLASSAMENTO						DATI DERIVANTI DA	
	Foglio	Particella	Sub	Porz	Qualità Classe	Superficie(m²)	Deduz	Reddito			
						ha are ca		Dominicale	Agrario		
1	77	348		-	PASC CESPUG 2	12 60		L. 756	L. 504	FRAZIONAMENTO del 16/03/1985 protocollo n. 36316 in atti dal 03/05/2000 (n. 7999.1/1985)	
Notifica						Partita					
Annotazioni				ex 156/c							

Sono stati inoltre variati i seguenti immobili:

- foglio 76 particella 208 - foglio 76 particella 1061 - foglio 76 particella 1062 - foglio 76 particella 1063 - foglio 76 particella 210 - foglio 76 particella 1064 - foglio 76 particella 1065 - foglio 76 particella 1066 - foglio 76 particella 1067 - foglio 76 particella 314 - foglio 76 particella 1068 - foglio 76 particella 1069 - foglio 76 particella 1070 - foglio 76 particella 323 - foglio 76 particella 1071 - foglio 76 particella 1072 - foglio 76 particella 1073 - foglio 76 particella 216 - foglio 76 particella 1074 - foglio 76 particella 1075 - foglio 76 particella 1076 - foglio 76 particella 250 - foglio 76 particella 1095 - foglio 76 particella 1096 - foglio 76 particella 249 - foglio 76 particella 1093 - foglio 76 particella 1094 - foglio 76 particella 248 - foglio 76 particella 1091 - foglio 76 particella 1092 - foglio 76 particella 247 - foglio 76 particella 1089 - foglio 76 particella 1090 - foglio 76 particella 75 - foglio 76 particella 1024 - foglio 76 particella 1025 - foglio 77 particella 156 - foglio 77 particella 347 - foglio 77 particella 349

L'intestazione alla data della richiesta deriva dai seguenti atti:

Situazione degli intestati relativa ad atto del 16/03/1985 (antecedente all'impianto meccanografico)

N.	DATI ANAGRAFICI	CODICE FISCALE	DIRITTI E ONERI REALI
1	COMUNE DI CABRAS		(10) Oneri CONTESTATARIO fino al 04/09/1986
2	SOC NOME COLLETTIVO SOCIETA FUNTANA MEIGA DI ETTORE PADOVANI E C		POSSESSORE CONTESTATO fino al 04/09/1986
DATI DERIVANTI DA		FRAZIONAMENTO del 16/03/1985 protocollo n. 36316 in atti dal 03/05/2000 Registrazione: (n. 7999.1/1985)	

Situazione dell'immobile che ha originato il precedente dall'impianto meccanografico

N.	DATI IDENTIFICATIVI			DATI CLASSAMENTO						DATI DERIVANTI DA	
	Foglio	Particella	Sub	Porz	Qualità Classe	Superficie(m²)		Deduz	Reddito		
						ha	are ca		Dominicale	Agrario	
1	77	156		-	PASC CESPUG 2	1	63 30		L. 9.798	L. 6.532	Impianto meccanografico del 03/10/1985
Notifica						Partita		8490			

L'intestazione alla data della richiesta deriva dai seguenti atti:

Visura storica per immobile

Situazione degli atti informatizzati dall'impianto meccanografico al 21/11/2017

Data: 21/11/2017 - Ora: 16.27.38 Fine

Visura n.: T302406 Pag: 3

Situazione degli intestati relativa ad atto del 15/06/1985 (antecedente all'impianto meccanografico)

N.	DATI ANAGRAFICI	CODICE FISCALE	DIRITTI E ONERI REALI
1	COMUNE DI CABRAS con sede in CABRAS	80002210955	(1) Proprieta` per 1000/1000
DATI DERIVANTI DA		RETTIFICA DI INTESTAZIONE ALL'ATTUALITA' del 15/06/1985 protocollo n. 60526 Voltura in atti dal 04/07/2000 Repertorio n.: 110173 Rogante: DAVINO Sede: ORISTANO Registrazione: UR Sede: ORISTANO n: 2727 del 01/07/1985 CONVENZIONE (n. 2075.1/1994)	

Situazione degli intestati dall'impianto meccanografico

N.	DATI ANAGRAFICI	CODICE FISCALE	DIRITTI E ONERI REALI
1	COMUNE DI CABRAS		(10) Oneri CONTESTATARIO fino al 15/06/1985
2	SOC NOME COLLETTIVO SOCIETA FUNTANA MEIGA DI ETTORE PADOVANI E C		POSSESSORE CONTESTATO fino al 15/06/1985
DATI DERIVANTI DA		Impianto meccanografico del 03/10/1985	

Unità immobiliari n. 1

Visura telematica esente per fini istituzionali

* Codice Fiscale Validato in Anagrafe Tributaria

Visura storica per immobile

Situazione degli atti informatizzati dall'impianto meccanografico al 21/11/2017

Data: 21/11/2017 - Ora: 16.12.53 Segue

Visura n.: T293431 Pag: 1

Dati della richiesta	Comune di CABRAS (Codice: B314A)
Catasto Terreni	Sezione di CABRAS (Provincia di ORISTANO)
	Foglio: 77 Particella: 315

INTESTATO

1	COMUNE DI CABRAS con sede in CABRAS	80002210955*	(1) Proprieta` per 1000/1000
---	-------------------------------------	--------------	------------------------------

Situazione dell'Immobile dal 24/05/2000

N.	DATI IDENTIFICATIVI			DATI CLASSAMENTO						DATI DERIVANTI DA
	Foglio	Particella	Sub	Porz	Qualità Classe	Superficie(m²)	Deduz	Reddito		
						ha are ca		Dominicale	Agrario	
1	77	315		-	PASC CESPUG 2	01 38		Euro 0,04 L. 83	Euro 0,03 L. 55	FRAZIONAMENTO del 04/09/1986 protocollo n. 45194 in atti dal 24/05/2000 (n. 35884.1/1986)
Notifica						Partita				
Annotazioni				ex 156/f						

Nella variazione sono stati soppressi i seguenti immobili:

- foglio 77 particella 348

Sono stati inoltre variati i seguenti immobili:

- foglio 77 particella 314 - foglio 77 particella 316

L'intestazione alla data della richiesta deriva dai seguenti atti:

Situazione degli intestati dal 04/09/1986

N.	DATI ANAGRAFICI	CODICE FISCALE	DIRITTI E ONERI REALI
1	COMUNE DI CABRAS		(10) Oneri CONTESTATARIO fino al 15/06/1985
2	SOC NOME COLLETTIVO SOCIETA FUNTANA MEIGA DI ETTORE PADOVANI E C		POSSESSORE CONTESTATO fino al 15/06/1985
DATI DERIVANTI DA FRAZIONAMENTO del 04/09/1986 protocollo n. 45194 in atti dal 24/05/2000 Registrazione: (n. 35884.1/1986)			

Situazione degli intestati relativa ad atto del 15/06/1985 (antecedente all'impianto meccanografico)

N.	DATI ANAGRAFICI	CODICE FISCALE	DIRITTI E ONERI REALI
1	COMUNE DI CABRAS con sede in CABRAS	80002210955	(1) Proprieta` per 1000/1000
DATI DERIVANTI DA RETTIFICA DI INTESTAZIONE ALL'ATTUALITA' del 15/06/1985 protocollo n. 60526 Voltura in atti dal 04/07/2000 Repertorio n.: 110173 Rogante: DAVINO Sede: ORISTANO Registrazione: UR Sede: ORISTANO n: 2727 del 01/07/1985 CONVENZIONE (n. 2075.1/1994)			

Visura storica per immobile

Situazione degli atti informatizzati dall'impianto meccanografico al 21/11/2017

Situazione dell'immobile che ha originato il precedente dal 03/05/2000

N.	DATI IDENTIFICATIVI			DATI CLASSAMENTO						DATI DERIVANTI DA	
	Foglio	Particella	Sub	Porz	Qualità Classe	Superficie(m²)	Deduz	Reddito			
						ha are ca		Dominicale	Agrario		
1	77	348		-	PASC CESPUG 2	12 60		L. 756	L. 504	FRAZIONAMENTO del 16/03/1985 protocollo n. 36316 in atti dal 03/05/2000 (n. 7999.1/1985)	
Notifica						Partita					
Annotazioni				ex 156/c							

Sono stati inoltre variati i seguenti immobili:

- foglio 76 particella 208 - foglio 76 particella 1061 - foglio 76 particella 1062 - foglio 76 particella 1063 - foglio 76 particella 210 - foglio 76 particella 1064 - foglio 76 particella 1065 - foglio 76 particella 1066 - foglio 76 particella 1067 - foglio 76 particella 314 - foglio 76 particella 1068 - foglio 76 particella 1069 - foglio 76 particella 1070 - foglio 76 particella 323 - foglio 76 particella 1071 - foglio 76 particella 1072 - foglio 76 particella 1073 - foglio 76 particella 216 - foglio 76 particella 1074 - foglio 76 particella 1075 - foglio 76 particella 1076 - foglio 76 particella 250 - foglio 76 particella 1095 - foglio 76 particella 1096 - foglio 76 particella 249 - foglio 76 particella 1093 - foglio 76 particella 1094 - foglio 76 particella 248 - foglio 76 particella 1091 - foglio 76 particella 1092 - foglio 76 particella 247 - foglio 76 particella 1089 - foglio 76 particella 1090 - foglio 76 particella 75 - foglio 76 particella 1024 - foglio 76 particella 1025 - foglio 77 particella 156 - foglio 77 particella 347 - foglio 77 particella 349

L'intestazione alla data della richiesta deriva dai seguenti atti:

Situazione degli intestati relativa ad atto del 16/03/1985 (antecedente all'impianto meccanografico)

N.	DATI ANAGRAFICI	CODICE FISCALE	DIRITTI E ONERI REALI
1	COMUNE DI CABRAS		(10) Oneri CONTESTATARIO fino al 04/09/1986
2	SOC NOME COLLETTIVO SOCIETA FUNTANA MEIGA DI ETTORE PADOVANI E C		POSSESSORE CONTESTATO fino al 04/09/1986
DATI DERIVANTI DA		FRAZIONAMENTO del 16/03/1985 protocollo n. 36316 in atti dal 03/05/2000 Registrazione: (n. 7999.1/1985)	

Situazione dell'immobile che ha originato il precedente dall'impianto meccanografico

N.	DATI IDENTIFICATIVI			DATI CLASSAMENTO						DATI DERIVANTI DA	
	Foglio	Particella	Sub	Porz	Qualità Classe	Superficie(m²)		Deduz	Reddito		
						ha	are ca		Dominicale	Agrario	
1	77	156		-	PASC CESPUG 2	1	63 30		L. 9.798	L. 6.532	Impianto meccanografico del 03/10/1985
Notifica						Partita		8490			

L'intestazione alla data della richiesta deriva dai seguenti atti:

Visura storica per immobile

Situazione degli atti informatizzati dall'impianto meccanografico al 21/11/2017

Data: 21/11/2017 - Ora: 16.12.54 Fine

Visura n.: T293431 Pag: 3

Situazione degli intestati relativa ad atto del 15/06/1985 (antecedente all'impianto meccanografico)

N.	DATI ANAGRAFICI	CODICE FISCALE	DIRITTI E ONERI REALI
1	COMUNE DI CABRAS con sede in CABRAS	80002210955	(1) Proprieta` per 1000/1000
DATI DERIVANTI DA		RETTIFICA DI INTESTAZIONE ALL'ATTUALITA' del 15/06/1985 protocollo n. 60526 Voltura in atti dal 04/07/2000 Repertorio n.: 110173 Rogante: DAVINO Sede: ORISTANO Registrazione: UR Sede: ORISTANO n: 2727 del 01/07/1985 CONVENZIONE (n. 2075.1/1994)	

Situazione degli intestati dall'impianto meccanografico

N.	DATI ANAGRAFICI	CODICE FISCALE	DIRITTI E ONERI REALI
1	COMUNE DI CABRAS		(10) Oneri CONTESTATARIO fino al 15/06/1985
2	SOC NOME COLLETTIVO SOCIETA FUNTANA MEIGA DI ETTORE PADOVANI E C		POSSESSORE CONTESTATO fino al 15/06/1985
DATI DERIVANTI DA		Impianto meccanografico del 03/10/1985	

Unità immobiliari n. 1

Visura telematica esente per fini istituzionali

* Codice Fiscale Validato in Anagrafe Tributaria

Visura storica per immobile

Situazione degli atti informatizzati dall'impianto meccanografico al 21/11/2017

Data: 21/11/2017 - Ora: 16.13.23 Segue

Visura n.: T293749 Pag: 1

Dati della richiesta	Comune di CABRAS (Codice: B314A)
Catasto Terreni	Sezione di CABRAS (Provincia di ORISTANO)
	Foglio: 77 Particella: 316

INTESTATO

1	COMUNE DI CABRAS con sede in CABRAS	80002210955*	(1) Proprieta` per 1000/1000
---	-------------------------------------	--------------	------------------------------

Situazione dell'Immobile dal 24/05/2000

N.	DATI IDENTIFICATIVI			DATI CLASSAMENTO					DATI DERIVANTI DA	
	Foglio	Particella	Sub	Porz	Qualità Classe	Superficie(m²)	Deduz	Reddito		
						ha are ca		Dominicale	Agrario	
1	77	316		-	PASC CESPUG 2	03 42		Euro 0,11 L. 205	Euro 0,07 L. 137	FRAZIONAMENTO del 04/09/1986 protocollo n. 45194 in atti dal 24/05/2000 (n. 35884.1/1986)
Notifica						Partita				
Annotazioni				ex 156/g						

Nella variazione sono stati soppressi i seguenti immobili:

- foglio 77 particella 348

Sono stati inoltre variati i seguenti immobili:

- foglio 77 particella 314 - foglio 77 particella 315

L'intestazione alla data della richiesta deriva dai seguenti atti:

Situazione degli intestati dal 04/09/1986

N.	DATI ANAGRAFICI	CODICE FISCALE	DIRITTI E ONERI REALI
1	COMUNE DI CABRAS		(10) Oneri CONTESTATARIO fino al 15/06/1985
2	SOC NOME COLLETTIVO SOCIETA FUNTANA MEIGA DI ETTORE PADOVANI E C		POSSESSORE CONTESTATO fino al 15/06/1985
DATI DERIVANTI DA		FRAZIONAMENTO del 04/09/1986 protocollo n. 45194 in atti dal 24/05/2000 Registrazione: (n. 35884.1/1986)	

Situazione degli intestati relativa ad atto del 15/06/1985 (antecedente all'impianto meccanografico)

N.	DATI ANAGRAFICI	CODICE FISCALE	DIRITTI E ONERI REALI
1	COMUNE DI CABRAS con sede in CABRAS	80002210955	(1) Proprieta` per 1000/1000
DATI DERIVANTI DA		RETTIFICA DI INTESTAZIONE ALL'ATTUALITA' del 15/06/1985 protocollo n. 60526 Voltura in atti dal 04/07/2000 Repertorio n.: 110173 Rogante: DAVINO Sede: ORISTANO Registrazione: UR Sede: ORISTANO n: 2727 del 01/07/1985 CONVENZIONE (n. 2075.1/1994)	

Visura storica per immobile

Situazione degli atti informatizzati dall'impianto meccanografico al 21/11/2017

Situazione dell'immobile che ha originato il precedente dal 03/05/2000

N.	DATI IDENTIFICATIVI			DATI CLASSAMENTO						DATI DERIVANTI DA
	Foglio	Particella	Sub	Porz	Qualità Classe	Superficie(m²)	Deduz	Reddito		
						ha are ca		Dominicale	Agrario	
1	77	348		-	PASC CESPUG 2	12 60		L. 756	L. 504	FRAZIONAMENTO del 16/03/1985 protocollo n. 36316 in atti dal 03/05/2000 (n. 7999.1/1985)
Notifica						Partita				
Annotazioni				ex 156/c						

Sono stati inoltre variati i seguenti immobili:

- foglio 76 particella 208 - foglio 76 particella 1061 - foglio 76 particella 1062 - foglio 76 particella 1063 - foglio 76 particella 210 - foglio 76 particella 1064 - foglio 76 particella 1065 - foglio 76 particella 1066 - foglio 76 particella 1067 - foglio 76 particella 314 - foglio 76 particella 1068 - foglio 76 particella 1069 - foglio 76 particella 1070 - foglio 76 particella 323 - foglio 76 particella 1071 - foglio 76 particella 1072 - foglio 76 particella 1073 - foglio 76 particella 216 - foglio 76 particella 1074 - foglio 76 particella 1075 - foglio 76 particella 1076 - foglio 76 particella 250 - foglio 76 particella 1095 - foglio 76 particella 1096 - foglio 76 particella 249 - foglio 76 particella 1093 - foglio 76 particella 1094 - foglio 76 particella 248 - foglio 76 particella 1091 - foglio 76 particella 1092 - foglio 76 particella 247 - foglio 76 particella 1089 - foglio 76 particella 1090 - foglio 76 particella 75 - foglio 76 particella 1024 - foglio 76 particella 1025 - foglio 77 particella 156 - foglio 77 particella 347 - foglio 77 particella 349

L'intestazione alla data della richiesta deriva dai seguenti atti:

Situazione degli intestati relativa ad atto del 16/03/1985 (antecedente all'impianto meccanografico)

N.	DATI ANAGRAFICI	CODICE FISCALE	DIRITTI E ONERI REALI
1	COMUNE DI CABRAS		(10) Oneri CONTESTATARIO fino al 04/09/1986
2	SOC NOME COLLETTIVO SOCIETA FUNTANA MEIGA DI ETTORE PADOVANI E C		POSSESSORE CONTESTATO fino al 04/09/1986
DATI DERIVANTI DA		FRAZIONAMENTO del 16/03/1985 protocollo n. 36316 in atti dal 03/05/2000 Registrazione: (n. 7999.1/1985)	

Situazione dell'immobile che ha originato il precedente dall'impianto meccanografico

N.	DATI IDENTIFICATIVI			DATI CLASSAMENTO						DATI DERIVANTI DA	
	Foglio	Particella	Sub	Porz	Qualità Classe	Superficie(m²)		Deduz	Reddito		
						ha	are ca		Dominicale	Agrario	
1	77	156		-	PASC CESPUG 2	1	63 30		L. 9.798	L. 6.532	Impianto meccanografico del 03/10/1985
Notifica						Partita		8490			

L'intestazione alla data della richiesta deriva dai seguenti atti:

Visura storica per immobile

Situazione degli atti informatizzati dall'impianto meccanografico al 21/11/2017

Data: 21/11/2017 - Ora: 16.13.24 Fine

Visura n.: T293749 Pag: 3

Situazione degli intestati relativa ad atto del 15/06/1985 (antecedente all'impianto meccanografico)

N.	DATI ANAGRAFICI	CODICE FISCALE	DIRITTI E ONERI REALI
1	COMUNE DI CABRAS con sede in CABRAS	80002210955	(1) Proprieta` per 1000/1000
DATI DERIVANTI DA		RETTIFICA DI INTESTAZIONE ALL'ATTUALITA' del 15/06/1985 protocollo n. 60526 Voltura in atti dal 04/07/2000 Repertorio n.: 110173 Rogante: DAVINO Sede: ORISTANO Registrazione: UR Sede: ORISTANO n: 2727 del 01/07/1985 CONVENZIONE (n. 2075.1/1994)	

Situazione degli intestati dall'impianto meccanografico

N.	DATI ANAGRAFICI	CODICE FISCALE	DIRITTI E ONERI REALI
1	COMUNE DI CABRAS		(10) Oneri CONTESTATARIO fino al 15/06/1985
2	SOC NOME COLLETTIVO SOCIETA FUNTANA MEIGA DI ETTORE PADOVANI E C		POSSESSORE CONTESTATO fino al 15/06/1985
DATI DERIVANTI DA		Impianto meccanografico del 03/10/1985	

Unità immobiliari n. 1

Visura telematica esente per fini istituzionali

* Codice Fiscale Validato in Anagrafe Tributaria

Visura storica per immobile

Situazione degli atti informatizzati dall'impianto meccanografico al 21/11/2017

Data: 21/11/2017 - Ora: 16.13.56 Segue

Visura n.: T294071 Pag: 1

Dati della richiesta	Comune di CABRAS (Codice: B314A)
Catasto Terreni	Sezione di CABRAS (Provincia di ORISTANO)
	Foglio: 77 Particella: 317

INTESTATO

1	COMUNE DI CABRAS con sede in CABRAS	80002210955*	(1) Proprieta` per 1000/1000
---	-------------------------------------	--------------	------------------------------

Situazione dell'Immobile dal 23/07/2014

N.	DATI IDENTIFICATIVI			DATI CLASSAMENTO						DATI DERIVANTI DA
	Foglio	Particella	Sub	Porz	Qualità Classe	Superficie(m²)	Deduz	Reddito		
						ha are ca		Dominicale	Agrario	
1	77	317		-	PASC CESPUG 2	46 47		Euro 1,44	Euro 0,96	VARIAZIONE D'UFFICIO del 23/07/2014 protocollo n. OR0051532 in atti dal 23/07/2014 RETT. SUPERF. ERRORE FRZ. DEL 1986 (n. 4310.1/2014)
Notifica						Partita				
Annotazioni				di immobile: migliore precisazione di superficie-ex 156/b -fraz.7998/85						

Sono stati inoltre variati i seguenti immobili:

- foglio 77 particella 318

Situazione dell'Immobile dal 24/05/2000

N.	DATI IDENTIFICATIVI			DATI CLASSAMENTO						DATI DERIVANTI DA
	Foglio	Particella	Sub	Porz	Qualità Classe	Superficie(m²)	Deduz	Reddito		
						ha are ca		Dominicale	Agrario	
1	77	317		-	PASC CESPUG 2	00 35		Euro 0,01 L. 21	Euro 0,01 L. 14	FRAZIONAMENTO del 04/09/1986 protocollo n. 45194 in atti dal 24/05/2000 (n. 35884.2/1986)
Notifica						Partita				
Annotazioni				ex 156/b						

Nella variazione sono stati soppressi i seguenti immobili:

- foglio 77 particella 347

Sono stati inoltre variati i seguenti immobili:

- foglio 77 particella 318

L'intestazione alla data della richiesta deriva dai seguenti atti:

Visura storica per immobile

Data: 21/11/2017 - Ora: 16.13.56 Segue

Visura n.: T294071 Pag: 2

Situazione degli atti informatizzati dall'impianto meccanografico al 21/11/2017

Situazione degli intestati dal 04/09/1986

N.	DATI ANAGRAFICI	CODICE FISCALE	DIRITTI E ONERI REALI
1	COMUNE DI CABRAS		(10) Oneri CONTESTATARIO fino al 15/06/1985
2	SOC NOME COLLETTIVO SOCIETA FUNTANA MEIGA DI ETTORE PADOVANI E C		POSSESSORE CONTESTATO fino al 15/06/1985
DATI DERIVANTI DA FRAZIONAMENTO del 04/09/1986 protocollo n. 45194 in atti dal 24/05/2000 Registrazione: (n. 35884.2/1986)			

Situazione degli intestati relativa ad atto del 15/06/1985 (antecedente all'impianto meccanografico)

N.	DATI ANAGRAFICI	CODICE FISCALE	DIRITTI E ONERI REALI
1	COMUNE DI CABRAS con sede in CABRAS	80002210955	(1) Proprieta` per 1000/1000
DATI DERIVANTI DA RETTIFICA DI INTESTAZIONE ALL'ATTUALITA' del 15/06/1985 protocollo n. 60526 Voltura in atti dal 04/07/2000 Repertorio n.: 110173 Rogante: DAVINO Sede: ORISTANO Registrazione: UR Sede: ORISTANO n: 2727 del 01/07/1985 CONVENZIONE (n. 2075.1/1994)			

Situazione dell'immobile che ha originato il precedente dal 03/05/2000

N.	DATI IDENTIFICATIVI			DATI CLASSAMENTO						DATI DERIVANTI DA
	Foglio	Particella	Sub	Porz	Qualità Classe	Superficie(m²)	Deduz	Reddito		
						ha are ca		Dominicale	Agrario	
1	77	347		-	PASC CESPUG 2	46 82		L. 2.809	L. 1.873	FRAZIONAMENTO del 16/03/1985 protocollo n. 36316 in atti dal 03/05/2000 (n. 7999.1/1985)
Notifica						Partita				
Annotazioni				ex 156/b						

Sono stati inoltre variati i seguenti immobili:

- foglio 76 particella 208 - foglio 76 particella 1061 - foglio 76 particella 1062 - foglio 76 particella 1063 - foglio 76 particella 210 - foglio 76 particella 1064 - foglio 76 particella 1065 - foglio 76 particella 1066 - foglio 76 particella 1067 - foglio 76 particella 314 - foglio 76 particella 1068 - foglio 76 particella 1069 - foglio 76 particella 1070 - foglio 76 particella 323 - foglio 76 particella 1071 - foglio 76 particella 1072 - foglio 76 particella 1073 - foglio 76 particella 216 - foglio 76 particella 1074 - foglio 76 particella 1075 - foglio 76 particella 1076 - foglio 76 particella 250 - foglio 76 particella 1095 - foglio 76 particella 1096 - foglio 76 particella 249 - foglio 76 particella 1093 - foglio 76 particella 1094 - foglio 76 particella 248 - foglio 76 particella 1091 - foglio 76 particella 1092 - foglio 76 particella 247 - foglio 76 particella 1089 - foglio 76 particella 1090 - foglio 76 particella 75 - foglio 76 particella 1024 - foglio 76 particella 1025 - foglio 77 particella 156 - foglio 77 particella 348 - foglio 77 particella 349

L'intestazione alla data della richiesta deriva dai seguenti atti:

Situazione degli intestati relativa ad atto del 16/03/1985 (antecedente all'impianto meccanografico)

N.	DATI ANAGRAFICI	CODICE FISCALE	DIRITTI E ONERI REALI
1	COMUNE DI CABRAS		(10) Oneri CONTESTATARIO fino al 04/09/1986
2	SOC NOME COLLETTIVO SOCIETA FUNTANA MEIGA DI ETTORE PADOVANI E C		POSSESSORE CONTESTATO fino al 04/09/1986
DATI DERIVANTI DA FRAZIONAMENTO del 16/03/1985 protocollo n. 36316 in atti dal 03/05/2000 Registrazione: (n. 7999.1/1985)			

Visura storica per immobile

Situazione degli atti informatizzati dall'impianto meccanografico al 21/11/2017

Data: 21/11/2017 - Ora: 16.13.56 Fine

Visura n.: T294071 Pag: 3

Situazione dell'immobile che ha originato il precedente dall'impianto meccanografico

N.	DATI IDENTIFICATIVI			DATI CLASSAMENTO						DATI DERIVANTI DA	
	Foglio	Particella	Sub	Porz	Qualità Classe	Superficie(m²)		Deduz	Reddito		
						ha are ca			Dominicale	Agrario	
1	77	156		-	PASC CESPUG 2	1	63 30		L. 9.798	L. 6.532	Impianto meccanografico del 03/10/1985
Notifica						Partita		8490			

L'intestazione alla data della richiesta deriva dai seguenti atti:

Situazione degli intestati relativa ad atto del 15/06/1985 (antecedente all'impianto meccanografico)

N.	DATI ANAGRAFICI	CODICE FISCALE	DIRITTI E ONERI REALI
1	COMUNE DI CABRAS con sede in CABRAS	80002210955	(1) Proprieta` per 1000/1000
DATI DERIVANTI DA		RETTIFICA DI INTESTAZIONE ALL'ATTUALITA' del 15/06/1985 protocollo n. 60526 Voltura in atti dal 04/07/2000 Repertorio n.: 110173 Rogante: DAVINO Sede: ORISTANO Registrazione: UR Sede: ORISTANO n: 2727 del 01/07/1985 CONVENZIONE (n. 2075.1/1994)	

Situazione degli intestati dall'impianto meccanografico

N.	DATI ANAGRAFICI	CODICE FISCALE	DIRITTI E ONERI REALI
1	COMUNE DI CABRAS		(10) Oneri CONTESTATARIO fino al 15/06/1985
2	SOC NOME COLLETTIVO SOCIETA FUNTANA MEIGA DI ETTORE PADOVANI E C		POSSESSORE CONTESTATO fino al 15/06/1985
DATI DERIVANTI DA		Impianto meccanografico del 03/10/1985	

Unità immobiliari n. 1

Visura telematica esente per fini istituzionali

* Codice Fiscale Validato in Anagrafe Tributaria

Visura storica per immobile

Situazione degli atti informatizzati dall'impianto meccanografico al 21/11/2017

Data: 21/11/2017 - Ora: 16.14.26

Segue

Visura n.: T294390 Pag: 1

Dati della richiesta	Comune di CABRAS (Codice: B314A)
Catasto Terreni	Sezione di CABRAS (Provincia di ORISTANO)
	Foglio: 77 Particella: 318

INTESTATO

1	COMUNE DI CABRAS con sede in CABRAS	80002210955*	(1) Proprieta` per 1000/1000
---	-------------------------------------	--------------	------------------------------

Situazione dell'Immobile dal 23/07/2014

N.	DATI IDENTIFICATIVI			DATI CLASSAMENTO						DATI DERIVANTI DA
	Foglio	Particella	Sub	Porz	Qualità Classe	Superficie(m²)	Deduz	Reddito		
						ha are ca		Dominicale	Agrario	
1	77	318		-	PASC CESPUG 2	00 35		Euro 0,01	Euro 0,01	VARIAZIONE D'UFFICIO del 23/07/2014 protocollo n. OR0051532 in atti dal 23/07/2014 RETT. SUPERF. ERRORE FRZ. DEL 1986 (n. 4310.1/2014)
Notifica						Partita				
Annotazioni				di immobile: migliore precisazione di superficie-ex 156/e -fraz. 7998/85						

Sono stati inoltre variati i seguenti immobili:

- foglio 77 particella 317

Situazione dell'Immobile dal 24/05/2000

N.	DATI IDENTIFICATIVI			DATI CLASSAMENTO						DATI DERIVANTI DA
	Foglio	Particella	Sub	Porz	Qualità Classe	Superficie(m²)	Deduz	Reddito		
						ha are ca		Dominicale	Agrario	
1	77	318		-	PASC CESPUG 2	46 47		Euro 1,44 L. 2.788	Euro 0,96 L. 1.859	FRAZIONAMENTO del 04/09/1986 protocollo n. 45194 in atti dal 24/05/2000 (n. 35884.2/1986)
Notifica						Partita				
Annotazioni				ex 156/e						

Nella variazione sono stati soppressi i seguenti immobili:

- foglio 77 particella 347

Sono stati inoltre variati i seguenti immobili:

- foglio 77 particella 317

L'intestazione alla data della richiesta deriva dai seguenti atti:

Visura storica per immobile

Data: 21/11/2017 - Ora: 16.14.26 Segue

Visura n.: T294390 Pag: 2

Situazione degli atti informatizzati dall'impianto meccanografico al 21/11/2017

Situazione degli intestati dal 04/09/1986

N.	DATI ANAGRAFICI	CODICE FISCALE	DIRITTI E ONERI REALI
1	COMUNE DI CABRAS		(10) Oneri CONTESTATARIO fino al 15/06/1985
2	SOC NOME COLLETTIVO SOCIETA FUNTANA MEIGA DI ETTORE PADOVANI E C		POSSESSORE CONTESTATO fino al 15/06/1985
DATI DERIVANTI DA		FRAZIONAMENTO del 04/09/1986 protocollo n. 45194 in atti dal 24/05/2000 Registrazione: (n. 35884.2/1986)	

Situazione degli intestati relativa ad atto del 15/06/1985 (antecedente all'impianto meccanografico)

N.	DATI ANAGRAFICI	CODICE FISCALE	DIRITTI E ONERI REALI
1	COMUNE DI CABRAS con sede in CABRAS	80002210955	(1) Proprieta` per 1000/1000
DATI DERIVANTI DA		RETTIFICA DI INTESTAZIONE ALL'ATTUALITA' del 15/06/1985 protocollo n. 60526 Voltura in atti dal 04/07/2000 Repertorio n.: 110173 Rogante: DAVINO Sede: ORISTANO Registrazione: UR Sede: ORISTANO n: 2727 del 01/07/1985 CONVENZIONE (n. 2075.1/1994)	

Situazione dell'immobile che ha originato il precedente dal 03/05/2000

N.	DATI IDENTIFICATIVI			DATI CLASSAMENTO						DATI DERIVANTI DA
	Foglio	Particella	Sub	Porz	Qualità Classe	Superficie(m²)	Deduz	Reddito		
						ha are ca		Dominicale	Agrario	
1	77	347		-	PASC CESPUG 2	46 82		L. 2.809	L. 1.873	FRAZIONAMENTO del 16/03/1985 protocollo n. 36316 in atti dal 03/05/2000 (n. 7999.1/1985)
Notifica						Partita				
Annotazioni				ex 156/b						

Sono stati inoltre variati i seguenti immobili:

- foglio 76 particella 208 - foglio 76 particella 1061 - foglio 76 particella 1062 - foglio 76 particella 1063 - foglio 76 particella 210 - foglio 76 particella 1064 - foglio 76 particella 1065 - foglio 76 particella 1066 - foglio 76 particella 1067 - foglio 76 particella 314 - foglio 76 particella 1068 - foglio 76 particella 1069 - foglio 76 particella 1070 - foglio 76 particella 323 - foglio 76 particella 1071 - foglio 76 particella 1072 - foglio 76 particella 1073 - foglio 76 particella 216 - foglio 76 particella 1074 - foglio 76 particella 1075 - foglio 76 particella 1076 - foglio 76 particella 250 - foglio 76 particella 1095 - foglio 76 particella 1096 - foglio 76 particella 249 - foglio 76 particella 1093 - foglio 76 particella 1094 - foglio 76 particella 248 - foglio 76 particella 1091 - foglio 76 particella 1092 - foglio 76 particella 247 - foglio 76 particella 1089 - foglio 76 particella 1090 - foglio 76 particella 75 - foglio 76 particella 1024 - foglio 76 particella 1025 - foglio 77 particella 156 - foglio 77 particella 348 - foglio 77 particella 349

L'intestazione alla data della richiesta deriva dai seguenti atti:

Situazione degli intestati relativa ad atto del 16/03/1985 (antecedente all'impianto meccanografico)

N.	DATI ANAGRAFICI	CODICE FISCALE	DIRITTI E ONERI REALI
1	COMUNE DI CABRAS		(10) Oneri CONTESTATARIO fino al 04/09/1986
2	SOC NOME COLLETTIVO SOCIETA FUNTANA MEIGA DI ETTORE PADOVANI E C		POSSESSORE CONTESTATO fino al 04/09/1986
DATI DERIVANTI DA		FRAZIONAMENTO del 16/03/1985 protocollo n. 36316 in atti dal 03/05/2000 Registrazione: (n. 7999.1/1985)	

Visura storica per immobile

Data: 21/11/2017 - Ora: 16.14.26 Fine

Visura n.: T294390 Pag: 3

Situazione degli atti informatizzati dall'impianto meccanografico al 21/11/2017

Situazione dell'immobile che ha originato il precedente dall'impianto meccanografico

N.	DATI IDENTIFICATIVI			DATI CLASSAMENTO							DATI DERIVANTI DA	
	Foglio	Particella	Sub	Porz	Qualità Classe	Superficie(m²)		Deduz	Reddito			
						ha are ca			Dominicale	Agrario		
1	77	156		-	PASC CESPUG 2	1	63 30		L. 9.798	L. 6.532	Impianto meccanografico del 03/10/1985	
Notifica						Partita		8490				

L'intestazione alla data della richiesta deriva dai seguenti atti:

Situazione degli intestati relativa ad atto del 15/06/1985 (antecedente all'impianto meccanografico)

N.	DATI ANAGRAFICI	CODICE FISCALE	DIRITTI E ONERI REALI
1	COMUNE DI CABRAS con sede in CABRAS	80002210955	(1) Proprieta` per 1000/1000
DATI DERIVANTI DA		RETTIFICA DI INTESTAZIONE ALL'ATTUALITA' del 15/06/1985 protocollo n. 60526 Voltura in atti dal 04/07/2000 Repertorio n.: 110173 Rogante: DAVINO Sede: ORISTANO Registrazione: UR Sede: ORISTANO n: 2727 del 01/07/1985 CONVENZIONE (n. 2075.1/1994)	

Situazione degli intestati dall'impianto meccanografico

N.	DATI ANAGRAFICI	CODICE FISCALE	DIRITTI E ONERI REALI
1	COMUNE DI CABRAS		(10) Oneri CONTESTATARIO fino al 15/06/1985
2	SOC NOME COLLETTIVO SOCIETA FUNTANA MEIGA DI ETTORE PADOVANI E C		POSSESSORE CONTESTATO fino al 15/06/1985
DATI DERIVANTI DA		Impianto meccanografico del 03/10/1985	

Unità immobiliari n. 1

Visura telematica esente per fini istituzionali

* Codice Fiscale Validato in Anagrafe Tributaria

Visura storica per immobile

Data: 21/11/2017 - Ora: 16.15.06 Segue

Visura n.: T294789 Pag: 1

Situazione degli atti informatizzati dall'impianto meccanografico al 21/11/2017

Dati della richiesta	Comune di CABRAS (Codice: B314A)
Catasto Terreni	Sezione di CABRAS (Provincia di ORISTANO)
	Foglio: 77 Particella: 349

INTESTATO

1	COMUNE DI CABRAS con sede in CABRAS	80002210955*	(1) Proprieta` per 1000/1000
---	-------------------------------------	--------------	------------------------------

Situazione dell'Immobile dal 03/05/2000

N.	DATI IDENTIFICATIVI			DATI CLASSAMENTO					DATI DERIVANTI DA	
	Foglio	Particella	Sub	Porz	Qualità Classe	Superficie(m²)	Deduz	Reddito		
						ha are ca		Dominicale	Agrario	
1	77	349		-	PASC CESPUG 2	26 50		Euro 0,82 L. 1.590	Euro 0,55 L. 1.060	FRAZIONAMENTO del 16/03/1985 protocollo n. 36316 in atti dal 03/05/2000 (n. 7999.1/1985)
Notifica						Partita				
Annotazioni				ex 156/d						

Sono stati inoltre variati i seguenti immobili:

- foglio 76 particella 208 - foglio 76 particella 1061 - foglio 76 particella 1062 - foglio 76 particella 1063 - foglio 76 particella 210 - foglio 76 particella 1064 - foglio 76 particella 1065 - foglio 76 particella 1066 - foglio 76 particella 1067 - foglio 76 particella 314 - foglio 76 particella 1068 - foglio 76 particella 1069 - foglio 76 particella 1070 - foglio 76 particella 323 - foglio 76 particella 1071 - foglio 76 particella 1072 - foglio 76 particella 1073 - foglio 76 particella 216 - foglio 76 particella 1074 - foglio 76 particella 1075 - foglio 76 particella 1076 - foglio 76 particella 250 - foglio 76 particella 1095 - foglio 76 particella 1096 - foglio 76 particella 249 - foglio 76 particella 1093 - foglio 76 particella 1094 - foglio 76 particella 248 - foglio 76 particella 1091 - foglio 76 particella 1092 - foglio 76 particella 247 - foglio 76 particella 1089 - foglio 76 particella 1090 - foglio 76 particella 75 - foglio 76 particella 1024 - foglio 76 particella 1025 - foglio 77 particella 156 - foglio 77 particella 347 - foglio 77 particella 348

L'intestazione alla data della richiesta deriva dai seguenti atti:

Situazione degli intestati relativa ad atto del 15/06/1985 (antecedente all'impianto meccanografico)

N.	DATI ANAGRAFICI	CODICE FISCALE	DIRITTI E ONERI REALI
1	COMUNE DI CABRAS con sede in CABRAS	80002210955	(1) Proprieta` per 1000/1000
DATI DERIVANTI DA	RETTIFICA DI INTESTAZIONE ALL'ATTUALITA' del 15/06/1985 protocollo n. 60526 Voltura in atti dal 04/07/2000 Repertorio n.: 110173 Rogante: DAVINO Sede: ORISTANO Registrazione: UR Sede: ORISTANO n: 2727 del 01/07/1985 CONVENZIONE (n. 2075.1/1994)		

Situazione degli intestati relativa ad atto del 16/03/1985 (antecedente all'impianto meccanografico)

N.	DATI ANAGRAFICI	CODICE FISCALE	DIRITTI E ONERI REALI
1	COMUNE DI CABRAS		(10) Oneri CONTESTATARIO fino al 15/06/1985
2	SOC NOME COLLETTIVO SOCIETA FUNTANA MEIGA DI ETTORE PADOVANI E C		POSSESSORE CONTESTATO fino al 15/06/1985
DATI DERIVANTI DA	FRAZIONAMENTO del 16/03/1985 protocollo n. 36316 in atti dal 03/05/2000 Registrazione: (n. 7999.1/1985)		

Visura storica per immobile

Situazione degli atti informatizzati dall'impianto meccanografico al 21/11/2017

Data: 21/11/2017 - Ora: 16.15.06 Fine

Visura n.: T294789 Pag: 2

Situazione dell'immobile che ha originato il precedente dall'impianto meccanografico

N.	DATI IDENTIFICATIVI			DATI CLASSAMENTO							DATI DERIVANTI DA	
	Foglio	Particella	Sub	Porz	Qualità Classe	Superficie(m²)		Deduz	Reddito			
						ha are ca			Dominicale	Agrario		
1	77	156		-	PASC CESPUG 2	1	63 30		L. 9.798	L. 6.532	Impianto meccanografico del 03/10/1985	
Notifica						Partita		8490				

L'intestazione alla data della richiesta deriva dai seguenti atti:

Situazione degli intestati relativa ad atto del 15/06/1985 (antecedente all'impianto meccanografico)

N.	DATI ANAGRAFICI	CODICE FISCALE	DIRITTI E ONERI REALI
1	COMUNE DI CABRAS con sede in CABRAS	80002210955	(1) Proprieta` per 1000/1000
DATI DERIVANTI DA		RETTIFICA DI INTESTAZIONE ALL'ATTUALITA' del 15/06/1985 protocollo n. 60526 Voltura in atti dal 04/07/2000 Repertorio n.: 110173 Rogante: DAVINO Sede: ORISTANO Registrazione: UR Sede: ORISTANO n: 2727 del 01/07/1985 CONVENZIONE (n. 2075.1/1994)	

Situazione degli intestati dall'impianto meccanografico

N.	DATI ANAGRAFICI	CODICE FISCALE	DIRITTI E ONERI REALI
1	COMUNE DI CABRAS		(10) Oneri CONTESTATARIO fino al 15/06/1985
2	SOC NOME COLLETTIVO SOCIETA FUNTANA MEIGA DI ETTORE PADOVANI E C		POSSESSORE CONTESTATO fino al 15/06/1985
DATI DERIVANTI DA		Impianto meccanografico del 03/10/1985	

Unità immobiliari n. 1

Visura telematica esente per fini istituzionali

* Codice Fiscale Validato in Anagrafe Tributaria

Visura storica per immobile

Data: 21/11/2017 - Ora: 16.41.36 Fine

Visura n.: T310819 Pag: 1

Situazione degli atti informatizzati dall'impianto meccanografico al 21/11/2017

Dati della richiesta	Comune di CABRAS (Codice: B314A)
Catasto Terreni	Sezione di CABRAS (Provincia di ORISTANO)
	Foglio: 79 Particella: 28

INTESTATO

1	COMUNE DI CABRAS		(1) Proprieta` per 1000/1000
---	------------------	--	------------------------------

Situazione dell'Immobile dall'impianto meccanografico

N.	DATI IDENTIFICATIVI			DATI CLASSAMENTO						DATI DERIVANTI DA
	Foglio	Particella	Sub	Porz	Qualità Classe	Superficie(m²)	Deduz	Reddito		
						ha are ca		Dominicale	Agrario	
1	79	28		-	PASCOLO 4	68 30		Euro 4,23 L. 8.196	Euro 1,76 L. 3.415	Impianto meccanografico del 03/10/1985
Notifica						Partita	703			

L'intestazione alla data della richiesta deriva dai seguenti atti:

Situazione degli intestati dall'impianto meccanografico

N.	DATI ANAGRAFICI	CODICE FISCALE	DIRITTI E ONERI REALI
1	COMUNE DI CABRAS		(1) Proprieta` per 1000/1000
DATI DERIVANTI DA		Impianto meccanografico del 03/10/1985	

Unità immobiliari n. 1

Visura telematica esente per fini istituzionali

* Codice Fiscale Validato in Anagrafe Tributaria

Visura storica per immobile

Situazione degli atti informatizzati dall'impianto meccanografico al 21/11/2017

Data: 21/11/2017 - Ora: 16.40.41 Fine

Visura n.: T310249 Pag: 1

Dati della richiesta	Comune di CABRAS (Codice: B314A)
Catasto Terreni	Sezione di CABRAS (Provincia di ORISTANO)
	Foglio: 79 Particella: 21

INTESTATO

1	COMUNE DI CABRAS		(1) Proprieta` per 1000/1000
---	------------------	--	------------------------------

Situazione dell'Immobile dall'impianto meccanografico

N.	DATI IDENTIFICATIVI			DATI CLASSAMENTO						DATI DERIVANTI DA
	Foglio	Particella	Sub	Porz	Qualità Classe	Superficie(m²)	Deduz	Reddito		
						ha are ca		Dominicale	Agrario	
1	79	21		-	PASCOLO 4	07 65		Euro 0,47 L. 918	Euro 0,20 L. 383	Impianto meccanografico del 03/10/1985
Notifica						Partita	703			

L'intestazione alla data della richiesta deriva dai seguenti atti:

Situazione degli intestati dall'impianto meccanografico

N.	DATI ANAGRAFICI	CODICE FISCALE	DIRITTI E ONERI REALI
1	COMUNE DI CABRAS		(1) Proprieta` per 1000/1000
DATI DERIVANTI DA		Impianto meccanografico del 03/10/1985	

Unità immobiliari n. 1

Visura telematica esente per fini istituzionali

* Codice Fiscale Validato in Anagrafe Tributaria

Visura storica per immobile

Situazione degli atti informatizzati dall'impianto meccanografico al 21/11/2017

Data: 21/11/2017 - Ora: 16.42.38 Segue

Visura n.: T311467 Pag: 1

Dati della richiesta	Comune di CABRAS (Codice: B314A)
Catasto Terreni	Sezione di CABRAS (Provincia di ORISTANO)
	Foglio: 79 Particella: 35

INTESTATO

1	COMUNE DI CABRAS		(1) Proprieta` per 1000/1000
---	------------------	--	------------------------------

Situazione dell'Immobile dal 08/03/2007

N.	DATI IDENTIFICATIVI			DATI CLASSAMENTO						DATI DERIVANTI DA	
	Foglio	Particella	Sub	Porz	Qualità Classe	Superficie(m²)		Deduz	Reddito		Tabella di variazione del 08/03/2007 protocollo n. OR0045181 in atti dal 08/03/2007 TRASMISSIONE DATI AI SENSI DEL DECRETO 262 DEL 3 OTTOBRE 2006 (n. 16728.1/2007)
						ha are ca			Dominicale	Agrario	
1	79	35		AA	SEMINATIVO 3	3	00 00		Euro 46,48	Euro 30,99	
				AB	PASCOLO 4	20	77 05		Euro 128,72	Euro 53,64	
Notifica						Partita					
Annotazioni				variazione colturale ex d.l. n. 262/06 - qualità dichiarata o parificata a coltura presente nel quadro tariffario							

Situazione dell'Immobile dall'impianto meccanografico

N.	DATI IDENTIFICATIVI			DATI CLASSAMENTO					DATI DERIVANTI DA	
	Foglio	Particella	Sub	Porz	Qualità Classe	Superficie(m²)	Deduz	Reddito		
						ha are ca		Dominicale	Agrario	
1	79	35		-	PASCOLO 4	23 77 05		Euro 147,32 L. 285.246	Euro 61,38 L. 118.853	Impianto meccanografico del 03/10/1985
Notifica					Partita		703			

L'intestazione alla data della richiesta deriva dai seguenti atti:



Direzione Provinciale di Oristano
Ufficio Provinciale - Territorio
Servizi Catastali

Visura storica per immobile

Situazione degli atti informatizzati dall'impianto meccanografico al 21/11/2017

Data: 21/11/2017 - Ora: 16.42.38 Fine

Visura n.: T311467 Pag: 2

Situazione degli intestati dall'impianto meccanografico

N.	DATI ANAGRAFICI	CODICE FISCALE	DIRITTI E ONERI REALI
1	COMUNE DI CABRAS		(1) Proprieta` per 1000/1000
DATI DERIVANTI DA		Impianto meccanografico del 03/10/1985	

Unità immobiliari n. 1

Visura telematica esente per fini istituzionali

* Codice Fiscale Validato in Anagrafe Tributaria

Visura storica per immobile

Situazione degli atti informatizzati dall'impianto meccanografico al 21/11/2017

Data: 21/11/2017 - Ora: 16.43.21 Segue

Visura n.: T311947 Pag: 1

Dati della richiesta	Comune di CABRAS (Codice: B314A)
Catasto Terreni	Sezione di CABRAS (Provincia di ORISTANO)
	Foglio: 80 Particella: 23

INTESTATO

1	COMUNE DI CABRAS	(1) Proprieta` per 1000/1000
---	------------------	------------------------------

Situazione dell'Immobile dal 14/12/2011

N.	DATI IDENTIFICATIVI			DATI CLASSAMENTO						DATI DERIVANTI DA		
	Foglio	Particella	Sub	Porz	Qualità Classe	Superficie(m²)			Deduz	Reddito		Tabella di variazione del 14/12/2011 protocollo n. OR0212425 in atti dal 14/12/2011 TRASMISSIONE DATI AGEA AI SENSI DEL DL 3.10.2006 N.262 (n. 8871.1/2011)
						ha are ca				Dominicale	Agrario	
1	80	23		AA	PASCOLO U ARB	4	28	75		Euro 55,36	Euro 35,43	
				AB	PASCOLO 4	1	76	05		Euro 10,91	Euro 4,55	
Notifica		Partita										
Annotazioni				di stadio: VARIAZIONE COLTURALE ESEGUITA AI SENSI DEL DL 3.10.2006 N. 262, CONVERTITO CON MODIFICAZIONI NELLA LEGGE 24.11.2006 N. 286 E SUCCESSIVE MODIFICAZIONI (ANNO 2011) PORZIONE AA: CLASSAMENTO PER PARIFICAZIONE CON LA QUALITA` 91 - PASCOLO , CLASSE 03								

Situazione dell'Immobile dall'impianto meccanografico

N.	DATI IDENTIFICATIVI			DATI CLASSAMENTO						DATI DERIVANTI DA	
	Foglio	Particella	Sub	Porz	Qualità Classe	Superficie(m²)		Deduz	Reddito		
						ha	are ca		Dominicale	Agrario	
1	80	23		-	PASCOLO 4	6	04 80		Euro 37,48 L. 72.576	Euro 15,62 L. 30.240	Impianto meccanografico del 03/10/1985
Notifica						Partita		703			

L'intestazione alla data della richiesta deriva dai seguenti atti:



Direzione Provinciale di Oristano
Ufficio Provinciale - Territorio
Servizi Catastali

Visura storica per immobile

Situazione degli atti informatizzati dall'impianto meccanografico al 21/11/2017

Data: 21/11/2017 - Ora: 16.43.21 Fine

Visura n.: T311947 Pag: 2

Situazione degli intestati dall'impianto meccanografico

N.	DATI ANAGRAFICI	CODICE FISCALE	DIRITTI E ONERI REALI
1	COMUNE DI CABRAS		(1) Proprieta` per 1000/1000
DATI DERIVANTI DA		Impianto meccanografico del 03/10/1985	

Unità immobiliari n. 1

Visura telematica esente per fini istituzionali

* Codice Fiscale Validato in Anagrafe Tributaria

Visura storica per immobile

Situazione degli atti informatizzati dall'impianto meccanografico al 21/11/2017

Data: 21/11/2017 - Ora: 16.44.33 Fine

Visura n.: T312649 Pag: 1

Dati della richiesta	Comune di CABRAS (Codice: B314A)
Catasto Terreni	Sezione di CABRAS (Provincia di ORISTANO)
	Foglio: 80 Particella: 25

INTESTATO

1	COMUNE DI CABRAS		(1) Proprieta` per 1000/1000
---	------------------	--	------------------------------

Situazione dell'Immobile dall'impianto meccanografico

N.	DATI IDENTIFICATIVI			DATI CLASSAMENTO						DATI DERIVANTI DA	
	Foglio	Particella	Sub	Porz	Qualità Classe	Superficie(m²)		Deduz	Reddito		
						ha	are ca		Dominicale	Agrario	
1	80	25		-	INCOLT PROD U	3	32 30		Euro 1,72 L. 3.323	Euro 1,72 L. 3.323	Impianto meccanografico del 03/10/1985
Notifica						Partita		703			

L'intestazione alla data della richiesta deriva dai seguenti atti:

Situazione degli intestati dall'impianto meccanografico

N.	DATI ANAGRAFICI	CODICE FISCALE	DIRITTI E ONERI REALI
1	COMUNE DI CABRAS		(1) Proprieta` per 1000/1000
DATI DERIVANTI DA		Impianto meccanografico del 03/10/1985	

Unità immobiliari n. 1

Visura telematica esente per fini istituzionali

* Codice Fiscale Validato in Anagrafe Tributaria

Visura storica per immobile

Situazione degli atti informatizzati dall'impianto meccanografico al 21/11/2017

Data: 21/11/2017 - Ora: 16.45.18

Segue

Visura n.: T313088 Pag: 1

Dati della richiesta	Comune di CABRAS (Codice: B314A)
Catasto Terreni	Sezione di CABRAS (Provincia di ORISTANO)
	Foglio: 80 Particella: 28

INTESTATO

1	COMUNE DI CABRAS		(1) Proprieta` per 1000/1000
---	------------------	--	------------------------------

Situazione dell'Immobile dal 14/12/2011

N.	DATI IDENTIFICATIVI			DATI CLASSAMENTO						DATI DERIVANTI DA
	Foglio	Particella	Sub	Porz	Qualità Classe	Superficie(m²)	Deduz	Reddito		
						ha are ca		Dominicale	Agrario	
1	80	28		-	PASCOLO U ARB	64 60		Euro 8,34	Euro 5,34	Tabella di variazione del 14/12/2011 protocollo n. OR0212426 in atti dal 14/12/2011 TRASMISSIONE DATI AGEA AI SENSI DEL DL 3.10.2006 N.262 (n. 8872.1/2011)
Notifica						Partita				
Annotazioni				di stadio: VARIAZIONE CULTURALE ESEGUITA AI SENSI DEL DL 3.10.2006 N. 262, CONVERTITO CON MODIFICAZIONI NELLA LEGGE 24.11.2006 N. 286 E SUCCESSIVE MODIFICAZIONI (ANNO 2011) - CLASSAMENTO PER PARIFICAZIONE CON LA QUALITA' 91 - PASCOLO , CLASSE 03						

Situazione dell'Immobile dal 17/12/2008

N.	DATI IDENTIFICATIVI			DATI CLASSAMENTO						DATI DERIVANTI DA
	Foglio	Particella	Sub	Porz	Qualità Classe	Superficie(m²)	Deduz	Reddito		
						ha are ca		Dominicale	Agrario	
1	80	28		-	PASCOLO 4	64 60		Euro 4,00	Euro 1,67	Tabella di variazione del 17/12/2008 protocollo n. OR0223003 in atti dal 17/12/2008 TRASMISSIONE DATI AGEA AI SENSI DEL DL 3.10.2006 N.262 (n. 8094.1/2008)
Notifica						Partita				

Visura storica per immobile

Situazione degli atti informatizzati dall'impianto meccanografico al 21/11/2017

Data: 21/11/2017 - Ora: 16.45.18 Fine

Visura n.: T313088 Pag: 2

Annotazioni	variazione culturale eseguita ai sensi del dl 3.10.2006 n. 262, convertito con modificazioni nella legge 24.11.2006 n. 286 e successive modificazioni (anno 2008) - qualita` dichiarata o parificata a coltura presente nel quadro tariffario del comune
--------------------	--

Situazione dell'Immobile dall'impianto meccanografico

N.	DATI IDENTIFICATIVI			DATI CLASSAMENTO					DATI DERIVANTI DA	
	Foglio	Particella	Sub	Porz	Qualità Classe	Superficie(m²)	Deduz	Reddito		
						ha are ca		Dominicale	Agrario	
1	80	28		-	SEMINATIVO 4	64 60		Euro 3,34 L. 6.460	Euro 3,34 L. 6.460	Impianto meccanografico del 03/10/1985
Notifica					Partita	703				

L'intestazione alla data della richiesta deriva dai seguenti atti:

Situazione degli intestati dall'impianto meccanografico

N.	DATI ANAGRAFICI	CODICE FISCALE	DIRITTI E ONERI REALI
1	COMUNE DI CABRAS		(1) Proprieta` per 1000/1000
DATI DERIVANTI DA		Impianto meccanografico del 03/10/1985	

Unità immobiliari n. 1

Visura telematica esente per fini istituzionali

* Codice Fiscale Validato in Anagrafe Tributaria

Visura storica per immobile

Data: 21/11/2017 - Ora: 16.46.03 Fine

Visura n.: T313625 Pag: 1

Situazione degli atti informatizzati dall'impianto meccanografico al 21/11/2017

Dati della richiesta	Comune di CABRAS (Codice: B314A)
Catasto Terreni	Sezione di CABRAS (Provincia di ORISTANO)
	Foglio: 80 Particella: 29

INTESTATO

1	COMUNE DI CABRAS		(1) Proprieta` per 1000/1000
---	------------------	--	------------------------------

Situazione dell'Immobile dall'impianto meccanografico

N.	DATI IDENTIFICATIVI			DATI CLASSAMENTO						DATI DERIVANTI DA	
	Foglio	Particella	Sub	Porz	Qualità Classe	Superficie(m²)	Deduz	Reddito			
						ha are ca		Dominicale	Agrario		
1	80	29		-	INCOLT U	57 85		Euro 0,30 L. 579	Euro 0,30 L. 579	Impianto meccanografico del 03/10/1985	
Notifica						Partita	703				

L'intestazione alla data della richiesta deriva dai seguenti atti:

Situazione degli intestati dall'impianto meccanografico

N.	DATI ANAGRAFICI	CODICE FISCALE	DIRITTI E ONERI REALI
1	COMUNE DI CABRAS		(1) Proprieta` per 1000/1000
DATI DERIVANTI DA		Impianto meccanografico del 03/10/1985	

Unità immobiliari n. 1

Visura telematica esente per fini istituzionali

* Codice Fiscale Validato in Anagrafe Tributaria



Direzione Provinciale di Oristano
Ufficio Provinciale - Territorio
Servizi Catastali

Visura storica per immobile

Situazione degli atti informatizzati dall'impianto meccanografico al 21/11/2017

Data: 21/11/2017 - Ora: 16.55.14 Fine

Visura n.: T319448 Pag: 1

Dati della richiesta	Comune di CABRAS (Codice: B314A) Sezione di CABRAS (Provincia di ORISTANO)
Catasto Terreni	Foglio: 80 Particella: 40

INTESTATO

1	COMUNE DI CABRAS		(1) Proprieta` per 1000/1000
---	------------------	--	------------------------------

Situazione dell'Immobile dall'impianto meccanografico

N.	DATI IDENTIFICATIVI			DATI CLASSAMENTO						DATI DERIVANTI DA	
	Foglio	Particella	Sub	Porz	Qualità Classe	Superficie(m²)	Deduz	Reddito			
						ha are ca		Dominicale	Agrario		
1	80	40		-	SEMINATIVO 4	08 80		Euro 0,45 L. 880	Euro 0,45 L. 880	Impianto meccanografico del 03/10/1985	
Notifica						Partita		703			

L'intestazione alla data della richiesta deriva dai seguenti atti:

Situazione degli intestati dall'impianto meccanografico

N.	DATI ANAGRAFICI	CODICE FISCALE	DIRITTI E ONERI REALI
1	COMUNE DI CABRAS		(1) Proprieta` per 1000/1000
DATI DERIVANTI DA		Impianto meccanografico del 03/10/1985	

Unità immobiliari n. 1

Visura telematica esente per fini istituzionali

* Codice Fiscale Validato in Anagrafe Tributaria

Visura storica per immobile

Situazione degli atti informatizzati dall'impianto meccanografico al 21/11/2017

Data: 21/11/2017 - Ora: 16.56.01 Segue

Visura n.: T319923 Pag: 1

Dati della richiesta	Comune di CABRAS (Codice: B314A)
Catasto Terreni	Sezione di CABRAS (Provincia di ORISTANO)
	Foglio: 80 Particella: 60

INTESTATO

1	COMUNE DI CABRAS	(1) Proprieta` per 1000/1000
---	------------------	------------------------------

Situazione dell'Immobile dal 08/03/2007

N.	DATI IDENTIFICATIVI			DATI CLASSAMENTO						DATI DERIVANTI DA	
	Foglio	Particella	Sub	Porz	Qualità Classe	Superficie(m²)		Deduz	Reddito		Tabella di variazione del 08/03/2007 protocollo n. OR0045198 in atti dal 08/03/2007 TRASMISSIONE DATI AI SENSI DEL DECRETO 262 DEL 3 OTTOBRE 2006 (n. 16745.1/2007)
						ha are ca			Dominicale	Agrario	
1	80	60		AA	SEMINATIVO 3	35 00			Euro 5,42	Euro 3,62	
				AB	INCOLT U PROD	1 27 65			Euro 0,66	Euro 0,66	
Notifica						Partita					
Annotazioni				variazione colturale ex d.l. n. 262/06 - qualità dichiarata o parificata a coltura presente nel quadro tariffario							

Situazione dell'Immobile dall'impianto meccanografico

N.	DATI IDENTIFICATIVI			DATI CLASSAMENTO						DATI DERIVANTI DA
	Foglio	Particella	Sub	Porz	Qualità Classe	Superficie(m²)	Deduz	Reddito		
						ha are ca		Dominicale	Agrario	
1	80	60		-	INCOLT PROD U	1 62 65		Euro 0,84 L. 1.627	Euro 0,84 L. 1.627	Impianto meccanografico del 03/10/1985
Notifica					Partita		703			

L'intestazione alla data della richiesta deriva dai seguenti atti:



Direzione Provinciale di Oristano
Ufficio Provinciale - Territorio
Servizi Catastali

Visura storica per immobile

Situazione degli atti informatizzati dall'impianto meccanografico al 21/11/2017

Data: 21/11/2017 - Ora: 16.56.01 Fine

Visura n.: T319923 Pag: 2

Situazione degli intestati dall'impianto meccanografico

N.	DATI ANAGRAFICI	CODICE FISCALE	DIRITTI E ONERI REALI
1	COMUNE DI CABRAS		(1) Proprieta` per 1000/1000
DATI DERIVANTI DA		Impianto meccanografico del 03/10/1985	

Unità immobiliari n. 1

Visura telematica esente per fini istituzionali

* Codice Fiscale Validato in Anagrafe Tributaria

Visura storica per immobile

Situazione degli atti informatizzati dall'impianto meccanografico al 21/11/2017

Data: 21/11/2017 - Ora: 17.01.51

Segue

Visura n.: T323506 Pag: 1

Dati della richiesta	Comune di CABRAS (Codice: B314A)
Catasto Terreni	Sezione di CABRAS (Provincia di ORISTANO)
	Foglio: 80 Particella: 120

INTESTATO

1	COMUNE DI CABRAS	(1) Proprieta` per 1000/1000
---	------------------	------------------------------

Situazione dell'Immobile dal 14/12/2011

N.	DATI IDENTIFICATIVI			DATI CLASSAMENTO						DATI DERIVANTI DA	
	Foglio	Particella	Sub	Porz	Qualità Classe	Superficie(m²)		Deduz	Reddito		Tabella di variazione del 14/12/2011 protocollo n. OR0212429 in atti dal 14/12/2011 TRASMISSIONE DATI AGEA AI SENSI DEL DL 3.10.2006 N.262 (n. 8875.1/2011)
						ha are ca			Dominicale	Agrario	
1	80	120		AA	PASCOLO U ARB	57	00		Euro 7,36	Euro 4,71	
				AB	PASCOLO 4	13	45		Euro 0,83	Euro 0,35	
Notifica						Partita					
Annotazioni				di stadio: VARIAZIONE COLTURALE ESEGUITA AI SENSI DEL DL 3.10.2006 N. 262, CONVERTITO CON MODIFICAZIONI NELLA LEGGE 24.11.2006 N. 286 E SUCCESSIVE MODIFICAZIONI (ANNO 2011) PORZIONE AA: CLASSAMENTO PER PARIFICAZIONE CON LA QUALITA` 91 - PASCOLO , CLASSE 03							

Situazione dell'Immobile dall'impianto meccanografico

N.	DATI IDENTIFICATIVI			DATI CLASSAMENTO						DATI DERIVANTI DA
	Foglio	Particella	Sub	Porz	Qualità Classe	Superficie(m²)	Deduz	Reddito		
						ha are ca		Dominicale	Agrario	
1	80	120		-	PASCOLO 4	70 45		Euro 4,37 L. 8.454	Euro 1,82 L. 3.523	Impianto meccanografico del 03/10/1985
Notifica					Partita		703			

L'intestazione alla data della richiesta deriva dai seguenti atti:



Direzione Provinciale di Oristano
Ufficio Provinciale - Territorio
Servizi Catastali

Visura storica per immobile

Situazione degli atti informatizzati dall'impianto meccanografico al 21/11/2017

Data: 21/11/2017 - Ora: 17.01.51 Fine

Visura n.: T323506 Pag: 2

Situazione degli intestati dall'impianto meccanografico

N.	DATI ANAGRAFICI	CODICE FISCALE	DIRITTI E ONERI REALI
1	COMUNE DI CABRAS		(1) Proprieta` per 1000/1000
DATI DERIVANTI DA		Impianto meccanografico del 03/10/1985	

Unità immobiliari n. 1

Visura telematica esente per fini istituzionali

* Codice Fiscale Validato in Anagrafe Tributaria

Visura storica per immobile

Data: 21/11/2017 - Ora: 16.51.37

Segue

Visura n.: T317107 Pag: 1

Situazione degli atti informatizzati dall'impianto meccanografico al 21/11/2017

Dati della richiesta	Comune di CABRAS (Codice: B314A)
Catasto Terreni	Sezione di CABRAS (Provincia di ORISTANO)
	Foglio: 80 Particella: 209

INTESTATO

1	COMUNE DI CABRAS		(1) Proprieta` per 1000/1000
---	------------------	--	------------------------------

Situazione dell'Immobile dal 08/03/2007

N.	DATI IDENTIFICATIVI			DATI CLASSAMENTO						DATI DERIVANTI DA	
	Foglio	Particella	Sub	Porz	Qualità Classe	Superficie(m²)		Deduz	Reddito		Tabella di variazione del 08/03/2007 protocollo n. OR0045203 in atti dal 08/03/2007 TRASMISSIONE DATI AI SENSI DEL DECRETO 262 DEL 3 OTTOBRE 2006 (n. 16750.1/2007)
						ha are ca			Dominicale	Agrario	
1	80	209		AA	SEMINATIVO 3	2	80 00		Euro 43,38	Euro 28,92	
				AB	INCOLT U PROD	4	95 65		Euro 2,56	Euro 2,56	
Notifica						Partita					
Annotazioni				ex mapp 32 sub/a - variazione colturale ex d.l. n. 262/06 - qualità dichiarata o parificata a coltura presente nel quadro tariffario							

Situazione dell'Immobile dal 23/07/2001

N.	DATI IDENTIFICATIVI			DATI CLASSAMENTO						DATI DERIVANTI DA	
	Foglio	Particella	Sub	Porz	Qualità Classe	Superficie(m²)		Deduz	Reddito		
						ha	are ca		Dominicale	Agrario	
1	80	209		-	INCOLT PROD U	7	75 65		Euro 4,01 L. 7.757	Euro 4,01 L. 7.757	FRAZIONAMENTO del 29/06/1979 protocollo n. 96832 in atti dal 23/07/2001 (n. 30.1/1979)
Notifica						Partita					
Annotazioni				ex mapp 32 sub/a							

Nella variazione sono stati soppressi i seguenti immobili:

- foglio 80 particella 32

Sono stati inoltre variati i seguenti immobili:

- foglio 80 particella 210 - foglio 80 particella 211

L'intestazione alla data della richiesta deriva dai seguenti atti:

Visura storica per immobile

Data: 21/11/2017 - Ora: 16.51.37 Fine

Visura n.: T317107 Pag: 2

Situazione degli atti informatizzati dall'impianto meccanografico al 21/11/2017

Situazione degli intestati relativa ad atto del 29/06/1979 (antecedente all'impianto meccanografico)

N.	DATI ANAGRAFICI	CODICE FISCALE	DIRITTI E ONERI REALI
1	COMUNE DI CABRAS		(1) Proprieta` per 1000/1000
DATI DERIVANTI DA		FRAZIONAMENTO del 29/06/1979 protocollo n. 96832 in atti dal 23/07/2001 Registrazione: (n. 30.1/1979)	

Situazione dell'immobile che ha originato il precedente dall'impianto meccanografico

N.	DATI IDENTIFICATIVI			DATI CLASSAMENTO					DATI DERIVANTI DA	
	Foglio	Particella	Sub	Porz	Qualità Classe	Superficie(m²)	Deduz	Reddito		
						ha are ca		Dominicale	Agrario	
1	80	32		-	INCOLT U PROD	7 88 55		L. 7.886	L. 7.886	Impianto meccanografico del 03/10/1985
Notifica						Partita	703			

L'intestazione alla data della richiesta deriva dai seguenti atti:

Situazione degli intestati dall'impianto meccanografico

N.	DATI ANAGRAFICI	CODICE FISCALE	DIRITTI E ONERI REALI
1	COMUNE DI CABRAS		fino al 29/06/1979
DATI DERIVANTI DA		Impianto meccanografico del 03/10/1985	

Unità immobiliari n. 1

Visura telematica esente per fini istituzionali

* Codice Fiscale Validato in Anagrafe Tributaria

Visura storica per immobile

Situazione degli atti informatizzati dall'impianto meccanografico al 21/11/2017

Data: 21/11/2017 - Ora: 16.52.28 Segue

Visura n.: T317653 Pag: 1

Dati della richiesta	Comune di CABRAS (Codice: B314A)
Catasto Terreni	Sezione di CABRAS (Provincia di ORISTANO)
	Foglio: 80 Particella: 210

INTESTATO

1	DEMANIO DELLO STATO con sede in ROMA	80193210582*	(1) Proprieta` per 1000/1000
---	--------------------------------------	--------------	------------------------------

Situazione dell'Immobile dal 23/07/2001

N.	DATI IDENTIFICATIVI			DATI CLASSAMENTO						DATI DERIVANTI DA
	Foglio	Particella	Sub	Porz	Qualità Classe	Superficie(m²)	Deduz	Reddito		
						ha are ca		Dominicale	Agrario	
1	80	210		-	INCOLT U PROD	02 30		Euro 0,01 L. 23	Euro 0,01 L. 23	FRAZIONAMENTO del 29/06/1979 protocollo n. 96832 in atti dal 23/07/2001 (n. 30.1/1979)
Notifica						Partita				
Annotazioni				ex mapp 32 sub/b						

Nella variazione sono stati soppressi i seguenti immobili:

- foglio 80 particella 32

Sono stati inoltre variati i seguenti immobili:

- foglio 80 particella 209 - foglio 80 particella 211

L'intestazione alla data della richiesta deriva dai seguenti atti:

Situazione degli intestati dal 24/09/1991

N.	DATI ANAGRAFICI	CODICE FISCALE	DIRITTI E ONERI REALI
1	DEMANIO DELLO STATO con sede in ROMA	80193210582	(1) Proprieta` per 1000/1000
DATI DERIVANTI DA		RETTIFICA DI INTESTAZIONE ALL'ATTUALITA' del 24/09/1991 protocollo n. OR0019150 in atti dal 13/03/2013 Registrazione: Sede: RETTIFICA INTESTAZIONE (n. 1035.1/2013)	

Situazione degli intestati dal 24/09/1991

N.	DATI ANAGRAFICI	CODICE FISCALE	DIRITTI E ONERI REALI
1	CAMEDDA PINNA Mariannica nata a CABRAS il 11/12/1896		(1) Proprieta` per 2/4 fino al 24/09/1991
2	MADEDDU Gaetano nato a CABRAS il 12/10/1919	MDDGTN19R12B314Y*	(1) Proprieta` per 1/4 fino al 24/09/1991
3	MADEDDU Giuseppe Antonio nato a CABRAS il 21/01/1931		(1) Proprieta` per 1/4 fino al 24/09/1991
DATI DERIVANTI DA		DECRETO (DISPOSIZIONI DELLE AUTORITA') del 24/09/1991 protocollo n. 96922 Voltura in atti dal 23/07/2001 Repertorio n.: 384 Rogante: PREF. PROV. OR Sede: ORISTANO Registrazione: UR Sede: ORISTANO n: 1674 del 07/10/1991 ESPROPRIO (n. 253.1/1992)	



Direzione Provinciale di Oristano
Ufficio Provinciale - Territorio
Servizi Catastali

Visura storica per immobile

Situazione degli atti informatizzati dall'impianto meccanografico al 21/11/2017

Data: 21/11/2017 - Ora: 16.52.28 Fine

Visura n.: T317653 Pag: 2

Situazione degli intestati relativa ad atto del 29/06/1979 (antecedente all'impianto meccanografico)

N.	DATI ANAGRAFICI	CODICE FISCALE	DIRITTI E ONERI REALI
1	COMUNE DI CABRAS		fino al 24/09/1991
DATI DERIVANTI DA		FRAZIONAMENTO del 29/06/1979 protocollo n. 96832 in atti dal 23/07/2001 Registrazione: (n. 30.1/1979)	

Situazione dell'immobile che ha originato il precedente dall'impianto meccanografico

N.	DATI IDENTIFICATIVI			DATI CLASSAMENTO					DATI DERIVANTI DA	
	Foglio	Particella	Sub	Porz	Qualità Classe	Superficie(m²)		Deduz	Reddito	
						ha are ca			Dominicale	Agrario
1	80	32		-	INCOLT PROD U	7	88 55		L. 7.886	L. 7.886
Impianto meccanografico del 03/10/1985										
Notifica					Partita		703			

L'intestazione alla data della richiesta deriva dai seguenti atti:

Situazione degli intestati dall'impianto meccanografico

N.	DATI ANAGRAFICI	CODICE FISCALE	DIRITTI E ONERI REALI
1	COMUNE DI CABRAS		fino al 29/06/1979
DATI DERIVANTI DA		Impianto meccanografico del 03/10/1985	

Unità immobiliari n. 1

Visura telematica esente per fini istituzionali

* Codice Fiscale Validato in Anagrafe Tributaria

Visura storica per immobile

Situazione degli atti informatizzati dall'impianto meccanografico al 21/11/2017

Data: 21/11/2017 - Ora: 16.53.05 Segue

Visura n.: T318051 Pag: 1

Dati della richiesta	Comune di CABRAS (Codice: B314A)
Catasto Terreni	Sezione di CABRAS (Provincia di ORISTANO)
	Foglio: 80 Particella: 211

INTESTATO

1	DEMANIO DELLO STATO con sede in ROMA	80193210582*	(1) Proprieta` per 1000/1000
---	--------------------------------------	--------------	------------------------------

Situazione dell'Immobile dal 23/07/2001

N.	DATI IDENTIFICATIVI			DATI CLASSAMENTO						DATI DERIVANTI DA
	Foglio	Particella	Sub	Porz	Qualità Classe	Superficie(m²)	Deduz	Reddito		
						ha are ca		Dominicale	Agrario	
1	80	211		-	INCOLT PROD U	10 60		Euro 0,05 L. 106	Euro 0,05 L. 106	FRAZIONAMENTO del 29/06/1979 protocollo n. 96832 in atti dal 23/07/2001 (n. 30.1/1979)
Notifica						Partita				
Annotazioni				ex mapp 32 sub/c						

Nella variazione sono stati soppressi i seguenti immobili:

- foglio 80 particella 32

Sono stati inoltre variati i seguenti immobili:

- foglio 80 particella 209 - foglio 80 particella 210

L'intestazione alla data della richiesta deriva dai seguenti atti:

Situazione degli intestati dal 24/09/1991

N.	DATI ANAGRAFICI	CODICE FISCALE	DIRITTI E ONERI REALI
1	DEMANIO DELLO STATO con sede in ROMA	80193210582	(1) Proprieta` per 1000/1000
DATI DERIVANTI DA		RETTIFICA DI INTESTAZIONE ALL'ATTUALITA' del 24/09/1991 protocollo n. OR0019150 in atti dal 13/03/2013 Registrazione: Sede: RETTIFICA INTESTAZIONE (n. 1035.1/2013)	

Situazione degli intestati dal 24/09/1991

N.	DATI ANAGRAFICI	CODICE FISCALE	DIRITTI E ONERI REALI
1	CAMEDDA PINNA Mariannica nata a CABRAS il 11/12/1896		(1) Proprieta` per 2/4 fino al 24/09/1991
2	MADEDDU Gaetano nato a CABRAS il 12/10/1919	MDDGTN19R12B314Y*	(1) Proprieta` per 1/4 fino al 24/09/1991
3	MADEDDU Giuseppe Antonio nato a CABRAS il 21/01/1931		(1) Proprieta` per 1/4 fino al 24/09/1991
DATI DERIVANTI DA		DECRETO (DISPOSIZIONI DELLE AUTORITA') del 24/09/1991 protocollo n. 96922 Voltura in atti dal 23/07/2001 Repertorio n.: 384 Rogante: PREF. PROV. OR Sede: ORISTANO Registrazione: UR Sede: ORISTANO n: 1674 del 07/10/1991 ESPROPRIO (n. 253.1/1992)	

Visura storica per immobile

Situazione degli atti informatizzati dall'impianto meccanografico al 21/11/2017

Data: 21/11/2017 - Ora: 16.53.06 Fine

Visura n.: T318051 Pag: 2

Situazione degli intestati relativa ad atto del 29/06/1979 (antecedente all'impianto meccanografico)

N.	DATI ANAGRAFICI	CODICE FISCALE	DIRITTI E ONERI REALI
1	COMUNE DI CABRAS		fino al 24/09/1991
DATI DERIVANTI DA		FRAZIONAMENTO del 29/06/1979 protocollo n. 96832 in atti dal 23/07/2001 Registrazione: (n. 30.1/1979)	

Situazione dell'immobile che ha originato il precedente dall'impianto meccanografico

N.	DATI IDENTIFICATIVI			DATI CLASSAMENTO					DATI DERIVANTI DA	
	Foglio	Particella	Sub	Porz	Qualità Classe	Superficie(m²)	Deduz	Reddito		
						ha are ca		Dominicale	Agrario	
1	80	32		-	INCOLT PROD U	7 88 55		L. 7.886	L. 7.886	Impianto meccanografico del 03/10/1985
Notifica		Partita				703				

L'intestazione alla data della richiesta deriva dai seguenti atti:

Situazione degli intestati dall'impianto meccanografico

N.	DATI ANAGRAFICI	CODICE FISCALE	DIRITTI E ONERI REALI
1	COMUNE DI CABRAS		fino al 29/06/1979
DATI DERIVANTI DA		Impianto meccanografico del 03/10/1985	

Unità immobiliari n. 1

Visura telematica esente per fini istituzionali

* Codice Fiscale Validato in Anagrafe Tributaria

Visura storica per immobile

Situazione degli atti informatizzati dall'impianto meccanografico al 21/11/2017

Data: 21/11/2017 - Ora: 17.03.49

Segue

Visura n.: T324593 Pag: 1

Dati della richiesta	Comune di CABRAS (Codice: B314A)
Catasto Terreni	Sezione di CABRAS (Provincia di ORISTANO)
	Foglio: 80 Particella: 212

INTESTATO

1	COMUNE DI CABRAS		(1) Proprieta` per 1000/1000
---	------------------	--	------------------------------

Situazione dell'Immobile dal 23/07/2001

N.	DATI IDENTIFICATIVI			DATI CLASSAMENTO						DATI DERIVANTI DA	
	Foglio	Particella	Sub	Porz	Qualità Classe	Superficie(m²)	Deduz	Reddito			
						ha are ca		Dominicale	Agrario		
1	80	212		-	STAGN PESCA	86 75				FRAZIONAMENTO del 29/06/1979 protocollo n. 96833 in atti dal 23/07/2001 (n. 30.1/1979)	
Notifica						Partita					
Annotazioni				ex mapp 132 sub/a							

Nella variazione sono stati soppressi i seguenti immobili:

- foglio 80 particella 132

Sono stati inoltre variati i seguenti immobili:

- foglio 80 particella 213

L'intestazione alla data della richiesta deriva dai seguenti atti:

Situazione degli intestati relativa ad atto del 29/06/1979 (antecedente all'impianto meccanografico)

N.	DATI ANAGRAFICI	CODICE FISCALE	DIRITTI E ONERI REALI
1	COMUNE DI CABRAS		(1) Proprieta` per 1000/1000
DATI DERIVANTI DA		FRAZIONAMENTO del 29/06/1979 protocollo n. 96833 in atti dal 23/07/2001 Registrazione: (n. 30.1/1979)	

Situazione dell'immobile che ha originato il precedente dall'impianto meccanografico

N.	DATI IDENTIFICATIVI			DATI CLASSAMENTO					DATI DERIVANTI DA	
	Foglio	Particella	Sub	Porz	Qualità Classe	Superficie(m²)	Deduz	Reddito		
						ha are ca		Dominicale	Agrario	
1	80	132		-	STAGN PESCA	1 21 45				Impianto meccanografico del 03/10/1985



Direzione Provinciale di Oristano
Ufficio Provinciale - Territorio
Servizi Catastali

Visura storica per immobile

Situazione degli atti informatizzati dall'impianto meccanografico al 21/11/2017

Data: 21/11/2017 - Ora: 17.03.49 Fine

Visura n.: T324593 Pag: 2

Notifica		Partita	703		
-----------------	--	----------------	-----	--	--

L'intestazione alla data della richiesta deriva dai seguenti atti:

Situazione degli intestati dall'impianto meccanografico

N.	DATI ANAGRAFICI	CODICE FISCALE	DIRITTI E ONERI REALI
1	COMUNE DI CABRAS		fino al 29/06/1979
DATI DERIVANTI DA		Impianto meccanografico del 03/10/1985	

Unità immobiliari n. 1

Visura telematica esente per fini istituzionali

* Codice Fiscale Validato in Anagrafe Tributaria

Visura storica per immobile

Data: 21/11/2017 - Ora: 17.04.30 Segue

Visura n.: T325007 Pag: 1

Situazione degli atti informatizzati dall'impianto meccanografico al 21/11/2017

Dati della richiesta	Comune di CABRAS (Codice: B314A)
Catasto Terreni	Sezione di CABRAS (Provincia di ORISTANO)
	Foglio: 80 Particella: 213

INTESTATO

1	DEMANIO DELLO STATO con sede in ROMA	80193210582*	(1) Proprieta` per 1000/1000
---	--------------------------------------	--------------	------------------------------

Situazione dell'Immobile dal 23/07/2001

N.	DATI IDENTIFICATIVI			DATI CLASSAMENTO						DATI DERIVANTI DA	
	Foglio	Particella	Sub	Porz	Qualità Classe	Superficie(m²)	Deduz	Reddito			
						ha are ca		Dominicale	Agrario		
1	80	213		-	STAGN PESCA	34 70				FRAZIONAMENTO del 29/06/1979 protocollo n. 96833 in atti dal 23/07/2001 (n. 30.1/1979)	
Notifica						Partita					
Annotazioni				ex mapp 132 sub/b							

Nella variazione sono stati soppressi i seguenti immobili:

- foglio 80 particella 132

Sono stati inoltre variati i seguenti immobili:

- foglio 80 particella 212

L'intestazione alla data della richiesta deriva dai seguenti atti:

Situazione degli intestati dal 24/09/1991

N.	DATI ANAGRAFICI	CODICE FISCALE	DIRITTI E ONERI REALI
1	DEMANIO DELLO STATO con sede in ROMA	80193210582	(1) Proprieta` per 1000/1000
DATI DERIVANTI DA		RETTIFICA DI INTESTAZIONE ALL'ATTUALITA' del 24/09/1991 protocollo n. OR0019150 in atti dal 13/03/2013 Registrazione: Sede: RETTIFICA INTESTAZIONE (n. 1035.1/2013)	

Situazione degli intestati dal 24/09/1991

N.	DATI ANAGRAFICI	CODICE FISCALE	DIRITTI E ONERI REALI
1	CAMEDDA PINNA Mariannica nata a CABRAS il 11/12/1896		(1) Proprieta` per 2/4 fino al 24/09/1991
2	MADEDDU Gaetano nato a CABRAS il 12/10/1919	MDDGTN19R12B314Y*	(1) Proprieta` per 1/4 fino al 24/09/1991
3	MADEDDU Giuseppe Antonio nato a CABRAS il 21/01/1931		(1) Proprieta` per 1/4 fino al 24/09/1991
DATI DERIVANTI DA		DECRETO (DISPOSIZIONI DELLE AUTORITA') del 24/09/1991 protocollo n. 96922 Voltura in atti dal 23/07/2001 Repertorio n.: 384 Rogante: PREF. PROV. OR Sede: ORISTANO Registrazione: UR Sede: ORISTANO n: 1674 del 07/10/1991 ESPROPRIO (n. 253.1/1992)	

Visura storica per immobile

Situazione degli atti informatizzati dall'impianto meccanografico al 21/11/2017

Data: 21/11/2017 - Ora: 17.04.30 Fine

Visura n.: T325007 Pag: 2

Situazione degli intestati relativa ad atto del 29/06/1979 (antecedente all'impianto meccanografico)

N.	DATI ANAGRAFICI	CODICE FISCALE	DIRITTI E ONERI REALI
1	COMUNE DI CABRAS		fino al 24/09/1991
DATI DERIVANTI DA		FRAZIONAMENTO del 29/06/1979 protocollo n. 96833 in atti dal 23/07/2001 Registrazione: (n. 30.1/1979)	

Situazione dell'immobile che ha originato il precedente dall'impianto meccanografico

N.	DATI IDENTIFICATIVI			DATI CLASSAMENTO						DATI DERIVANTI DA
	Foglio	Particella	Sub	Porz	Qualità Classe	Superficie(m²)	Deduz	Reddito		
						ha are ca		Dominicale	Agrario	
1	80	132		-	STAGN PESCA	1 21 45				Impianto meccanografico del 03/10/1985
Notifica						Partita	703			

L'intestazione alla data della richiesta deriva dai seguenti atti:

Situazione degli intestati dall'impianto meccanografico

N.	DATI ANAGRAFICI	CODICE FISCALE	DIRITTI E ONERI REALI
1	COMUNE DI CABRAS		fino al 29/06/1979
DATI DERIVANTI DA		Impianto meccanografico del 03/10/1985	

Unità immobiliari n. 1

Visura telematica esente per fini istituzionali

* Codice Fiscale Validato in Anagrafe Tributaria

Visura storica per immobile

Situazione degli atti informatizzati dall'impianto meccanografico al 21/11/2017

Data: 21/11/2017 - Ora: 16.59.16 Segue

Visura n.: T321967 Pag: 1

Dati della richiesta	Comune di CABRAS (Codice: B314A)
Catasto Terreni	Sezione di CABRAS (Provincia di ORISTANO)
	Foglio: 80 Particella: 214

INTESTATO

1	COMUNE DI CABRAS		(1) Proprieta` per 1000/1000
---	------------------	--	------------------------------

Situazione dell'Immobile dal 23/07/2001

N.	DATI IDENTIFICATIVI			DATI CLASSAMENTO						DATI DERIVANTI DA	
	Foglio	Particella	Sub	Porz	Qualità Classe	Superficie(m²)	Deduz	Reddito			
						ha are ca		Dominicale	Agrario		
1	80	214		-	STAGN PESCA	37 20				FRAZIONAMENTO del 29/06/1979 protocollo n. 96834 in atti dal 23/07/2001 (n. 30.1/1979)	
Notifica						Partita					
Annotazioni				ex mapp 104 sub/a							

Nella variazione sono stati soppressi i seguenti immobili:

- foglio 80 particella 104

Sono stati inoltre variati i seguenti immobili:

- foglio 80 particella 215

L'intestazione alla data della richiesta deriva dai seguenti atti:

Situazione degli intestati relativa ad atto del 29/06/1979 (antecedente all'impianto meccanografico)

N.	DATI ANAGRAFICI	CODICE FISCALE	DIRITTI E ONERI REALI
1	COMUNE DI CABRAS		(1) Proprieta` per 1000/1000
DATI DERIVANTI DA		FRAZIONAMENTO del 29/06/1979 protocollo n. 96834 in atti dal 23/07/2001 Registrazione: (n. 30.1/1979)	

Situazione dell'immobile che ha originato il precedente dall'impianto meccanografico

N.	DATI IDENTIFICATIVI			DATI CLASSAMENTO					DATI DERIVANTI DA	
	Foglio	Particella	Sub	Porz	Qualità Classe	Superficie(m²)	Deduz	Reddito		
						ha are ca		Dominicale	Agrario	
1	80	104		-	STAGN PESCA	44 60				Impianto meccanografico del 03/10/1985



Direzione Provinciale di Oristano
Ufficio Provinciale - Territorio
Servizi Catastali

Visura storica per immobile

Situazione degli atti informatizzati dall'impianto meccanografico al 21/11/2017

Data: 21/11/2017 - Ora: 16.59.17 Fine

Visura n.: T321967 Pag: 2

Notifica		Partita	703		
----------	--	---------	-----	--	--

L'intestazione alla data della richiesta deriva dai seguenti atti:

Situazione degli intestati dall'impianto meccanografico

N.	DATI ANAGRAFICI	CODICE FISCALE	DIRITTI E ONERI REALI
1	COMUNE DI CABRAS		fino al 29/06/1979
DATI DERIVANTI DA		Impianto meccanografico del 03/10/1985	

Unità immobiliari n. 1

Visura telematica esente per fini istituzionali

* Codice Fiscale Validato in Anagrafe Tributaria

Visura storica per immobile

Situazione degli atti informatizzati dall'impianto meccanografico al 21/11/2017

Data: 21/11/2017 - Ora: 17.00.33

Segue

Visura n.: T322749 Pag: 1

Dati della richiesta	Comune di CABRAS (Codice: B314A)
Catasto Terreni	Sezione di CABRAS (Provincia di ORISTANO)
	Foglio: 80 Particella: 215

INTESTATO

1	DEMANIO DELLO STATO con sede in ROMA	80193210582*	(1) Proprieta` per 1000/1000
---	--------------------------------------	--------------	------------------------------

Situazione dell'Immobile dal 23/07/2001

N.	DATI IDENTIFICATIVI			DATI CLASSAMENTO						DATI DERIVANTI DA	
	Foglio	Particella	Sub	Porz	Qualità Classe	Superficie(m²)	Deduz	Reddito			
						ha are ca		Dominicale	Agrario		
1	80	215		-	STAGN PESCA	07 40				FRAZIONAMENTO del 29/06/1979 protocollo n. 96834 in atti dal 23/07/2001 (n. 30.1/1979)	
Notifica						Partita					
Annotazioni				ex mapp 104 sub/b							

Nella variazione sono stati soppressi i seguenti immobili:

- foglio 80 particella 104

Sono stati inoltre variati i seguenti immobili:

- foglio 80 particella 214

L'intestazione alla data della richiesta deriva dai seguenti atti:

Situazione degli intestati dal 24/09/1991

N.	DATI ANAGRAFICI	CODICE FISCALE	DIRITTI E ONERI REALI
1	DEMANIO DELLO STATO con sede in ROMA	80193210582	(1) Proprieta` per 1000/1000
DATI DERIVANTI DA	RETTIFICA DI INTESTAZIONE ALL'ATTUALITA' del 24/09/1991 protocollo n. OR0019150 in atti dal 13/03/2013 Registrazione: Sede: RETTIFICA INTESTAZIONE (n. 1035.1/2013)		

Situazione degli intestati dal 24/09/1991

N.	DATI ANAGRAFICI	CODICE FISCALE	DIRITTI E ONERI REALI
1	CAMEDDA PINNA Mariannica nata a CABRAS il 11/12/1896		(1) Proprieta` per 2/4 fino al 24/09/1991
2	MADEDDU Gaetano nato a CABRAS il 12/10/1919	MDDGTN19R12B314Y*	(1) Proprieta` per 1/4 fino al 24/09/1991
3	MADEDDU Giuseppe Antonio nato a CABRAS il 21/01/1931		(1) Proprieta` per 1/4 fino al 24/09/1991
DATI DERIVANTI DA	DECRETO (DISPOSIZIONI DELLE AUTORITA') del 24/09/1991 protocollo n. 96922 Voltura in atti dal 23/07/2001 Repertorio n.: 384 Rogante: PREF. PROV. OR Sede: ORISTANO Registrazione: UR Sede: ORISTANO n: 1674 del 07/10/1991 ESPROPRIO (n. 253.1/1992)		

Visura storica per immobile

Situazione degli atti informatizzati dall'impianto meccanografico al 21/11/2017

Data: 21/11/2017 - Ora: 17.00.33 Fine

Visura n.: T322749 Pag: 2

Situazione degli intestati relativa ad atto del 29/06/1979 (antecedente all'impianto meccanografico)

N.	DATI ANAGRAFICI	CODICE FISCALE	DIRITTI E ONERI REALI
1	COMUNE DI CABRAS		fino al 24/09/1991
DATI DERIVANTI DA		FRAZIONAMENTO del 29/06/1979 protocollo n. 96834 in atti dal 23/07/2001 Registrazione: (n. 30.1/1979)	

Situazione dell'immobile che ha originato il precedente dall'impianto meccanografico

N.	DATI IDENTIFICATIVI			DATI CLASSAMENTO					DATI DERIVANTI DA	
	Foglio	Particella	Sub	Porz	Qualità Classe	Superficie(m²)	Deduz	Reddito		
						ha are ca		Dominicale	Agrario	
1	80	104		-	STAGN PESCA	44 60				Impianto meccanografico del 03/10/1985
Notifica						Partita	703			

L'intestazione alla data della richiesta deriva dai seguenti atti:

Situazione degli intestati dall'impianto meccanografico

N.	DATI ANAGRAFICI	CODICE FISCALE	DIRITTI E ONERI REALI
1	COMUNE DI CABRAS		fino al 29/06/1979
DATI DERIVANTI DA		Impianto meccanografico del 03/10/1985	

Unità immobiliari n. 1

Visura telematica esente per fini istituzionali

* Codice Fiscale Validato in Anagrafe Tributaria

Visura storica per immobile

Situazione degli atti informatizzati dall'impianto meccanografico al 21/11/2017

Data: 21/11/2017 - Ora: 17.07.26

Segue

Visura n.: T326790 Pag: 1

Dati della richiesta	Comune di CABRAS (Codice: B314A)
Catasto Terreni	Sezione di CABRAS (Provincia di ORISTANO)
	Foglio: 80 Particella: 216

INTESTATO

1	COMUNE DI CABRAS		(1) Proprieta` per 1000/1000
---	------------------	--	------------------------------

Situazione dell'Immobile dal 08/03/2007

N.	DATI IDENTIFICATIVI			DATI CLASSAMENTO						DATI DERIVANTI DA	
	Foglio	Particella	Sub	Porz	Qualità Classe	Superficie(m²)		Deduz	Reddito		Tabella di variazione del 08/03/2007 protocollo n. OR0045204 in atti dal 08/03/2007 TRASMISSIONE DATI AI SENSI DEL DECRETO 262 DEL 3 OTTOBRE 2006 (n. 16751.1/2007)
						ha are ca			Dominicale	Agrario	
1	80	216		AA	SEMINATIVO 3	24 00			Euro 3,72	Euro 2,48	
				AB	PASCOLO 4	1 56 35			Euro 9,69	Euro 4,04	
Notifica						Partita					
Annotazioni				ex mapp 165 sub/a - variazione colturale ex d.l. n. 262/06 - qualità dichiarata o parificata a coltura presente nel quadro tariffario							

Situazione dell'Immobile dal 23/07/2001

N.	DATI IDENTIFICATIVI			DATI CLASSAMENTO						DATI DERIVANTI DA	
	Foglio	Particella	Sub	Porz	Qualità Classe	Superficie(m²)		Deduz	Reddito		
						ha	are ca		Dominicale	Agrario	
1	80	216		-	PASCOLO 4	1	80 35		Euro 11,18 L. 21.642	Euro 4,66 L. 9.018	FRAZIONAMENTO del 29/06/1979 protocollo n. 96835 in atti dal 23/07/2001 (n. 30.1/1979)
Notifica						Partita					
Annotazioni				ex mapp 165 sub/a							

Nella variazione sono stati soppressi i seguenti immobili:

- foglio 80 particella 165

Sono stati inoltre variati i seguenti immobili:

- foglio 80 particella 217 - foglio 80 particella 218

L'intestazione alla data della richiesta deriva dai seguenti atti:

Visura storica per immobile

Situazione degli atti informatizzati dall'impianto meccanografico al 21/11/2017

Data: 21/11/2017 - Ora: 17.07.26 Fine

Visura n.: T326790 Pag: 2

Situazione degli intestati relativa ad atto del 29/06/1979 (antecedente all'impianto meccanografico)

N.	DATI ANAGRAFICI	CODICE FISCALE	DIRITTI E ONERI REALI
1	COMUNE DI CABRAS		(1) Proprieta` per 1000/1000
DATI DERIVANTI DA		FRAZIONAMENTO del 29/06/1979 protocollo n. 96835 in atti dal 23/07/2001 Registrazione: (n. 30.1/1979)	

Situazione dell'immobile che ha originato il precedente dall'impianto meccanografico

N.	DATI IDENTIFICATIVI			DATI CLASSAMENTO					DATI DERIVANTI DA	
	Foglio	Particella	Sub	Porz	Qualità Classe	Superficie(m²)	Deduz	Reddito		
						ha are ca		Dominicale	Agrario	
1	80	165		-	PASCOLO 4	2 40 45		L. 28.854	L. 12.023	Impianto meccanografico del 03/10/1985
Notifica						Partita	703			

L'intestazione alla data della richiesta deriva dai seguenti atti:

Situazione degli intestati dall'impianto meccanografico

N.	DATI ANAGRAFICI	CODICE FISCALE	DIRITTI E ONERI REALI
1	COMUNE DI CABRAS		fino al 29/06/1979
DATI DERIVANTI DA		Impianto meccanografico del 03/10/1985	

Unità immobiliari n. 1

Visura telematica esente per fini istituzionali

* Codice Fiscale Validato in Anagrafe Tributaria

Visura storica per immobile

Data: 21/11/2017 - Ora: 17.07.55 Segue

Visura n.: T327075 Pag: 1

Situazione degli atti informatizzati dall'impianto meccanografico al 21/11/2017

Dati della richiesta	Comune di CABRAS (Codice: B314A)
Catasto Terreni	Sezione di CABRAS (Provincia di ORISTANO)
	Foglio: 80 Particella: 217

INTESTATO

1	DEMANIO DELLO STATO con sede in ROMA	80193210582*	(1) Proprieta` per 1000/1000
---	--------------------------------------	--------------	------------------------------

Situazione dell'Immobile dal 23/07/2001

N.	DATI IDENTIFICATIVI			DATI CLASSAMENTO						DATI DERIVANTI DA
	Foglio	Particella	Sub	Porz	Qualità Classe	Superficie(m²)	Deduz	Reddito		
						ha are ca		Dominicale	Agrario	
1	80	217		-	PASCOLO 4	41 50		Euro 2,57 L. 4.980	Euro 1,07 L. 2.075	FRAZIONAMENTO del 29/06/1979 protocollo n. 96835 in atti dal 23/07/2001 (n. 30.1/1979)
Notifica						Partita				
Annotazioni				ex mapp 165 sub/b						

Nella variazione sono stati soppressi i seguenti immobili:

- foglio 80 particella 165

Sono stati inoltre variati i seguenti immobili:

- foglio 80 particella 216 - foglio 80 particella 218

L'intestazione alla data della richiesta deriva dai seguenti atti:

Situazione degli intestati dal 24/09/1991

N.	DATI ANAGRAFICI	CODICE FISCALE	DIRITTI E ONERI REALI
1	DEMANIO DELLO STATO con sede in ROMA	80193210582	(1) Proprieta` per 1000/1000
DATI DERIVANTI DA		RETTIFICA DI INTESTAZIONE ALL'ATTUALITA' del 24/09/1991 protocollo n. OR0019150 in atti dal 13/03/2013 Registrazione: Sede: RETTIFICA INTESTAZIONE (n. 1035.1/2013)	

Situazione degli intestati dal 24/09/1991

N.	DATI ANAGRAFICI	CODICE FISCALE	DIRITTI E ONERI REALI
1	CAMEDDA PINNA Mariannica nata a CABRAS il 11/12/1896		(1) Proprieta` per 2/4 fino al 24/09/1991
2	MADEDDU Gaetano nato a CABRAS il 12/10/1919	MDDGTN19R12B314Y*	(1) Proprieta` per 1/4 fino al 24/09/1991
3	MADEDDU Giuseppe Antonio nato a CABRAS il 21/01/1931		(1) Proprieta` per 1/4 fino al 24/09/1991
DATI DERIVANTI DA		DECRETO (DISPOSIZIONI DELLE AUTORITA') del 24/09/1991 protocollo n. 96922 Voltura in atti dal 23/07/2001 Repertorio n.: 384 Rogante: PREF. PROV. OR Sede: ORISTANO Registrazione: UR Sede: ORISTANO n: 1674 del 07/10/1991 ESPROPRIO (n. 253.1/1992)	

Visura storica per immobile

Situazione degli atti informatizzati dall'impianto meccanografico al 21/11/2017

Data: 21/11/2017 - Ora: 17.07.55 Fine

Visura n.: T327075 Pag: 2

Situazione degli intestati relativa ad atto del 29/06/1979 (antecedente all'impianto meccanografico)

N.	DATI ANAGRAFICI	CODICE FISCALE	DIRITTI E ONERI REALI
1	COMUNE DI CABRAS		fino al 24/09/1991
DATI DERIVANTI DA		FRAZIONAMENTO del 29/06/1979 protocollo n. 96835 in atti dal 23/07/2001 Registrazione: (n. 30.1/1979)	

Situazione dell'immobile che ha originato il precedente dall'impianto meccanografico

N.	DATI IDENTIFICATIVI			DATI CLASSAMENTO					DATI DERIVANTI DA	
	Foglio	Particella	Sub	Porz	Qualità Classe	Superficie(m²)	Deduz	Reddito		
						ha are ca		Dominicale	Agrario	
1	80	165		-	PASCOLO 4	2 40 45		L. 28.854	L. 12.023	Impianto meccanografico del 03/10/1985
Notifica					Partita	703				

L'intestazione alla data della richiesta deriva dai seguenti atti:

Situazione degli intestati dall'impianto meccanografico

N.	DATI ANAGRAFICI	CODICE FISCALE	DIRITTI E ONERI REALI
1	COMUNE DI CABRAS		fino al 29/06/1979
DATI DERIVANTI DA		Impianto meccanografico del 03/10/1985	

Unità immobiliari n. 1

Visura telematica esente per fini istituzionali

* Codice Fiscale Validato in Anagrafe Tributaria

Visura storica per immobile

Data: 21/11/2017 - Ora: 17.08.26 Segue

Visura n.: T327407 Pag: 1

Situazione degli atti informatizzati dall'impianto meccanografico al 21/11/2017

Dati della richiesta	Comune di CABRAS (Codice: B314A)
Catasto Terreni	Sezione di CABRAS (Provincia di ORISTANO)
	Foglio: 80 Particella: 218

INTESTATO

1	DEMANIO DELLO STATO con sede in ROMA	80193210582*	(1) Proprieta` per 1000/1000
---	--------------------------------------	--------------	------------------------------

Situazione dell'Immobile dal 23/07/2001

N.	DATI IDENTIFICATIVI			DATI CLASSAMENTO						DATI DERIVANTI DA
	Foglio	Particella	Sub	Porz	Qualità Classe	Superficie(m²)	Deduz	Reddito		
						ha are ca		Dominicale	Agrario	
1	80	218		-	PASCOLO 4	18 60		Euro 1,15 L. 2.232	Euro 0,48 L. 930	FRAZIONAMENTO del 29/06/1979 protocollo n. 96835 in atti dal 23/07/2001 (n. 30.1/1979)
Notifica						Partita				
Annotazioni				ex mapp 165 sub/c						

Nella variazione sono stati soppressi i seguenti immobili:

- foglio 80 particella 165

Sono stati inoltre variati i seguenti immobili:

- foglio 80 particella 216 - foglio 80 particella 217

L'intestazione alla data della richiesta deriva dai seguenti atti:

Situazione degli intestati dal 24/09/1991

N.	DATI ANAGRAFICI	CODICE FISCALE	DIRITTI E ONERI REALI
1	DEMANIO DELLO STATO con sede in ROMA	80193210582	(1) Proprieta` per 1000/1000
DATI DERIVANTI DA		RETTIFICA DI INTESTAZIONE ALL'ATTUALITA' del 24/09/1991 protocollo n. OR0019150 in atti dal 13/03/2013 Registrazione: Sede: RETTIFICA INTESTAZIONE (n. 1035.1/2013)	

Situazione degli intestati dal 24/09/1991

N.	DATI ANAGRAFICI	CODICE FISCALE	DIRITTI E ONERI REALI
1	CAMEDDA PINNA Mariannica nata a CABRAS il 11/12/1896		(1) Proprieta` per 2/4 fino al 24/09/1991
2	MADEDDU Gaetano nato a CABRAS il 12/10/1919	MDDGTN19R12B314Y*	(1) Proprieta` per 1/4 fino al 24/09/1991
3	MADEDDU Giuseppe Antonio nato a CABRAS il 21/01/1931		(1) Proprieta` per 1/4 fino al 24/09/1991
DATI DERIVANTI DA		DECRETO (DISPOSIZIONI DELLE AUTORITA') del 24/09/1991 protocollo n. 96922 Voltura in atti dal 23/07/2001 Repertorio n.: 384 Rogante: PREF. PROV. OR Sede: ORISTANO Registrazione: UR Sede: ORISTANO n: 1674 del 07/10/1991 ESPROPRIO (n. 253.1/1992)	

Visura storica per immobile

Data: 21/11/2017 - Ora: 17.08.26 Fine

Visura n.: T327407 Pag: 2

Situazione degli atti informatizzati dall'impianto meccanografico al 21/11/2017

Situazione degli intestati relativa ad atto del 29/06/1979 (antecedente all'impianto meccanografico)

N.	DATI ANAGRAFICI	CODICE FISCALE	DIRITTI E ONERI REALI
1	COMUNE DI CABRAS		fino al 24/09/1991
DATI DERIVANTI DA		FRAZIONAMENTO del 29/06/1979 protocollo n. 96835 in atti dal 23/07/2001 Registrazione: (n. 30.1/1979)	

Situazione dell'immobile che ha originato il precedente dall'impianto meccanografico

N.	DATI IDENTIFICATIVI			DATI CLASSAMENTO					DATI DERIVANTI DA	
	Foglio	Particella	Sub	Porz	Qualità Classe	Superficie(m²)	Deduz	Reddito		
						ha are ca		Dominicale	Agrario	
1	80	165		-	PASCOLO 4	2 40 45		L. 28.854	L. 12.023	Impianto meccanografico del 03/10/1985
Notifica					Partita	703				

L'intestazione alla data della richiesta deriva dai seguenti atti:

Situazione degli intestati dall'impianto meccanografico

N.	DATI ANAGRAFICI	CODICE FISCALE	DIRITTI E ONERI REALI
1	COMUNE DI CABRAS		fino al 29/06/1979
DATI DERIVANTI DA		Impianto meccanografico del 03/10/1985	

Unità immobiliari n. 1

Visura telematica esente per fini istituzionali

* Codice Fiscale Validato in Anagrafe Tributaria

Visura storica per immobile

Situazione degli atti informatizzati dall'impianto meccanografico al 21/11/2017

Dati della richiesta	Comune di CABRAS (Codice: B314A) Sezione di CABRAS (Provincia di ORISTANO)
Catasto Terreni	Foglio: 80 Particella: 219

INTESTATO

1	COMUNE DI CABRAS		(1) Proprieta` per 1000/1000
---	------------------	--	------------------------------

Situazione dell'Immobile dal 21/12/2009

N.	DATI IDENTIFICATIVI			DATI CLASSAMENTO							DATI DERIVANTI DA	
	Foglio	Particella	Sub	Porz	Qualità Classe	Superficie(m²)			Deduz	Reddito		
						ha	are	ca		Dominicale	Agrario	
1	80	219		AA	INCOLT PROD U	3	28	25		Euro 1,70	Euro 1,70	Tabella di variazione del 21/12/2009 protocollo n. OR0241326 in atti dal 21/12/2009 TRASMISSIONE DATI AGEA AI SENSI DEL DL 3.10.2006 N.262 (n. 6865.1/2009)
				AB	PASCOLO 4	7	00	00		Euro 43,38	Euro 18,08	
				AC	PASCOLO ARB U	1	30	00		Euro 16,78	Euro 10,74	
Notifica								Partita				
Annotazioni				di stadio: VARIAZIONE COLTURALE ESEGUITA AI SENSI DEL DL 3.10.2006 N. 262, CONVERTITO CON MODIFICAZIONI NELLA LEGGE 24.11.2006 N. 286 E SUCCESSIVE MODIFICAZIONI (ANNO 2009) PORZIONE AC: CLASSAMENTO PER PARIFICAZIONE CON LA QUALITA' 91 - PASCOLO , CLASSE 03; di immobile: ex mappa 164 sub/a								

Situazione dell'Immobile dal 23/07/2001

N.	DATI IDENTIFICATIVI			DATI CLASSAMENTO							DATI DERIVANTI DA	
	Foglio	Particella	Sub	Porz	Qualità Classe	Superficie(m²)			Deduz	Reddito		
						ha	are	ca		Dominicale	Agrario	
1	80	219		-	INCOLT PROD U	11	58	25		Euro 5,98 L. 11.583	Euro 5,98 L. 11.583	FRAZIONAMENTO del 29/06/1979 protocollo n. 96848 in atti dal 23/07/2001 (n. 30.1/1979)
Notifica								Partita				
Annotazioni				ex mapp 164 sub/a								

Nella variazione sono stati soppressi i seguenti immobili:

- foglio 80 particella 164

Sono stati inoltre variati i seguenti immobili:

- foglio 80 particella 220

L'intestazione alla data della richiesta deriva dai seguenti atti:

Fine

Situazione degli intestati relativa ad atto del 29/06/1979 (antecedente all'impianto meccanografico)

N.	DATI ANAGRAFICI		CODICE FISCALE	DIRITTI E ONERI REALI
1	COMUNE DI CABRAS			(1) Proprieta` per 1000/1000
DATI DERIVANTI DA		FRAZIONAMENTO del 29/06/1979 protocollo n. 96848 in atti dal 23/07/2001 Registrazione: (n. 30.1/1979)		

Situazione dell'immobile che ha originato il precedente dall'impianto meccanografico

N.	DATI IDENTIFICATIVI			DATI CLASSAMENTO						DATI DERIVANTI DA	
	Foglio	Particella	Sub	Porz	Qualità Classe	Superficie(m²)		Deduz	Reddito		
						ha are ca			Dominicale	Agrario	
1	80	164		-	INCOLT U PROD	11	61 85		L. 11.619	L. 11.619	Impianto meccanografico del 03/10/1985
Notifica						Partita		703			

L'intestazione alla data della richiesta deriva dai seguenti atti:

Situazione degli intestati dall'impianto meccanografico

N.	DATI ANAGRAFICI		CODICE FISCALE	DIRITTI E ONERI REALI
1	COMUNE DI CABRAS			fino al 29/06/1979
DATI DERIVANTI DA		Impianto meccanografico del 03/10/1985		

Unità immobiliari n. 1

Visura telematica esente per fini istituzionali

* Codice Fiscale Validato in Anagrafe Tributaria

Visura storica per immobile

Situazione degli atti informatizzati dall'impianto meccanografico al 21/11/2017

Data: 21/11/2017 - Ora: 17.06.06 Segue

Visura n.: T325964 Pag: 1

Dati della richiesta	Comune di CABRAS (Codice: B314A)
Catasto Terreni	Sezione di CABRAS (Provincia di ORISTANO)
	Foglio: 80 Particella: 220

INTESTATO

1	DEMANIO DELLO STATO con sede in ROMA	80193210582*	(1) Proprieta` per 1000/1000
---	--------------------------------------	--------------	------------------------------

Situazione dell'Immobile dal 23/07/2001

N.	DATI IDENTIFICATIVI			DATI CLASSAMENTO						DATI DERIVANTI DA	
	Foglio	Particella	Sub	Porz	Qualità Classe	Superficie(m²)	Deduz	Reddito			
						ha are ca		Dominicale	Agrario		
1	80	220		-	INCOLT U PROD	03 60		Euro 0,02 L. 36	Euro 0,02 L. 36	FRAZIONAMENTO del 29/06/1979 protocollo n. 96848 in atti dal 23/07/2001 (n. 30.1/1979)	
Notifica						Partita					
Annotazioni				ex mapp 164 sub/b							

Nella variazione sono stati soppressi i seguenti immobili:

- foglio 80 particella 164

Sono stati inoltre variati i seguenti immobili:

- foglio 80 particella 219

L'intestazione alla data della richiesta deriva dai seguenti atti:

Situazione degli intestati dal 24/09/1991

N.	DATI ANAGRAFICI	CODICE FISCALE	DIRITTI E ONERI REALI
1	DEMANIO DELLO STATO con sede in ROMA	80193210582	(1) Proprieta` per 1000/1000
DATI DERIVANTI DA		RETTIFICA DI INTESTAZIONE ALL'ATTUALITA' del 24/09/1991 protocollo n. OR0019150 in atti dal 13/03/2013 Registrazione: Sede: RETTIFICA INTESTAZIONE (n. 1035.1/2013)	

Situazione degli intestati dal 24/09/1991

N.	DATI ANAGRAFICI	CODICE FISCALE	DIRITTI E ONERI REALI
1	CAMEDDA PINNA Mariannica nata a CABRAS il 11/12/1896		(1) Proprieta` per 2/4 fino al 24/09/1991
2	MADEDDU Gaetano nato a CABRAS il 12/10/1919	MDDGTN19R12B314Y*	(1) Proprieta` per 1/4 fino al 24/09/1991
3	MADEDDU Giuseppe Antonio nato a CABRAS il 21/01/1931		(1) Proprieta` per 1/4 fino al 24/09/1991
DATI DERIVANTI DA		DECRETO (DISPOSIZIONI DELLE AUTORITA') del 24/09/1991 protocollo n. 96922 Voltura in atti dal 23/07/2001 Repertorio n.: 384 Rogante: PREF. PROV. OR Sede: ORISTANO Registrazione: UR Sede: ORISTANO n: 1674 del 07/10/1991 ESPROPRIO (n. 253.1/1992)	

Visura storica per immobile

Situazione degli atti informatizzati dall'impianto meccanografico al 21/11/2017

Data: 21/11/2017 - Ora: 17.06.06 Fine

Visura n.: T325964 Pag: 2

Situazione degli intestati relativa ad atto del 29/06/1979 (antecedente all'impianto meccanografico)

N.	DATI ANAGRAFICI	CODICE FISCALE	DIRITTI E ONERI REALI
1	COMUNE DI CABRAS		fino al 24/09/1991
DATI DERIVANTI DA		FRAZIONAMENTO del 29/06/1979 protocollo n. 96848 in atti dal 23/07/2001 Registrazione: (n. 30.1/1979)	

Situazione dell'immobile che ha originato il precedente dall'impianto meccanografico

N.	DATI IDENTIFICATIVI			DATI CLASSAMENTO					DATI DERIVANTI DA	
	Foglio	Particella	Sub	Porz	Qualità Classe	Superficie(m²)	Deduz	Reddito		
						ha are ca		Dominicale	Agrario	
1	80	164		-	INCOLT PROD U	11 61 85		L. 11.619	L. 11.619	Impianto meccanografico del 03/10/1985
Notifica		Partita				703				

L'intestazione alla data della richiesta deriva dai seguenti atti:

Situazione degli intestati dall'impianto meccanografico

N.	DATI ANAGRAFICI	CODICE FISCALE	DIRITTI E ONERI REALI
1	COMUNE DI CABRAS		fino al 29/06/1979
DATI DERIVANTI DA		Impianto meccanografico del 03/10/1985	

Unità immobiliari n. 1

Visura telematica esente per fini istituzionali

* Codice Fiscale Validato in Anagrafe Tributaria

Visura storica per immobile

Situazione degli atti informatizzati dall'impianto meccanografico al 21/11/2017

Data: 21/11/2017 - Ora: 17.13.34

Segue

Visura n.: T330423 Pag: 1

Dati della richiesta	Comune di CABRAS (Codice: B314A)
Catasto Terreni	Sezione di CABRAS (Provincia di ORISTANO)
	Foglio: 81 Particella: 20

INTESTATO

1	COMUNE DI CABRAS con sede in CABRAS	00085490951*	(1) Proprieta` per 1/1
---	-------------------------------------	--------------	------------------------

Situazione dell'Immobile dal 21/12/2009

N.	DATI IDENTIFICATIVI			DATI CLASSAMENTO							DATI DERIVANTI DA	
	Foglio	Particella	Sub	Porz	Qualità Classe	Superficie(m²)			Deduz	Reddito		
						ha are ca				Dominicale	Agrario	
1	81	20		AA	PASCOLO U ARB	106	50	00		Euro 1.375,07	Euro 880,04	Tabella di variazione del 21/12/2009 protocollo n. OR0241327 in atti dal 21/12/2009 TRASMISSIONE DATI AGEA AI SENSI DEL DL 3.10.2006 N.262 (n. 6866.1/2009)
				AB	PASCOLO 4	19	41	05		Euro 120,30	Euro 50,12	
Notifica						Partita						
Annotazioni				di stadio: VARIAZIONE COLTURALE ESEGUITA AI SENSI DEL DL 3.10.2006 N. 262, CONVERTITO CON MODIFICAZIONI NELLA LEGGE 24.11.2006 N. 286 E SUCCESSIVE MODIFICAZIONI (ANNO 2009) PORZIONE AA: CLASSAMENTO PER PARIFICAZIONE CON LA QUALITA' 91 - PASCOLO , CLASSE 03; di immobile: tipo mappale 10 del 12/01/1993								

Mappali Fabbricati Correlati

Sezione A - SezUrb - Foglio 81 - Particella 99999

Situazione dell'Immobile dal 01/09/2008

N.	DATI IDENTIFICATIVI			DATI CLASSAMENTO						DATI DERIVANTI DA	
	Foglio	Particella	Sub	Porz	Qualità Classe	Superficie(m²)		Deduz	Reddito		
						ha	are ca		Dominicale	Agrario	
1	81	20		-	PASCOLO 4	125	91 05		Euro 780,33	Euro 325,14	VARIAZIONE D'UFFICIO del 01/09/2008 protocollo n. OR0154019 in atti dal 01/09/2008 (n. 4338.1/2008)

Visura storica per immobile

Situazione degli atti informatizzati dall'impianto meccanografico al 21/11/2017

Data: 21/11/2017 - Ora: 17.13.34

Segue

Visura n.: T330423 Pag: 2

Notifica		Partita			
Annotazioni	tipo mappale 10 del 12/01/1993				

Area di enti urbani e promiscui dal 26/09/2006

N.	DATI IDENTIFICATIVI			DATI CLASSAMENTO							DATI DERIVANTI DA	
	Foglio	Particella	Sub	Porz	Qualità Classe	Superficie(m²)			Deduz	Reddito		
						ha are ca				Dominicale	Agrario	
1	81	20		-	ENTE URBANO	125	91	05				VARIAZIONE IDENTIFICATIVI PER ALLINEAMENTO MAPPE del 26/09/2006 protocollo n. OR0112408 in atti dal 26/09/2006 (n. 21460.1/2006)
Notifica						Partita		1				
Annotazioni				tipo mappale 10 del 12/01/1993								

Situazione dell'Immobile dal 26/09/2006

N.	DATI IDENTIFICATIVI			DATI CLASSAMENTO							DATI DERIVANTI DA	
	Foglio	Particella	Sub	Porz	Qualità Classe	Superficie(m²)			Deduz	Reddito		
						ha are ca				Dominicale	Agrario	
1	81	20		-	PASCOLO 4	125	91	05		Euro 780,33	Euro 325,14	VARIAZIONE IDENTIFICATIVI PER ALLINEAMENTO MAPPE del 26/09/2006 protocollo n. OR0112403 in atti dal 26/09/2006 (n. 21458.1/2006)
Notifica						Partita						
Annotazioni				tipo mappale 10 del 12/01/1993 ex 20/a								

Sono stati inoltre variati i seguenti immobili:

- foglio 81 particella 54

Situazione dell'Immobile dall'impianto meccanografico

N.	DATI IDENTIFICATIVI			DATI CLASSAMENTO						DATI DERIVANTI DA	
	Foglio	Particella	Sub	Porz	Qualità Classe	Superficie(m²)		Deduz	Reddito		
						ha are ca			Dominicale	Agrario	
1	81	20		-	PASCOLO 4	125	91 25		Euro 780,34 L. 1.510.950	Euro 325,14 L. 629.563	Impianto meccanografico del 03/10/1985
Notifica					Partita	703					

L'intestazione alla data della richiesta deriva dai seguenti atti:

Visura storica per immobile

Situazione degli atti informatizzati dall'impianto meccanografico al 21/11/2017

Situazione degli intestati dal 01/09/2008

N.	DATI ANAGRAFICI	CODICE FISCALE	DIRITTI E ONERI REALI
1	COMUNE DI CABRAS con sede in CABRAS	00085490951	(1) Proprieta` per 1/1
DATI DERIVANTI DA VARIAZIONE D'UFFICIO del 01/09/2008 protocollo n. OR0154019 in atti dal 01/09/2008 Registrazione: (n. 4338.1/2008)			

Situazione degli intestati dall'impianto meccanografico

N.	DATI ANAGRAFICI	CODICE FISCALE	DIRITTI E ONERI REALI
1	COMUNE DI CABRAS		(1) Proprieta` per 1000/1000 fino al 26/09/2006
DATI DERIVANTI DA Impianto meccanografico del 03/10/1985			

Unità immobiliari n. 1

Visura telematica esente per fini istituzionali

* Codice Fiscale Validato in Anagrafe Tributaria

Visura storica per immobile

Data: 21/11/2017 - Ora: 17.14.13 Segue

Visura n.: T330814 Pag: 1

Situazione degli atti informatizzati dall'impianto meccanografico al 21/11/2017

Dati della richiesta	Comune di CABRAS (Codice: B314A)
Catasto Terreni	Sezione di CABRAS (Provincia di ORISTANO)
	Foglio: 81 Particella: 21

INTESTATO

1	COMUNE DI CABRAS	(1) Proprieta` per 1000/1000
---	------------------	------------------------------

Situazione dell'Immobile dal 09/12/2010

N.	DATI IDENTIFICATIVI			DATI CLASSAMENTO							DATI DERIVANTI DA	
	Foglio	Particella	Sub	Porz	Qualità Classe		Superficie(m²)		Deduz	Reddito		Tabella di variazione del 09/12/2010 protocollo n. OR0227552 in atti dal 09/12/2010 TRASMISSIONE DATI AGEA AI SENSI DEL DL 3.10.2006 N.262 (n. 6492.1/2010)
						ha are ca				Dominicale	Agrario	
1	81	21		AA	INCOLT STER		38 47					
				AB	PASCOLO	4	67 74			Euro 4,20	Euro 1,75	
				AC	PASCOLO	U	2 15 24			Euro 27,79	Euro 17,79	
ARB												
Notifica							Partita					
Annotazioni				di stadio: VARIAZIONE COLTURALE ESEGUITA AI SENSI DEL DL 3.10.2006 N. 262, CONVERTITO CON MODIFICAZIONI NELLA LEGGE 24.11.2006 N. 286 E SUCCESSIVE MODIFICAZIONI (ANNO 2010) PORZIONE AC: CLASSAMENTO PER PARIFICAZIONE CON LA QUALITA` 91 - PASCOLO . CLASSE 03								

Situazione dell'Immobile dall'impianto meccanografico

N.	DATI IDENTIFICATIVI			DATI CLASSAMENTO					DATI DERIVANTI DA	
	Foglio	Particella	Sub	Porz	Qualità Classe	Superficie(m²)	Deduz	Reddito		
						ha are ca		Dominicale	Agrario	
1	81	21		-	INCOLT STER	3 21 45				Impianto meccanografico del 03/10/1985
Notifica					Partita		703			

L'intestazione alla data della richiesta deriva dai seguenti atti:



Direzione Provinciale di Oristano
Ufficio Provinciale - Territorio
Servizi Catastali

Visura storica per immobile

Situazione degli atti informatizzati dall'impianto meccanografico al 21/11/2017

Data: 21/11/2017 - Ora: 17.14.14 Fine

Visura n.: T330814 Pag: 2

Situazione degli intestati dall'impianto meccanografico

N.	DATI ANAGRAFICI	CODICE FISCALE	DIRITTI E ONERI REALI
1	COMUNE DI CABRAS		(1) Proprieta` per 1000/1000
DATI DERIVANTI DA		Impianto meccanografico del 03/10/1985	

Unità immobiliari n. 1

Visura telematica esente per fini istituzionali

* Codice Fiscale Validato in Anagrafe Tributaria

Visura storica per immobile

Situazione degli atti informatizzati dall'impianto meccanografico al 21/11/2017

Data: 21/11/2017 - Ora: 17.14.52 Fine

Visura n.: T331197 Pag: 1

Dati della richiesta	Comune di CABRAS (Codice: B314A)
Catasto Terreni	Sezione di CABRAS (Provincia di ORISTANO)
	Foglio: 81 Particella: 38

INTESTATO

1	COMUNE DI CABRAS		(1) Proprieta` per 1000/1000
---	------------------	--	------------------------------

Situazione dell'Immobile dall'impianto meccanografico

N.	DATI IDENTIFICATIVI			DATI CLASSAMENTO						DATI DERIVANTI DA	
	Foglio	Particella	Sub	Porz	Qualità Classe	Superficie(m²)	Deduz	Reddito			
						ha are ca		Dominicale	Agrario		
1	81	38		-	INCOLT STER	21170				Impianto meccanografico del 03/10/1985	
Notifica						Partita		703			

L'intestazione alla data della richiesta deriva dai seguenti atti:

Situazione degli intestati dall'impianto meccanografico

N.	DATI ANAGRAFICI	CODICE FISCALE	DIRITTI E ONERI REALI
1	COMUNE DI CABRAS		(1) Proprieta` per 1000/1000
DATI DERIVANTI DA		Impianto meccanografico del 03/10/1985	

Unità immobiliari n. 1

Visura telematica esente per fini istituzionali

* Codice Fiscale Validato in Anagrafe Tributaria

Visura storica per immobile

Situazione degli atti informatizzati dall'impianto meccanografico al 21/11/2017

Data: 21/11/2017 - Ora: 17.51.39

Segue

Visura n.: T352409 Pag: 1

Dati della richiesta	Comune di CABRAS (Codice: B314A)
Catasto Terreni	Sezione di CABRAS (Provincia di ORISTANO)
	Foglio: 82 Particella: 1

INTESTATO

1	COMUNE DI CABRAS		(1) Proprieta` per 1000/1000
---	------------------	--	------------------------------

Situazione dell'Immobile relativa ad atto del 18/01/1975 (antecedente all' impianto meccanografico)

N.	DATI IDENTIFICATIVI			DATI CLASSAMENTO					DATI DERIVANTI DA	
	Foglio	Particella	Sub	Porz	Qualità Classe	Superficie(m²)	Deduz	Reddito		
						ha are ca		Dominicale	Agrario	
1	82	1		-	INCOLT STER	2 59 55				FRAZIONAMENTO del 18/01/1975 in atti dal 22/05/1992 (n. 2.1/1975)
Notifica					Partita	703				

Sono stati inoltre variati i seguenti immobili:

- foglio 82 particella 170

Situazione dell'Immobile relativa ad atto del 30/07/1970 (antecedente all' impianto meccanografico)

N.	DATI IDENTIFICATIVI			DATI CLASSAMENTO					DATI DERIVANTI DA	
	Foglio	Particella	Sub	Porz	Qualità Classe	Superficie(m²)	Deduz	Reddito		
						ha are ca		Dominicale	Agrario	
1	82	1		-	INCOLT STER	2 63 51				FRAZIONAMENTO del 30/07/1970 in atti dal 30/04/1992 (n. 36.1/1970)
Notifica					Partita	703				

Sono stati inoltre variati i seguenti immobili:

- foglio 82 particella 149

Visura storica per immobile

Situazione degli atti informatizzati dall'impianto meccanografico al 21/11/2017

Data: 21/11/2017 - Ora: 17.51.39 Fine

Visura n.: T352409 Pag: 2

Situazione dell'Immobile dall'impianto meccanografico

N.	DATI IDENTIFICATIVI			DATI CLASSAMENTO						DATI DERIVANTI DA	
	Foglio	Particella	Sub	Porz	Qualità Classe	Superficie(m²)		Deduz	Reddito		
						ha are ca			Dominicale	Agrario	
1	82	1		-	INCOLT STER	2	67 35				
Notifica						Partita		703			

L'intestazione alla data della richiesta deriva dai seguenti atti:

Situazione degli intestati dall'impianto meccanografico

N.	DATI ANAGRAFICI	CODICE FISCALE	DIRITTI E ONERI REALI
1	COMUNE DI CABRAS		(1) Proprieta` per 1000/1000
DATI DERIVANTI DA		Impianto meccanografico del 03/10/1985	

Unità immobiliari n. 1

Visura telematica esente per fini istituzionali

* Codice Fiscale Validato in Anagrafe Tributaria

Visura storica per immobile

Data: 21/11/2017 - Ora: 17.39.48 Segue

Visura n.: T345567 Pag: 1

Situazione degli atti informatizzati dall'impianto meccanografico al 21/11/2017

Dati della richiesta	Comune di CABRAS (Codice: B314A)
Catasto Terreni	Sezione di CABRAS (Provincia di ORISTANO)
	Foglio: 82 Particella: 38

INTESTATO

1	COMUNE DI CABRAS		(1) Proprieta` per 1000/1000
---	------------------	--	------------------------------

Situazione dell'Immobile dal 04/10/2005

N.	DATI IDENTIFICATIVI			DATI CLASSAMENTO						DATI DERIVANTI DA	
	Foglio	Particella	Sub	Porz	Qualità Classe	Superficie(m²)	Deduz	Reddito			
						ha are ca		Dominicale	Agrario		
1	82	38		-	PASCOLO 1	3 95 04		Euro 81,61	Euro 81,61	RIORDINO FONDIARIO del 04/10/2005 protocollo n. OR0108485 in atti dal 04/10/2005 (n. 14538.1/2005)	
Notifica		Partita									

Situazione dell'Immobile dall'impianto meccanografico

N.	DATI IDENTIFICATIVI			DATI CLASSAMENTO						DATI DERIVANTI DA	
	Foglio	Particella	Sub	Porz	Qualità Classe	Superficie(m²)	Deduz	Reddito			
						ha are ca		Dominicale	Agrario		
1	82	38		-	PASCOLO 4	4 91 50		Euro 30,46 L. 58.980	Euro 12,69 L. 24.575	Impianto meccanografico del 03/10/1985	
Notifica		Partita				703					

L'intestazione alla data della richiesta deriva dai seguenti atti:

Situazione degli intestati dall'impianto meccanografico

N.	DATI ANAGRAFICI	CODICE FISCALE	DIRITTI E ONERI REALI
1	COMUNE DI CABRAS		(1) Proprieta` per 1000/1000
DATI DERIVANTI DA		Impianto meccanografico del 03/10/1985	



Direzione Provinciale di Oristano
Ufficio Provinciale - Territorio
Servizi Catastali

Visura storica per immobile

Situazione degli atti informatizzati dall'impianto meccanografico al 21/11/2017

Data: 21/11/2017 - Ora: 17.39.48

Fine

Visura n.: T345567 Pag: 2

Visura telematica esente per fini istituzionali

* Codice Fiscale Validato in Anagrafe Tributaria

Visura storica per immobile

Situazione degli atti informatizzati dall'impianto meccanografico al 21/11/2017

Dati della richiesta	Comune di CABRAS (Codice: B314A)
Catasto Terreni	Sezione di CABRAS (Provincia di ORISTANO)
	Foglio: 82 Particella: 42

INTESTATO

1	COMUNE DI CABRAS		(1) Proprieta` per 1000/1000
---	------------------	--	------------------------------

Situazione dell'Immobile dal 04/10/2005

N.	DATI IDENTIFICATIVI			DATI CLASSAMENTO					DATI DERIVANTI DA	
	Foglio	Particella	Sub	Porz	Qualità Classe	Superficie(m²)	Deduz	Reddito		
						ha are ca		Dominicale	Agrario	
1	82	42		-	INCOLT STER	94 58				RIORDINO FONDIARIO del 04/10/2005 protocollo n. OR0108488 in atti dal 04/10/2005 (n. 14541.1/2005)
Notifica					Partita					

Situazione dell'Immobile dall'impianto meccanografico

N.	DATI IDENTIFICATIVI			DATI CLASSAMENTO					DATI DERIVANTI DA	
	Foglio	Particella	Sub	Porz	Qualità Classe	Superficie(m²)	Deduz	Reddito		
						ha are ca		Dominicale	Agrario	
1	82	42		-	INCOLT STER	1 06 65				Impianto meccanografico del 03/10/1985
Notifica					Partita		703			

L'intestazione alla data della richiesta deriva dai seguenti atti:

Situazione degli intestati dall'impianto meccanografico

N.	DATI ANAGRAFICI	CODICE FISCALE	DIRITTI E ONERI REALI
1	COMUNE DI CABRAS		(1) Proprieta` per 1000/1000
DATI DERIVANTI DA		Impianto meccanografico del 03/10/1985	



Direzione Provinciale di Oristano
Ufficio Provinciale - Territorio
Servizi Catastali

Visura storica per immobile

Situazione degli atti informatizzati dall'impianto meccanografico al 21/11/2017

Data: 21/11/2017 - Ora: 17.41.31 Fine

Visura n.: T346597 Pag: 2

Visura telematica esente per fini istituzionali

* Codice Fiscale Validato in Anagrafe Tributaria

Visura storica per immobile

Situazione degli atti informatizzati dall'impianto meccanografico al 21/11/2017

Data: 21/11/2017 - Ora: 17.42.14

Segue

Visura n.: T347018 Pag: 1

Dati della richiesta	Comune di CABRAS (Codice: B314A)
Catasto Terreni	Sezione di CABRAS (Provincia di ORISTANO)
	Foglio: 82 Particella: 43

INTESTATO

1	ATZENI Maria Graziella nata a ARBUS il 24/07/1940	TZNMGR40L64A359I*	(1) Proprieta` per 1/1
---	---	-------------------	------------------------

Situazione dell'Immobile dal 04/10/2005

N.	DATI IDENTIFICATIVI			DATI CLASSAMENTO					DATI DERIVANTI DA	
	Foglio	Particella	Sub	Porz	Qualità Classe	Superficie(m²)	Deduz	Reddito		
						ha are ca		Dominicale	Agrario	
1	82	43		-	INCOLT STER	20 09 57				RIORDINO FONDIARIO del 04/10/2005 protocollo n. OR0108489 in atti dal 04/10/2005 (n. 14542.1/2005)
Notifica					Partita					

Situazione dell'Immobile dall'impianto meccanografico

N.	DATI IDENTIFICATIVI			DATI CLASSAMENTO					DATI DERIVANTI DA	
	Foglio	Particella	Sub	Porz	Qualità Classe	Superficie(m²)	Deduz	Reddito		
						ha are ca		Dominicale	Agrario	
1	82	43		-	PASC CESPUG 2	20 27 30		Euro 62,82 L. 121.638	Euro 41,88 L. 81.092	Impianto meccanografico del 03/10/1985
Notifica					Partita		7703			

L'intestazione alla data della richiesta deriva dai seguenti atti:

Situazione degli intestati dal 18/06/1989

N.	DATI ANAGRAFICI	CODICE FISCALE	DIRITTI E ONERI REALI
1	ATZENI Maria Graziella nata a ARBUS il 24/07/1940	TZNMGR40L64A359I*	(1) Proprieta` per 1/1
DATI DERIVANTI DA		DENUNZIA (NEI PASSAGGI PER CAUSA DI MORTE) del 18/06/1989 protocollo n. 154206 in atti dal 29/11/2001 Registrazione: UR Sede: CAGLIARI Volume: 1179 n: 6 del 28/12/1993 SUCC IN MORTE DI COSTA MICHELE (n. 2231.1/1994)	



Direzione Provinciale di Oristano
Ufficio Provinciale - Territorio
Servizi Catastali

Visura storica per immobile

Situazione degli atti informatizzati dall'impianto meccanografico al 21/11/2017

Data: 21/11/2017 - Ora: 17.42.14 Fine

Visura n.: T347018 Pag: 2

Situazione degli intestati dall'impianto meccanografico

N.	DATI ANAGRAFICI	CODICE FISCALE	DIRITTI E ONERI REALI
1	COSTA Michele nato a ORISTANO il 29/04/1932	CSTMHL32D29G113A*	fino al 18/06/1989
DATI DERIVANTI DA		Impianto meccanografico del 03/10/1985	

Unità immobiliari n. 1

Visura telematica esente per fini istituzionali

* Codice Fiscale Validato in Anagrafe Tributaria

Visura storica per immobile

Situazione degli atti informatizzati dall'impianto meccanografico al 21/11/2017

Dati della richiesta	Comune di CABRAS (Codice: B314A) Sezione di CABRAS (Provincia di ORISTANO)
Catasto Terreni	Foglio: 82 Particella: 46

INTESTATI

1	PINNA Anna Maria nata a CABRAS il 25/11/1946	PNNNMR46S65B314S*	(1) Proprieta` per 4/48
2	PINNA Edilio nato a ORISTANO il 20/08/1963	PNNDL63M20G113W*	(1) Proprieta` per 3/48
3	PINNA Enrico nato a ORISTANO il 10/08/1961	PNNNRC61M10G113F*	(1) Proprieta` per 3/48 in regime di separazione dei beni
4	PINNA Gaetano nato a CABRAS il 09/09/1914	PNNGTN14P09B314L*	(1) Proprieta` per 12/48
5	PINNA Luigino nato a CABRAS il 10/11/1949	PNNLGN49S10B314V*	(1) Proprieta` per 4/48
6	PINNA Marco nato a CAGLIARI il 08/12/1968	PNNMRC68T08B354G*	(1) Proprieta` per 3/48
7	PINNA Mauro nato a ORISTANO il 07/07/1965	PNNMRA65L07G113H*	(1) Proprieta` per 3/48
8	PINNA Peppino nato a CABRAS il 11/03/1948	PNNPPN48C11B314E*	(1) Proprieta` per 4/48
9	PINNA Salvatore nato a CABRAS il 31/05/1920	PNNSVT20E31B314O*	(1) Proprieta` per 12/48

Situazione dell'Immobile dal 21/12/2009

N.	DATI IDENTIFICATIVI			DATI CLASSAMENTO						DATI DERIVANTI DA	
	Foglio	Particella	Sub	Porz	Qualità Classe	Superficie(m²)		Deduz	Reddito		
						ha	are ca		Dominicale	Agrario	
1	82	46		AA	PASCOLO ARB U	3	94 00		Euro 50,87	Euro 32,56	Tabella di variazione del 21/12/2009 protocollo n. OR0241333 in atti dal 21/12/2009 TRASMISSIONE DATI AGEA AI SENSI DEL DL 3.10.2006 N.262 (n. 6872.1/2009)
				AB	SEMINATIVO 1	3	93 41		Euro 142,23	Euro 81,27	
Notifica						Partita					
Annotazioni				di stadio: VARIAZIONE CULTURALE ESEGUITA AI SENSI DEL DL 3.10.2006 N. 262, CONVERTITO CON MODIFICAZIONI NELLA LEGGE 24.11.2006 N. 286 E SUCCESSIVE MODIFICAZIONI (ANNO 2009) PORZIONE AA: CLASSAMENTO PER PARIFICAZIONE CON LA QUALITA' 91 - PASCOLO . CLASSE 03							

Visura storica per immobile

Data: 21/11/2017 - Ora: 17.43.35 Segue

Visura n.: T347828 Pag: 2

Situazione degli atti informatizzati dall'impianto meccanografico al 21/11/2017

Situazione dell'Immobile dal 04/10/2005

N.	DATI IDENTIFICATIVI			DATI CLASSAMENTO						DATI DERIVANTI DA	
	Foglio	Particella	Sub	Porz	Qualità Classe	Superficie(m²)		Deduz	Reddito		
						ha	are ca		Dominicale	Agrario	
1	82	46		-	SEMINATIVO 1	7	87 41		Euro 284,66	Euro 162,67	RIORDINO FONDIARIO del 04/10/2005 protocollo n. OR0108490 in atti dal 04/10/2005 (n. 14543.1/2005)
Notifica						Partita					

Situazione dell'Immobile dall'impianto meccanografico

N.	DATI IDENTIFICATIVI			DATI CLASSAMENTO						DATI DERIVANTI DA	
	Foglio	Particella	Sub	Porz	Qualità Classe	Superficie(m²)		Deduz	Reddito		
						ha are ca			Dominicale	Agrario	
1	82	46		-	SEMINATIVO 4	7	95 15		Euro 41,07 L. 79.515	Euro 41,07 L. 79.515	Impianto meccanografico del 03/10/1985
Notifica						Partita		4720			

L'intestazione alla data della richiesta deriva dai seguenti atti:

Situazione degli intestati dal 26/02/2014

N.	DATI ANAGRAFICI	CODICE FISCALE	DIRITTI E ONERI REALI
1	PINNA Anna Maria nata a CABRAS il 25/11/1946	PNNNMR46S65B314S*	(1) Proprieta` per 4/48
2	PINNA Edilio nato a ORISTANO il 20/08/1963	PNNDLE63M20G113W*	(1) Proprieta` per 3/48
3	PINNA Enrico nato a ORISTANO il 10/08/1961	PNNNRC61M10G113F*	(1) Proprieta` per 3/48 in regime di separazione dei beni
4	PINNA Gaetano nato a CABRAS il 09/09/1914	PNNGTN14P09B314L*	(1) Proprieta` per 12/48
5	PINNA Luigino nato a CABRAS il 10/11/1949	PNNLGN49S10B314V*	(1) Proprieta` per 4/48
6	PINNA Marco nato a CAGLIARI il 08/12/1968	PNNMRC68T08B354G*	(1) Proprieta` per 3/48
7	PINNA Mauro nato a ORISTANO il 07/07/1965	PNNMRA65L07G113H*	(1) Proprieta` per 3/48
8	PINNA Peppino nato a CABRAS il 11/03/1948	PNNPPN48C11B314E*	(1) Proprieta` per 4/48
9	PINNA Salvatore nato a CABRAS il 31/05/1920	PNNSVT20E31B314O*	(1) Proprieta` per 12/48
DATI DERIVANTI DA		DENUNZIA (NEI PASSAGGI PER CAUSA DI MORTE) del 26/02/2014 protocollo n. OR0004512 in atti dal 30/01/2017 Rogante: PINNA Sede: CABRAS Registrazione: UU Sede: ORISTANO Volume: 9990 n: 1802 del 04/12/2014 SUCCESSIONE PINNA PEPPINO (n. 480.4/2017)	

Situazione degli intestati dal 25/10/2002

N.	DATI ANAGRAFICI		CODICE FISCALE	DIRITTI E ONERI REALI
1	PINNA Anna Maria nata a CABRAS il 25/11/1946		PNNNMR46S65B314S*	(1) Proprieta` per 1/12 fino al 26/02/2014
2	PINNA Luigino nato a CABRAS il 10/11/1949		PNNLGN49S10B314V*	(1) Proprieta` per 1/12 fino al 26/02/2014
3	PINNA Peppino nato a CABRAS il 11/03/1948		PNNPPN48C11B314E*	(1) Proprieta` per 1/12 fino al 26/02/2014

Visura storica per immobile

Situazione degli atti informatizzati dall'impianto meccanografico al 21/11/2017

Data: 21/11/2017 - Ora: 17.43.35 Fine

Visura n.: T347828 Pag: 3

DATI DERIVANTI DA	TESTAMENTO OLOGRAFO del 25/10/2002 protocollo n. 00103015 Voltura in atti dal 04/06/2003 Repertorio n.: 189742 Rogante: NOT. PASSINO Sede: ORISTANO Registrazione: UR Sede: ORISTANO Volume: 939 n: 67 del 14/04/2003 SUCC. DI PINNA GIOVANNI ANTONIO (n. 3345.1/2003)
--------------------------	--

Situazione degli intestati dall'impianto meccanografico

N.	DATI ANAGRAFICI	CODICE FISCALE	DIRITTI E ONERI REALI
1	PINNA Gaetano nato a CABRAS il 09/09/1914	PNNGTN14P09B314L*	Comproprietario fino al 26/02/2014
2	PINNA Peppino nato a CABRAS il 18/05/1924	PNNPPN24E18B314T*	Comproprietario fino al 26/02/2014
3	PINNA Salvatore nato a CABRAS il 31/05/1920	PNNSVT20E31B314O*	Comproprietario fino al 26/02/2014
4	PINNA Giovanni Antonio nato a CABRAS il 22/02/1917	PNNGNN17B22B314D*	Comproprietario fino al 25/10/2002
DATI DERIVANTI DA	Impianto meccanografico del 03/10/1985		

Unità immobiliari n. 1

Visura telematica esente per fini istituzionali

* Codice Fiscale Validato in Anagrafe Tributaria

Visura storica per immobile

Situazione degli atti informatizzati dall'impianto meccanografico al 21/11/2017

Dati della richiesta	Comune di CABRAS (Codice: B314A)
Catasto Terreni	Sezione di CABRAS (Provincia di ORISTANO)
	Foglio: 82 Particella: 52

INTESTATO

1	COMUNE DI CABRAS		(1) Proprieta` per 1000/1000
---	------------------	--	------------------------------

Situazione dell'Immobile dal 04/10/2005

N.	DATI IDENTIFICATIVI			DATI CLASSAMENTO					DATI DERIVANTI DA	
	Foglio	Particella	Sub	Porz	Qualità Classe	Superficie(m²)	Deduz	Reddito		
						ha are ca		Dominicale	Agrario	
1	82	52		-	INCOLT STER	4 50 91				RIORDINO FONDIARIO del 04/10/2005 protocollo n. OR0108495 in atti dal 04/10/2005 (n. 14547.1/2005)
Notifica					Partita					

Situazione dell'Immobile dall'impianto meccanografico

N.	DATI IDENTIFICATIVI			DATI CLASSAMENTO					DATI DERIVANTI DA	
	Foglio	Particella	Sub	Porz	Qualità Classe	Superficie(m²)	Deduz	Reddito		
						ha are ca		Dominicale	Agrario	
1	82	52		-	INCOLT STER	4 54 10				Impianto meccanografico del 03/10/1985
Notifica					Partita		703			

L'intestazione alla data della richiesta deriva dai seguenti atti:

Situazione degli intestati dall'impianto meccanografico

N.	DATI ANAGRAFICI		CODICE FISCALE	DIRITTI E ONERI REALI
1	COMUNE DI CABRAS			(1) Proprieta` per 1000/1000
DATI DERIVANTI DA		Impianto meccanografico del 03/10/1985		



Direzione Provinciale di Oristano
Ufficio Provinciale - Territorio
Servizi Catastali

Visura storica per immobile

Situazione degli atti informatizzati dall'impianto meccanografico al 21/11/2017

Data: 21/11/2017 - Ora: 17.44.35

Fine

Visura n.: T348410 Pag: 2

Visura telematica esente per fini istituzionali

* Codice Fiscale Validato in Anagrafe Tributaria

Visura storica per immobile

Situazione degli atti informatizzati al 20/02/2023

Dati della richiesta	Comune di CABRAS (Codice:B314A)
Catasto Terreni	Sezione CABRAS (Provincia di ORISTANO)
	Foglio: 82 Particella: 57

Area di enti urbani e promiscui dal 29/10/2014

N.	DATI IDENTIFICATIVI			DATI CLASSAMENTO						DATI DERIVANTI DA	
	Foglio	Particella	Sub	Porz	Qualità Classe	Superficie(m²)	Deduz	Reddito			
						ha are ca		Dominicale	Agrario		
1	82	57		-	ENTE URBANO	03 56				VARIAZIONE D'UFFICIO del 29/10/2014 Pratica n. OR0075614 in atti dal 29/10/2014 RETT. SUPERF. RIORDINO FONDIARIO (n. 6695.1/2014)	
Notifica						Partita		1			
Annotazioni				di immobile: MIGLIORE PRECISAZIONE DI SUPERFICIE; di stadio: COMPRENDE IL MAPP. 330							

Mappali Fabbricati Correlati

Codice Comune B314 - Sezione A - Foglio 82 - Particella 57/

Area di enti urbani e promiscui dal 29/10/2014

N.	DATI IDENTIFICATIVI			DATI CLASSAMENTO					DATI DERIVANTI DA	
	Foglio	Particella	Sub	Porz	Qualità Classe	Superficie(m²)	Deduz	Reddito		
						ha are ca		Dominicale	Agrario	
1	82	57		-	ENTE URBANO	05 06				Variazione del 29/10/2014 Pratica n. OR0075514 in atti dal 29/10/2014 BONIFICA IDENTIFICATIVO CATASTALE (n. 6694.1/2014)
Notifica						Partita	1			

Nella variazione sono stati soppressi i seguenti immobili:

Foglio:82 Particella:330 ;

Visura storica per immobile

Situazione degli atti informatizzati al 20/02/2023

Area di enti urbani e promiscui dal 04/10/2005

N.	DATI IDENTIFICATIVI			DATI CLASSAMENTO						DATI DERIVANTI DA
	Foglio	Particella	Sub	Porz	Qualità Classe	Superficie(m²)	Deduz	Reddito		
						ha are ca		Dominicale	Agrario	
1	82	57		-	ENTE URBANO	03 75				RIORDINO FONDARIO del 04/10/2005 Pratica n. OR0108499 in atti dal 04/10/2005 (n. 14549.1/2005)
Notifica						Partita		1		

Situazione dell'unità immobiliare dall'impianto meccanografico

N.	DATI IDENTIFICATIVI			DATI CLASSAMENTO						DATI DERIVANTI DA	
	Foglio	Particella	Sub	Porz	Qualità Classe	Superficie(m²)	Deduz	Reddito			
						ha are ca		Dominicale	Agrario		
1	82	57		-	SEMINATIVO 4	02 25		Euro 0,12 L. 225	Euro 0,12 L. 225	Impianto meccanografico del 03/10/1985	
Notifica						Partita		3210			
Annotazioni				di stadio: ORA FABBRICATO							

L'intestazione alla data della richiesta deriva dai seguenti atti:

Situazione degli intestati dall'impianto meccanografico

N.	DATI ANAGRAFICI	CODICE FISCALE	DIRITTI E ONERI REALI
1	MOLINO Giuseppina ; Fu Raffaele		(1) Proprieta' 1000/1000 fino al 04/10/2005
DATI DERIVANTI DA		Impianto meccanografico del 03/10/1985	

Visura telematica esente per fini istituzionali

Visura storica per immobile

Situazione degli atti informatizzati al 20/02/2023

Dati della richiesta	Comune di CABRAS (Codice:B314A)
Catasto Terreni	Sezione CABRAS (Provincia di ORISTANO)
	Foglio: 82 Particella: 59

Area di enti urbani e promiscui dal 14/10/2014

N.	DATI IDENTIFICATIVI			DATI CLASSAMENTO						DATI DERIVANTI DA	
	Foglio	Particella	Sub	Porz	Qualità Classe	Superficie(m²)	Deduz	Reddito			
						ha are ca		Dominicale	Agrario		
1	82	59		-	ENTE URBANO	04 25				VARIAZIONE D'UFFICIO del 14/10/2014 Pratica n. OR0070692 in atti dal 14/10/2014 RETT. SUPERF. PER ERRATA VAM (n. 6360.1/2014)	
Notifica						Partita		1			
Annotazioni				di immobile: MIGLIORE PRECISAZIONE DI SUPERFICIE; di stadio: RETT. SUPERF. ERRATA VAM COMPRENDE I MAPP. 329-333 (VEDI VAR. N. 186/85 MOD. 58 172)							

Mappali Fabbricati Correlati

Codice Comune B314 - Sezione A - Foglio 82 - Particella 59/

Area di enti urbani e promiscui dal 22/09/2006

N.	DATI IDENTIFICATIVI			DATI CLASSAMENTO					DATI DERIVANTI DA	
	Foglio	Particella	Sub	Porz	Qualità Classe	Superficie(m²)	Deduz	Reddito		
						ha are ca		Dominicale	Agrario	
1	82	59		-	ENTE URBANO	04 60				VARIAZIONE IDENTIFICATIVI PER ALLINEAMENTO MAPPE del 22/09/2006 Pratica n. OR0111308 in atti dal 22/09/2006 ALLINEAMENTO MAPPE (n. 21086.1/2006)
Notifica						Partita	1			

Visura storica per immobile

Situazione degli atti informatizzati al 20/02/2023

Area di enti urbani e promiscui dal 04/10/2005

N.	DATI IDENTIFICATIVI			DATI CLASSAMENTO						DATI DERIVANTI DA	
	Foglio	Particella	Sub	Porz	Qualità Classe	Superficie(m²)	Deduz	Reddito			
						ha are ca		Dominicale	Agrario		
1	82	59		-	ENTE URBANO	04 15				RIORDINO FONDARIO del 04/10/2005 Pratica n. OR0108500 in atti dal 04/10/2005 (n. 14550.1/2005)	
Notifica						Partita		1			

Situazione dell'unità immobiliare dall'impianto meccanografico

N.	DATI IDENTIFICATIVI			DATI CLASSAMENTO						DATI DERIVANTI DA	
	Foglio	Particella	Sub	Porz	Qualità Classe	Superficie(m²)	Deduz	Reddito			
						ha are ca		Dominicale	Agrario		
1	82	59		-	SEMINATIVO 4	02 90		Euro 0,15 L. 290	Euro 0,15 L. 290	Impianto meccanografico del 03/10/1985	
Notifica						Partita		4656			
Annotazioni				di stadio: ORA FABBRICATO							

L'intestazione alla data della richiesta deriva dai seguenti atti:

Situazione degli intestati dal 07/08/1998

N.	DATI ANAGRAFICI	CODICE FISCALE	DIRITTI E ONERI REALI
1	PITZURRA Luciano nato a NUORO (NU) il 14/12/1919	PTZLCN19T14F979F*	(1) Proprieta' 3/9 fino al 04/10/2005
2	PITZURRA Francesco nato a ORISTANO (OR) il 04/01/1913	PTZFNC13A04G113V*	(1) Proprieta' 3/9 fino al 04/10/2005
3	PITZURRA Ovidio nato a CAPIAGO INTIMIANO (CO) il 19/04/1945	PTZVDO45D19B653C	(1) Proprieta' 1/9 fino al 04/10/2005
4	PITZURRA Sara nata a LERICI (SP) il 09/05/1943	PTZSRA43E49E542N*	(1) Proprieta' 1/9 fino al 04/10/2005
5	PITZURRA Lucia nata a PERUGIA (PG) il 25/11/1952	PTZLCU52S65G478M*	(1) Proprieta' 1/9 fino al 04/10/2005
DATI DERIVANTI DA		DENUNZIA (NEI PASSAGGI PER CAUSA DI MORTE) del 07/08/1998 - UR Sede PERUGIA (PG) Registrazione Volume 932 n. 16 registrato in data 02/02/1999 - SUCCESSIONE IN MORTE DI PITZURRA MARIO Voltura n. 1009.1/1999 - Pratica n. 159157 in atti dal 01/10/2003	

Visura storica per immobile

Situazione degli atti informatizzati al 20/02/2023

Situazione degli intestati dall'impianto meccanografico

N.	DATI ANAGRAFICI	CODICE FISCALE	DIRITTI E ONERI REALI
1	PITZURRA Francesco ; Fu Ovidio		(3) Comproprietario fino al 07/08/1998
2	PITZURRA Luciano ; Fu Ovidio		(3) Comproprietario fino al 07/08/1998
3	PITZURRA Mario ; Fu Ovidio		(3) Comproprietario fino al 07/08/1998
DATI DERIVANTI DA		Impianto meccanografico del 03/10/1985	

Visura telematica esente per fini istituzionali

* Codice Fiscale Validato in Anagrafe Tributaria.

Visura storica per immobile

Situazione degli atti informatizzati al 20/02/2023

Dati della richiesta	Comune di CABRAS (Codice:B314A)
Catasto Terreni	Sezione CABRAS (Provincia di ORISTANO)
	Foglio: 82 Particella: 75

Situazione degli intestati relativa ad atto del 10/02/1984 (antecedente all'impianto meccanografico)

N.	DATI IDENTIFICATIVI			DATI CLASSAMENTO					DATI DERIVANTI DA	
	Foglio	Particella	Sub	Porz	Qualità Classe	Superficie(m²)	Deduz	Reddito		
						ha are ca		Dominicale	Agrario	
1	82	75		-	ENTE URBANO	02 40				TIPO MAPPALE del 10/02/1984 in atti dal 29/01/1996 (n. 62001.1/1995)
Notifica						Partita	1			

Mappali Fabbricati Correlati

Codice Comune B314 - Sezione A - Foglio 82 - Particella 75/

Situazione dell'unità immobiliare dall'impianto meccanografico

N.	DATI IDENTIFICATIVI			DATI CLASSAMENTO					DATI DERIVANTI DA	
	Foglio	Particella	Sub	Porz	Qualità Classe	Superficie(m²)	Deduz	Reddito		
						ha are ca		Dominicale	Agrario	
1	82	75		-	SEMINATIVO 4	02 40		L. 240	L. 240	Impianto meccanografico del 03/10/1985
Notifica						Partita	2064			

L'intestazione alla data della richiesta deriva dai seguenti atti:

Visura storica per immobile

Situazione degli atti informatizzati al 20/02/2023

Situazione degli intestati relativa ad atto del 10/04/1971 (antecedente all'impianto meccanografico)

N.	DATI ANAGRAFICI	CODICE FISCALE	DIRITTI E ONERI REALI
1	UTZERI Beatrice nata a IGLESIAS (SU) il 31/05/1908	TZRBRC08E71E281W*	(99) Da verificare fino al 10/02/1984
DATI DERIVANTI DA		DENUNZIA (NEI PASSAGGI PER CAUSA DI MORTE) del 10/04/1971 - UR Sede ORISTANO (OR) Registrazione Volume 460 n. 28 registrato in data 16/07/1971 - Voltura n. 1803.1/1971 in atti dal 15/04/1992	

Situazione degli intestati dall'impianto meccanografico

N.	DATI ANAGRAFICI	CODICE FISCALE	DIRITTI E ONERI REALI
1	PORTA FIGUS Daniele nato a CABRAS (OR) il 14/10/1895	PRTDNL95R14B314A*	(99) Da verificare fino al 10/04/1971
DATI DERIVANTI DA		Impianto meccanografico del 03/10/1985	

Visura telematica esente per fini istituzionali

* Codice Fiscale Validato in Anagrafe Tributaria.

Visura storica per immobile

Situazione degli atti informatizzati dall'impianto meccanografico al 21/11/2017

Data: 21/11/2017 - Ora: 17.19.51 Segue

Visura n.: T334148 Pag: 1

Dati della richiesta	Comune di CABRAS (Codice: B314A)
Catasto Terreni	Sezione di CABRAS (Provincia di ORISTANO)
	Foglio: 82 Particella: 316

INTESTATO

1	COMUNE DI CABRAS		(1) Proprieta` per 1000/1000
---	------------------	--	------------------------------

Situazione dell'Immobile dal 09/04/2010

N.	DATI IDENTIFICATIVI			DATI CLASSAMENTO						DATI DERIVANTI DA	
	Foglio	Particella	Sub	Porz	Qualità Classe	Superficie(m²)		Deduz	Reddito		
						ha	are ca		Dominicale	Agrario	
1	82	316		-	INCOLT STER	13	84 51				RIORDINO FONDIARIO del 09/04/2010 protocollo n. OR0059680 in atti dal 09/04/2010 SISTEMA INFORMATIVO DEMANIO MARITTIMO - VARIAZIONE LINEA DI COSTA (n. 2063.1/2010)
Notifica						Partita					

Situazione dell'Immobile dall'impianto meccanografico

N.	DATI IDENTIFICATIVI			DATI CLASSAMENTO						DATI DERIVANTI DA	
	Foglio	Particella	Sub	Porz	Qualità Classe	Superficie(m²)	Deduz	Reddito			
						ha are ca		Dominicale	Agrario		
1	82	316		-	INCOLT STER	15 16 85				Impianto meccanografico del 03/10/1985	
Notifica						Partita	703				

L'intestazione alla data della richiesta deriva dai seguenti atti:

Situazione degli intestati dall'impianto meccanografico

N.	DATI ANAGRAFICI	CODICE FISCALE	DIRITTI E ONERI REALI
1	COMUNE DI CABRAS		(1) Proprieta` per 1000/1000
DATI DERIVANTI DA		Impianto meccanografico del 03/10/1985	



Direzione Provinciale di Oristano
Ufficio Provinciale - Territorio
Servizi Catastali

Visura storica per immobile

Situazione degli atti informatizzati dall'impianto meccanografico al 21/11/2017

Data: 21/11/2017 - Ora: 17.19.51 Fine

Visura n.: T334148 Pag: 2

Unità immobiliari n. 1

Visura telematica esente per fini istituzionali

* Codice Fiscale Validato in Anagrafe Tributaria

Visura storica per immobile

Situazione degli atti informatizzati dall'impianto meccanografico al 21/11/2017

Dati della richiesta	Comune di CABRAS (Codice: B314A)
Catasto Terreni	Sezione di CABRAS (Provincia di ORISTANO)
	Foglio: 82 Particella: 318

INTESTATO

1	COMUNE DI CABRAS		(1) Proprieta` per 1000/1000
---	------------------	--	------------------------------

Situazione dell'Immobile dal 04/10/2005

N.	DATI IDENTIFICATIVI			DATI CLASSAMENTO					DATI DERIVANTI DA	
	Foglio	Particella	Sub	Porz	Qualità Classe	Superficie(m²)	Deduz	Reddito		
						ha are ca		Dominicale	Agrario	
1	82	318		-	INCOLT STER	06 83				RIORDINO FONDIARIO del 04/10/2005 protocollo n. OR0108671 in atti dal 04/10/2005 (n. 14622.1/2005)
Notifica					Partita					

Situazione dell'Immobile dall'impianto meccanografico

N.	DATI IDENTIFICATIVI			DATI CLASSAMENTO					DATI DERIVANTI DA	
	Foglio	Particella	Sub	Porz	Qualità Classe	Superficie(m²)	Deduz	Reddito		
						ha are ca		Dominicale	Agrario	
1	82	318		-	INCOLT STER	05 80				Impianto meccanografico del 03/10/1985
Notifica					Partita		703			

L'intestazione alla data della richiesta deriva dai seguenti atti:

Situazione degli intestati dall'impianto meccanografico

N.	DATI ANAGRAFICI		CODICE FISCALE	DIRITTI E ONERI REALI
1	COMUNE DI CABRAS			(1) Proprieta` per 1000/1000
DATI DERIVANTI DA		Impianto meccanografico del 03/10/1985		



Direzione Provinciale di Oristano
Ufficio Provinciale - Territorio
Servizi Catastali

Visura storica per immobile

Situazione degli atti informatizzati dall'impianto meccanografico al 21/11/2017

Data: 21/11/2017 - Ora: 17.24.12 Fine

Visura n.: T336707 Pag: 2

Visura telematica esente per fini istituzionali

* Codice Fiscale Validato in Anagrafe Tributaria

Visura storica per immobile
Situazione degli atti informatizzati al 20/02/2023

Dati della richiesta	Comune di CABRAS (Codice:B314A) Sezione CABRAS (Provincia di ORISTANO)
Catasto Terreni	Foglio: 82 Particella: 350

Area di enti urbani e promiscui dal 31/03/2006

N.	DATI IDENTIFICATIVI			DATI CLASSAMENTO						DATI DERIVANTI DA	
	Foglio	Particella	Sub	Porz	Qualità Classe	Superficie(m²)	Deduz	Reddito			
						ha are ca		Dominicale	Agrario		
1	82	350		-	ENTE URBANO	01 36				VARIAZIONE IDENTIFICATIVI PER ALLINEAMENTO MAPPE del 31/03/2006 Pratica n. OR0037573 in atti dal 31/03/2006 (n. 5698.1/2006)	
Notifica						Partita		1			
Annotazioni				di immobile: GEOMETRIA DA VERIFICARE							

Nella variazione sono stati soppressi i seguenti immobili:

Foglio:82 Particella:335 ; Foglio:82 Particella:345 ;

Mappali Fabbricati Correlati

Codice Comune B314 - Sezione A - Foglio 82 - Particella 350/

Area di enti urbani e promiscui dal 22/03/2006

N.	DATI IDENTIFICATIVI			DATI CLASSAMENTO						DATI DERIVANTI DA	
	Foglio	Particella	Sub	Porz	Qualità Classe	Superficie(m²)	Deduz	Reddito			
						ha are ca		Dominicale	Agrario		
1	82	350		-	ENTE URBANO	00 08				VARIAZIONE IDENTIFICATIVI PER ALLINEAMENTO MAPPE del 22/03/2006 Pratica n. OR0033304 in atti dal 22/03/2006 (n. 5097.1/2006)	
Notifica						Partita		1			
Annotazioni				di immobile: GEOMETRIA DA VERIFICARE							

Visura storica per immobile

Situazione degli atti informatizzati al 20/02/2023

Situazione dell'unità immobiliare dall'impianto meccanografico

N.	DATI IDENTIFICATIVI			DATI CLASSAMENTO						DATI DERIVANTI DA	
	Foglio	Particella	Sub	Porz	Qualità Classe	Superficie(m²)		Deduz	Reddito		
						ha	are ca		Dominicale	Agrario	
1	82	350		-	INCOLT STER	00 08					Impianto meccanografico del 03/10/1985
Notifica						Partita		7008			

L'intestazione alla data della richiesta deriva dai seguenti atti:

Situazione degli intestati dall'impianto meccanografico

N.	DATI ANAGRAFICI	CODICE FISCALE	DIRITTI E ONERI REALI
1	MOCCI Giovanni nato a ORISTANO (OR)0	MCCGNN00A07G113T*	(1) Proprieta' 1000/1000 fino al 22/03/2006
DATI DERIVANTI DA		Impianto meccanografico del 03/10/1985	

Visura telematica esente per fini istituzionali

* Codice Fiscale Validato in Anagrafe Tributaria.

Visura storica per immobile

Situazione degli atti informatizzati al 20/02/2023

Dati della richiesta	Comune di CABRAS (Codice:B314A)
Catasto Terreni	Sezione CABRAS (Provincia di ORISTANO)
	Foglio: 82 Particella: 431

INTESTATO

1	DEMANIO PUBBLICO DELLO STATO RAMO MARINA MERCANTILE	(1) Proprieta' 1000/1000
---	---	--------------------------

Unità immobiliare dal 01/07/2014

N.	DATI IDENTIFICATIVI			DATI CLASSAMENTO						DATI DERIVANTI DA	
	Foglio	Particella	Sub	Porz	Qualità Classe	Superficie(m²)	Deduz	Reddito			
						ha are ca		Dominicale	Agrario		
1	82	431		-	INCOLT STER	1 02 68				RIORDINO FONDARIO del 01/07/2014 Pratica n. OR0045979 in atti dal 01/07/2014 (n. 3918.1/2014)	
Notifica						Partita					
Annotazioni				di immobile: EX 1/BZ							

Sono stati inoltre variati i seguenti immobili:

Foglio:82 Particella:663 ; Foglio:82 Particella:664 ;

Situazione dell'unità immobiliare dal 24/03/2006

N.	DATI IDENTIFICATIVI			DATI CLASSAMENTO						DATI DERIVANTI DA	
	Foglio	Particella	Sub	Porz	Qualità Classe	Superficie(m²)	Deduz	Reddito			
						ha are ca		Dominicale	Agrario		
1	82	431		-	INCOLT STER	1 03 14				FRAZIONAMENTO del 30/09/1985 Pratica n. OR0034876 in atti dal 24/03/2006 T.M. PROT. 252/A/1985 E PROT. 12182 DEL 7/10/1994 (n. 252.1/1985)	
Notifica						Partita					
Annotazioni				di immobile: EX 1/BZ							

Nella variazione sono stati soppressi i seguenti immobili:

Foglio:82 Particella:128 ; Foglio:82 Particella:247 ;

Sono stati inoltre variati i seguenti immobili:

Visura storica per immobile

Situazione degli atti informatizzati al 20/02/2023

Foglio:82 Particella:80 ; Foglio:82 Particella:428 ; Foglio:82 Particella:429 ; Foglio:82 Particella:430 ; Foglio:82 Particella:432 ;

L'intestazione alla data della richiesta deriva dai seguenti atti:

Situazione degli intestati relativa ad atto del 30/09/1985 (antecedente all'impianto meccanografico)

N.	DATI ANAGRAFICI	CODICE FISCALE	DIRITTI E ONERI REALI
1	DEMANIO PUBBLICO DELLO STATO RAMO MARINA MERCANTILE		(1) Proprieta' 1000/1000
DATI DERIVANTI DA FRAZIONAMENTO del 30/09/1985 Pratica n. OR0034876 in atti dal 24/03/2006 T.M. PROT. 252/A/1985 E PROT. 12182 DEL 7/10/1994 (n. 252.1/1985)			

Situazione dell'unità immobiliare che ha originato il precedente dal 04/10/2005

N.	DATI IDENTIFICATIVI			DATI CLASSAMENTO					DATI DERIVANTI DA	
	Foglio	Particella	Sub	Porz	Qualità Classe	Superficie(m²)	Deduz	Reddito		
						ha are ca		Dominicale	Agrario	
1	82	247		-	INCOLT STER	1 03 24				RIORDINO FONDARIO del 04/10/2005 Pratica n. OR0108415 in atti dal 04/10/2005 (n. 14518.1/2005)
Notifica						Partita				

Situazione dell'unità immobiliare dall'impianto meccanografico

N.	DATI IDENTIFICATIVI			DATI CLASSAMENTO					DATI DERIVANTI DA	
	Foglio	Particella	Sub	Porz	Qualità Classe	Superficie(m²)	Deduz	Reddito		
						ha are ca		Dominicale	Agrario	
1	82	247		-	INCOLT STER	60 50				Impianto meccanografico del 03/10/1985
Notifica						Partita		7388		

L'intestazione alla data della richiesta deriva dai seguenti atti:

Visura storica per immobile

Situazione degli atti informatizzati al 20/02/2023

Situazione degli intestati dall'impianto meccanografico

N.	DATI ANAGRAFICI	CODICE FISCALE	DIRITTI E ONERI REALI
1	DEMANIO PUBBLICO DELLO STATO RAMO MARINA MERCANTILE		(1) Proprieta' 1000/1000 fino al 30/09/1985
DATI DERIVANTI DA		Impianto meccanografico del 03/10/1985	

Visura telematica esente per fini istituzionali

Visura storica per immobile

Situazione degli atti informatizzati al 20/02/2023

Dati della richiesta	Comune di CABRAS (Codice:B314A)
Catasto Terreni	Sezione CABRAS (Provincia di ORISTANO)
	Foglio: 82 Particella: 506

INTESTATO

1	COMUNE DI CABRAS	*	(1) Proprieta' 1000/1000
---	------------------	---	--------------------------

Unità immobiliare dal 09/07/2012

N.	DATI IDENTIFICATIVI			DATI CLASSAMENTO						DATI DERIVANTI DA	
	Foglio	Particella	Sub	Porz	Qualità Classe	Superficie(m²)	Deduz	Reddito			
						ha are ca		Dominicale	Agrario		
1	82	506		-	INCOLT STER	6 78 68				Tipo Mappale del 09/07/2012 Pratica n. OR0114435 in atti dal 09/07/2012 presentato il 09/07/2012 (n. 114435.1/2012)	
Notifica						Partita					
Annotazioni				di immobile: EX MAPP 36 SUB/A							

Sono stati inoltre variati i seguenti immobili:

Foglio:82 Particella:655 ;

Situazione dell'unità immobiliare dal 22/11/2011

N.	DATI IDENTIFICATIVI			DATI CLASSAMENTO						DATI DERIVANTI DA	
	Foglio	Particella	Sub	Porz	Qualità Classe	Superficie(m²)	Deduz	Reddito			
						ha are ca		Dominicale	Agrario		
1	82	506		-	INCOLT STER	6 80 81				FRAZIONAMENTO del 22/11/2011 Pratica n. OR0194295 in atti dal 22/11/2011 presentato il 22/11/2011 (n. 194295.1/2011)	
Notifica						Partita					
Annotazioni				di immobile: EX MAPP 36 SUB/A							

Sono stati inoltre variati i seguenti immobili:

Foglio:82 Particella:651 ;

Visura storica per immobile

Situazione degli atti informatizzati al 20/02/2023

Situazione dell'unità immobiliare dal 21/10/2011

N.	DATI IDENTIFICATIVI			DATI CLASSAMENTO						DATI DERIVANTI DA	
	Foglio	Particella	Sub	Porz	Qualità Classe	Superficie(m²)	Deduz	Reddito			
						ha are ca		Dominicale	Agrario		
1	82	506		-	INCOLT STER	6 81 02				FRAZIONAMENTO del 21/10/2011 Pratica n. OR0180197 in atti dal 21/10/2011 IST.CAT.DEM.MAR.94 (n. 7.1/2011)	
Notifica						Partita					
Annotazioni				di immobile: EX MAPP 36 SUB/A							

Sono stati inoltre variati i seguenti immobili:

Foglio:82 Particella:650 ;

Situazione dell'unità immobiliare dal 27/07/2010

N.	DATI IDENTIFICATIVI			DATI CLASSAMENTO						DATI DERIVANTI DA	
	Foglio	Particella	Sub	Porz	Qualità Classe	Superficie(m²)	Deduz	Reddito			
						ha are ca		Dominicale	Agrario		
1	82	506		-	INCOLT STER	6 82 81				Variazione del 27/07/2010 Pratica n. OR0128507 in atti dal 27/07/2010 presentato il 27/07/2010 (n. 128507.1/2010)	
Notifica						Partita					
Annotazioni				di immobile: EX MAPP 36 SUB/A							

Sono stati inoltre variati i seguenti immobili:

Foglio:82 Particella:639 ; Foglio:82 Particella:640 ;

Situazione dell'unità immobiliare dal 27/11/2009

N.	DATI IDENTIFICATIVI			DATI CLASSAMENTO						DATI DERIVANTI DA
	Foglio	Particella	Sub	Porz	Qualità Classe	Superficie(m²)	Deduz	Reddito		
						ha are ca		Dominicale	Agrario	
1	82	506		-	INCOLT STER	6 85 07				FRAZIONAMENTO del 05/07/1985 Pratica n. OR0224939 in atti dal 27/11/2009 VEDI TIPOMAPPALE STESSO PROT (n. 30658.1/1984)

Visura storica per immobile

Situazione degli atti informatizzati al 20/02/2023

Notifica		Partita			
Annotazioni	di immobile: EX MAPP 36 SUB/A				

Sono stati inoltre variati i seguenti immobili:

Foglio:82 Particella:612 ;

Situazione dell'unità immobiliare dal 05/11/2001

N.	DATI IDENTIFICATIVI			DATI CLASSAMENTO					DATI DERIVANTI DA	
	Foglio	Particella	Sub	Porz	Qualità Classe	Superficie(m²)	Deduz	Reddito		
						ha are ca		Dominicale	Agrario	
1	82	506		-	INCOLT STER	6 85 37				FRAZIONAMENTO del 16/03/1982 Pratica n. 140246 in atti dal 05/11/2001 (n. 13.1/1982)
Notifica						Partita				
Annotazioni	di immobile: EX MAPP 36 SUB/A									

Nella variazione sono stati soppressi i seguenti immobili:

Foglio:82 Particella:36 ;

Sono stati inoltre variati i seguenti immobili:

Foglio:82 Particella:507 ;

L'intestazione alla data della richiesta deriva dai seguenti atti:

Situazione degli intestati relativa ad atto del 16/03/1982 (antecedente all'impianto meccanografico)

N.	DATI ANAGRAFICI		CODICE FISCALE	DIRITTI E ONERI REALI
1	COMUNE DI CABRAS		*	(1) Proprieta' 1000/1000
DATI DERIVANTI DA		FRAZIONAMENTO del 16/03/1982 Pratica n. 140246 in atti dal 05/11/2001 (n. 13.1/1982)		

Visura storica per immobile

Situazione degli atti informatizzati al 20/02/2023

Situazione dell'unità immobiliare che ha originato il precedente dal 01/06/1992

N.	DATI IDENTIFICATIVI			DATI CLASSAMENTO						DATI DERIVANTI DA
	Foglio	Particella	Sub	Porz	Qualità Classe	Superficie(m²)	Deduz	Reddito		
						ha are ca		Dominicale	Agrario	
1	82	36		-	INCOLT STER	6 85 40				FRAZIONAMENTO del 01/06/1992 in atti dal 01/06/1992 (n. 52.1/1970)
Notifica						Partita	703			

Sono stati inoltre variati i seguenti immobili:

Foglio:82 Particella:150 ;

Situazione dell'unità immobiliare dall'impianto meccanografico

N.	DATI IDENTIFICATIVI			DATI CLASSAMENTO						DATI DERIVANTI DA
	Foglio	Particella	Sub	Porz	Qualità Classe	Superficie(m²)	Deduz	Reddito		
						ha are ca		Dominicale	Agrario	
1	82	36		-	INCOLT STER	6 88 50				Impianto meccanografico del 03/10/1985
Notifica						Partita	703			

L'intestazione alla data della richiesta deriva dai seguenti atti:

Situazione degli intestati dall'impianto meccanografico

N.	DATI ANAGRAFICI		CODICE FISCALE	DIRITTI E ONERI REALI
1	COMUNE DI CABRAS		*	(99) Da verificare fino al 16/03/1982
DATI DERIVANTI DA		Impianto meccanografico del 03/10/1985		

Visura telematica esente per fini istituzionali

* Codice Fiscale Validato in Anagrafe Tributaria.

Visura storica per immobile

Situazione degli atti informatizzati al 04/03/2023

Dati della richiesta	Comune di CABRAS (Codice:B314A)
Catasto Terreni	Sezione CABRAS (Provincia di ORISTANO)
	Foglio: 82 Particella: 633

INTESTATO

1	DEMANIO DELLO STATO RAMO ARCHEOLOGICO Sede in CABRAS (OR)	(1) Proprieta' 1/1
---	---	--------------------

Unità immobiliare dal 09/06/2010

N.	DATI IDENTIFICATIVI			DATI CLASSAMENTO						DATI DERIVANTI DA	
	Foglio	Particella	Sub	Porz	Qualità Classe	Superficie(m²)		Deduz	Reddito		
						ha are ca			Dominicale	Agrario	
1	82	633		-	PASCOLO 1	00 42			Euro 0,09	Euro 0,09	VARIAZIONE D'UFFICIO del 09/05/2010 Pratica n. OR0097600 in atti dal 09/06/2010 RIORDINO FONDIARIO DEL 04/10/2005 N. 14540/2005 (n. 2688.1/2010)
Notifica						Partita					
Annotazioni				di immobile: MIGLIORE PRECISAZIONE DI SUPERFICIE; di stadio: RIORDINO FONDIARIO DEL 04/10/2005 N. 14540/2005 - GIA' MAPP. 507 DOPPIO							

L'intestazione alla data della richiesta deriva dai seguenti atti:

Situazione degli intestati dal 09/05/2010

N.	DATI ANAGRAFICI	CODICE FISCALE	DIRITTI E ONERI REALI
1	DEMANIO DELLO STATO RAMO ARCHEOLOGICO Sede in CABRAS (OR)		(1) Proprieta' 1/1
DATI DERIVANTI DA		VARIAZIONE D'UFFICIO del 09/05/2010 - RIORDINO FONDIARIO DEL 04/10/2005 N. 14540/2005 n. 2688.1/2010 - Pratica n. OR0097600 in atti dal 09/06/2010	

Visura telematica esente per fini istituzionali

Visura storica per immobile

Situazione degli atti informatizzati dall'impianto meccanografico al 21/11/2017

Data: 21/11/2017 - Ora: 17.20.46

Segue

Visura n.: T334687 Pag: 1

Dati della richiesta	Comune di CABRAS (Codice: B314A)
Catasto Terreni	Sezione di CABRAS (Provincia di ORISTANO)
	Foglio: 82 Particella: 644

INTESTATO

1	ARCIDIOCESI DI ORISTANO con sede in ORISTANO	90000270950*	(1) Proprieta` per 1000/1000
---	--	--------------	------------------------------

Situazione dell'Immobile dal 22/12/2010

N.	DATI IDENTIFICATIVI			DATI CLASSAMENTO					DATI DERIVANTI DA
	Foglio	Particella	Sub	Porz	Qualità Classe	Superficie(m²)	Deduz	Reddito	
						ha are ca		Dominicale Agrario	
1	82	644		-	INCOLT STER	1 00 73			Tipo mappale del 22/12/2010 protocollo n. OR0243664 in atti dal 22/12/2010 presentato il 22/12/2010 (n. 243664.1/2010)
Notifica				Partita					

Nella variazione sono stati soppressi i seguenti immobili:

- foglio 82 particella 70 - foglio 82 particella 317 - foglio 82 particella 281

Sono stati inoltre variati i seguenti immobili:

- foglio 82 particella 642 - foglio 82 particella 643 - foglio 82 particella 645 - foglio 82 particella 646 - foglio 82 particella 647

L'intestazione alla data della richiesta deriva dai seguenti atti:

Situazione degli intestati dal 22/12/2010

N.	DATI ANAGRAFICI	CODICE FISCALE	DIRITTI E ONERI REALI
1	ARCIDIOCESI DI ORISTANO con sede in ORISTANO	90000270950	(1) Proprieta` per 1000/1000
DATI DERIVANTI DA		del 22/12/2010 protocollo n. OR0243664 in atti dal 22/12/2010 Registrazione: presentato il 22/12/2010 (n. 243664.1/2010)	

Situazione dell'immobile che ha originato il precedente dal 04/10/2005

N.	DATI IDENTIFICATIVI			DATI CLASSAMENTO					DATI DERIVANTI DA
	Foglio	Particella	Sub	Porz	Qualità Classe	Superficie(m²)	Deduz	Reddito	
						ha are ca		Dominicale Agrario	
1	82	317		-	INCOLT STER	1 00 91			RIORDINO FONDIARIO del 04/10/2005 protocollo n. OR0108669 in atti dal 04/10/2005 (n. 14621.1/2005)

Visura storica per immobile

Situazione degli atti informatizzati dall'impianto meccanografico al 21/11/2017

Data: 21/11/2017 - Ora: 17.20.46 Fine

Visura n.: T334687 Pag: 2

Notifica		Partita			
----------	--	---------	--	--	--

Situazione dell'Immobile dall'impianto meccanografico

N.	DATI IDENTIFICATIVI			DATI CLASSAMENTO					DATI DERIVANTI DA
	Foglio	Particella	Sub	Porz	Qualità Classe	Superficie(m²)	Deduz	Reddito	
						ha are ca		Dominicale Agrario	
1	82	317		-	INCOLT STER	1 00 00			Impianto meccanografico del 03/10/1985
Notifica				Partita	5506				

L'intestazione alla data della richiesta deriva dai seguenti atti:

Situazione degli intestati dal 10/09/1987

N.	DATI ANAGRAFICI	CODICE FISCALE	DIRITTI E ONERI REALI
1	ARCIDIOCESI DI ORISTANO con sede in ORISTANO	90000270950	(1) Proprieta` per 1000/1000 fino al 22/12/2010
DATI DERIVANTI DA		DECRETO (DISPOSIZIONI DELLE AUTORITA') del 10/09/1987 Voltura in atti dal 02/04/1991 Repertorio n.: 1 Rogante: ARCIVESCOVO TIDDIA Sede: ORISTANO Registrazione: (n. 223289	

Situazione degli intestati dall'impianto meccanografico

N.	DATI ANAGRAFICI	CODICE FISCALE	DIRITTI E ONERI REALI
1	MENSA VESCOVILE DI ORISTANO		fino al 10/09/1987
DATI DERIVANTI DA		Impianto meccanografico del 03/10/1985	

Unità immobiliari n. 1

Visura telematica esente per fini istituzionali

* Codice Fiscale Validato in Anagrafe Tributaria

Visura storica per immobile

Situazione degli atti informatizzati al 20/02/2023

Dati della richiesta	Comune di CABRAS (Codice:B314A)
Catasto Terreni	Sezione CABRAS (Provincia di ORISTANO)
	Foglio: 82 Particella: 645

Area di enti urbani e promiscui dal 22/12/2010

N.	DATI IDENTIFICATIVI			DATI CLASSAMENTO					DATI DERIVANTI DA	
	Foglio	Particella	Sub	Porz	Qualità Classe	Superficie(m²)	Deduz	Reddito		
						ha are ca		Dominicale	Agrario	
1	82	645		-	ENTE URBANO	00 18				Tipo Mappale del 22/12/2010 Pratica n. OR0243664 in atti dal 22/12/2010 presentato il 22/12/2010 (n. 243664.1/2010)
Notifica						Partita	1			

Nella variazione sono stati soppressi i seguenti immobili:

Foglio:82 Particella:70 ; Foglio:82 Particella:281 ; Foglio:82 Particella:317 ;

Sono stati inoltre variati i seguenti immobili:

Foglio:82 Particella:642 ; Foglio:82 Particella:643 ; Foglio:82 Particella:644 ; Foglio:82 Particella:646 ; Foglio:82 Particella:647 ;

Mappali Fabbricati Correlati

Codice Comune B314 - Sezione A - Foglio 82 - Particella 645/

Situazione dell'unità immobiliare che ha originato il precedente dal 04/10/2005

N.	DATI IDENTIFICATIVI			DATI CLASSAMENTO					DATI DERIVANTI DA	
	Foglio	Particella	Sub	Porz	Qualità Classe	Superficie(m²)	Deduz	Reddito		
						ha are ca		Dominicale	Agrario	
1	82	317		-	INCOLT STER	1 00 91				RIORDINO FONDIARIO del 04/10/2005 Pratica n. OR0108669 in atti dal 04/10/2005 (n. 14621.1/2005)
Notifica						Partita				

Visura storica per immobile

Situazione degli atti informatizzati al 20/02/2023

Situazione dell'unità immobiliare dall'impianto meccanografico

N.	DATI IDENTIFICATIVI			DATI CLASSAMENTO						DATI DERIVANTI DA	
	Foglio	Particella	Sub	Porz	Qualità Classe	Superficie(m²)		Deduz	Reddito		
						ha	are ca		Dominicale	Agrario	
1	82	317		-	INCOLT STER	1	00 00				Impianto meccanografico del 03/10/1985
Notifica						Partita		5506			

L'intestazione alla data della richiesta deriva dai seguenti atti:

Situazione degli intestati dal 10/09/1987

N.	DATI ANAGRAFICI		CODICE FISCALE	DIRITTI E ONERI REALI
1	ARCIDIOCESI DI ORISTANO Sede in ORISTANO (OR)		90000270950*	(1) Proprieta' 1000/1000 fino al 22/12/2010
DATI DERIVANTI DA		Atto amministrativo DECRETO (DISPOSIZIONI DELLE AUTORITA') del 10/09/1987 Pubblico ufficiale ARCIVESCOVO TIDDIA Sede ORISTANO (OR) Repertorio n. 1 - Voltura n. 223289 in atti dal 02/04/1991		

Situazione degli intestati dall'impianto meccanografico

N.	DATI ANAGRAFICI		CODICE FISCALE	DIRITTI E ONERI REALI
1	MENSA VESCOVILE DI ORISTANO			(99) Da verificare fino al 10/09/1987
DATI DERIVANTI DA		Impianto meccanografico del 03/10/1985		

Visura telematica esente per fini istituzionali

* Codice Fiscale Validato in Anagrafe Tributaria.

Visura storica per immobile

Situazione degli atti informatizzati al 20/02/2023

Dati della richiesta	Comune di CABRAS (Codice:B314A)
Catasto Terreni	Sezione CABRAS (Provincia di ORISTANO)
	Foglio: 82 Particella: 655

Area di enti urbani e promiscui dal 12/07/2012

N.	DATI IDENTIFICATIVI			DATI CLASSAMENTO						DATI DERIVANTI DA	
	Foglio	Particella	Sub	Porz	Qualità Classe	Superficie(m²)	Deduz	Reddito			
						ha are ca		Dominicale	Agrario		
1	82	655		-	ENTE URBANO	02 13				VARIAZIONE D'UFFICIO del 09/07/2012 Pratica n. OR0116435 in atti dal 12/07/2012 INSERIMENTO ANNOTAZIONI (n. 1473.1/2012)	
Notifica						Partita		1			
Annotazioni				di immobile: SR; di stadio: ATTO DI AGGIORNAMENTO NON CONFORME ALL'ART. 1 COMMA 8 DEL DM 701/1994							

Mappali Fabbricati Correlati

Codice Comune B314 - Sezione A - Foglio 82 - Particella 655/

Area di enti urbani e promiscui dal 09/07/2012

N.	DATI IDENTIFICATIVI			DATI CLASSAMENTO						DATI DERIVANTI DA	
	Foglio	Particella	Sub	Porz	Qualità Classe	Superficie(m²)	Deduz	Reddito			
						ha are ca		Dominicale	Agrario		
1	82	655		-	ENTE URBANO	02 13				Tipo Mappale del 09/07/2012 Pratica n. OR0114435 in atti dal 09/07/2012 presentato il 09/07/2012 (n. 114435.1/2012)	
Notifica						Partita		1			
Annotazioni				di immobile: SR							

Sono stati inoltre variati i seguenti immobili:

Foglio:82 Particella:506 ;

Visura storica per immobile

Situazione degli atti informatizzati al 20/02/2023

Situazione dell'unità immobiliare che ha originato il precedente dal 22/11/2011

N.	DATI IDENTIFICATIVI			DATI CLASSAMENTO						DATI DERIVANTI DA	
	Foglio	Particella	Sub	Porz	Qualità Classe	Superficie(m²)	Deduz	Reddito			
						ha are ca		Dominicale	Agrario		
1	82	506		-	INCOLT STER	6 80 81				FRAZIONAMENTO del 22/11/2011 Pratica n. OR0194295 in atti dal 22/11/2011 presentato il 22/11/2011 (n. 194295.1/2011)	
Notifica						Partita					
Annotazioni				di immobile: EX MAPP 36 SUB/A							

Sono stati inoltre variati i seguenti immobili:

Foglio:82 Particella:651 ;

Situazione dell'unità immobiliare dal 21/10/2011

N.	DATI IDENTIFICATIVI			DATI CLASSAMENTO						DATI DERIVANTI DA	
	Foglio	Particella	Sub	Porz	Qualità Classe	Superficie(m²)	Deduz	Reddito			
						ha are ca		Dominicale	Agrario		
1	82	506		-	INCOLT STER	6 81 02				FRAZIONAMENTO del 21/10/2011 Pratica n. OR0180197 in atti dal 21/10/2011 IST.CAT.DEM.MAR.94 (n. 7.1/2011)	
Notifica						Partita					
Annotazioni				di immobile: EX MAPP 36 SUB/A							

Sono stati inoltre variati i seguenti immobili:

Foglio:82 Particella:650 ;

Situazione dell'unità immobiliare dal 27/07/2010

N.	DATI IDENTIFICATIVI			DATI CLASSAMENTO						DATI DERIVANTI DA
	Foglio	Particella	Sub	Porz	Qualità Classe	Superficie(m²)	Deduz	Reddito		
						ha are ca		Dominicale	Agrario	
1	82	506		-	INCOLT STER	6 82 81				Variazione del 27/07/2010 Pratica n. OR0128507 in atti dal 27/07/2010 presentato il 27/07/2010 (n. 128507.1/2010)

Visura storica per immobile

Situazione degli atti informatizzati al 20/02/2023

Notifica		Partita			
Annotazioni	di immobile: EX MAPP 36 SUB/A				

Sono stati inoltre variati i seguenti immobili:

Foglio:82 Particella:639 ; Foglio:82 Particella:640 ;

Situazione dell'unità immobiliare dal 27/11/2009

N.	DATI IDENTIFICATIVI			DATI CLASSAMENTO						DATI DERIVANTI DA
	Foglio	Particella	Sub	Porz	Qualità Classe	Superficie(m²)	Deduz	Reddito		
						ha are ca		Dominicale	Agrario	
1	82	506		-	INCOLT STER	6 85 07				FRAZIONAMENTO del 05/07/1985 Pratica n. OR0224939 in atti dal 27/11/2009 VEDI TIPOMAPPALE STESSO PROT (n. 30658.1/1984)
Notifica						Partita				
Annotazioni	di immobile: EX MAPP 36 SUB/A									

Sono stati inoltre variati i seguenti immobili:

Foglio:82 Particella:612 ;

Situazione dell'unità immobiliare dal 05/11/2001

N.	DATI IDENTIFICATIVI			DATI CLASSAMENTO						DATI DERIVANTI DA
	Foglio	Particella	Sub	Porz	Qualità Classe	Superficie(m²)	Deduz	Reddito		
						ha are ca		Dominicale	Agrario	
1	82	506		-	INCOLT STER	6 85 37				FRAZIONAMENTO del 16/03/1982 Pratica n. 140246 in atti dal 05/11/2001 (n. 13.1/1982)
Notifica						Partita				
Annotazioni	di immobile: EX MAPP 36 SUB/A									

Nella variazione sono stati soppressi i seguenti immobili:

Foglio:82 Particella:36 ;

Sono stati inoltre variati i seguenti immobili:

Foglio:82 Particella:507 ;

Visura storica per immobile

Situazione degli atti informatizzati al 20/02/2023

L'intestazione alla data della richiesta deriva dai seguenti atti:

Situazione degli intestati relativa ad atto del 16/03/1982 (antecedente all'impianto meccanografico)

N.	DATI ANAGRAFICI	CODICE FISCALE	DIRITTI E ONERI REALI
1	COMUNE DI CABRAS	*	(1) Proprieta' 1000/1000
DATI DERIVANTI DA		FRAZIONAMENTO del 16/03/1982 Pratica n. 140246 in atti dal 05/11/2001 (n. 13.1/1982)	

Situazione dell'unità immobiliare che ha originato il precedente dal 01/06/1992

N.	DATI IDENTIFICATIVI			DATI CLASSAMENTO					DATI DERIVANTI DA	
	Foglio	Particella	Sub	Porz	Qualità Classe	Superficie(m²)	Deduz	Reddito		
						ha are ca		Dominicale	Agrario	
1	82	36		-	INCOLT STER	6 85 40				FRAZIONAMENTO del 01/06/1992 in atti dal 01/06/1992 (n. 52.1/1970)
Notifica						Partita	703			

Sono stati inoltre variati i seguenti immobili:

Foglio:82 Particella:150 ;

Situazione dell'unità immobiliare dall'impianto meccanografico

N.	DATI IDENTIFICATIVI			DATI CLASSAMENTO					DATI DERIVANTI DA	
	Foglio	Particella	Sub	Porz	Qualità Classe	Superficie(m²)	Deduz	Reddito		
						ha are ca		Dominicale	Agrario	
1	82	36		-	INCOLT STER	6 88 50				Impianto meccanografico del 03/10/1985
Notifica						Partita	703			

L'intestazione alla data della richiesta deriva dai seguenti atti:

Visura storica per immobile

Situazione degli atti informatizzati al 20/02/2023

Situazione degli intestati dall'impianto meccanografico

N.	DATI ANAGRAFICI	CODICE FISCALE	DIRITTI E ONERI REALI
1	COMUNE DI CABRAS	*	(99) Da verificare fino al 16/03/1982
DATI DERIVANTI DA		Impianto meccanografico del 03/10/1985	

Visura telematica esente per fini istituzionali

* Codice Fiscale Validato in Anagrafe Tributaria.

Visura storica per immobile

Situazione degli atti informatizzati al 20/02/2023

Dati della richiesta	Comune di CABRAS (Codice:B314A)
Catasto Terreni	Sezione CABRAS (Provincia di ORISTANO)
	Foglio: 82 Particella: 701

Area di enti urbani e promiscui dal 23/08/2018

N.	DATI IDENTIFICATIVI			DATI CLASSAMENTO						DATI DERIVANTI DA	
	Foglio	Particella	Sub	Porz	Qualità Classe	Superficie(m²)	Deduz	Reddito			
						ha are ca		Dominicale	Agrario		
1	82	701		-	ENTE URBANO	03 78				VARIAZIONE D'UFFICIO del 23/08/2018 Pratica n. OR0044542 in atti dal 23/08/2018 VARIAZIONE DI IDENTIFICATIVO (n. 4431.1/2018)	
Notifica						Partita		1			
Annotazioni				di immobile: PER RETTIFICA A T.M. 44087/2018							

Nella variazione sono stati soppressi i seguenti immobili:

Foglio:82 Particella:491 ;

Mappali Fabbricati Correlati

Codice Comune B314 - Sezione A - Foglio 82 - Particella 701/

Situazione dell'unità immobiliare che ha originato il precedente dal 13/08/2018

N.	DATI IDENTIFICATIVI			DATI CLASSAMENTO						DATI DERIVANTI DA	
	Foglio	Particella	Sub	Porz	Qualità Classe	Superficie(m²)	Deduz	Reddito			
						ha are ca		Dominicale	Agrario		
1	82	491		-	ENTE URBANO	03 78				Tipo Mappale del 13/08/2018 Pratica n. OR0044087 in atti dal 13/08/2018 presentato il 13/08/2018 (n. 44087.1/2018)	
Notifica						Partita		1			
Annotazioni				di immobile: COMPRENDE IL FG. 82 N. 492							

Nella variazione sono stati soppressi i seguenti immobili:

Foglio:82 Particella:492 ;

Visura storica per immobile

Situazione degli atti informatizzati al 20/02/2023

Situazione dell'unità immobiliare dal 28/11/2006

N.	DATI IDENTIFICATIVI			DATI CLASSAMENTO						DATI DERIVANTI DA	
	Foglio	Particella	Sub	Porz	Qualità Classe	Superficie(m²)	Deduz	Reddito			
						ha are ca		Dominicale	Agrario		
1	82	491		-	ENTE URBANO	02 63				VARIAZIONE IDENTIFICATIVI PER ALLINEAMENTO MAPPE del 28/11/2006 Pratica n. OR0145229 in atti dal 28/11/2006 (n. 28632.1/2006)	
Notifica						Partita		1			
Annotazioni				di immobile: GEOMETRIA DA VERIFICARE							

Situazione dell'unità immobiliare dal 04/10/2005

N.	DATI IDENTIFICATIVI			DATI CLASSAMENTO						DATI DERIVANTI DA
	Foglio	Particella	Sub	Porz	Qualità Classe	Superficie(m²)	Deduz	Reddito		
						ha are ca		Dominicale	Agrario	
1	82	491		-	FU D ACCERT	02 63				RIORDINO FONDIARIO del 04/10/2005 Pratica n. OR0108439 in atti dal 04/10/2005 (n. 14526.1/2005)
Notifica						Partita				

L'intestazione alla data della richiesta deriva dai seguenti atti:

Situazione degli intestati dal 04/10/2005

N.	DATI ANAGRAFICI		CODICE FISCALE	DIRITTI E ONERI REALI
1	DEMANIO DELLO STATO CON SEDE IN ROMA		80193210582*	(1) Proprieta' 1000/1000 fino al 28/11/2006
DATI DERIVANTI DA		RIORDINO FONDIARIO del 04/10/2005 Pratica n. OR0108439 in atti dal 04/10/2005 (n. 14526.1/2005)		

Visura telematica esente per fini istituzionali

* Codice Fiscale Validato in Anagrafe Tributaria.

Visura storica per immobile

Situazione degli atti informatizzati dall'impianto meccanografico al 20/02/2017

Data: 20/02/2017 - Ora: 19.09.50 Fine

Visura n.: T444824 Pag: 1

Dati della richiesta	Comune di CABRAS (Codice: B314A)
Catasto Terreni	Sezione di CABRAS (Provincia di ORISTANO)
	Foglio: 82 Particella: 77

INTESTATO

1	COMUNE DI CABRAS		(1) Proprieta` per 1000/1000
---	------------------	--	------------------------------

Situazione dell'Immobile dall'impianto meccanografico

N.	DATI IDENTIFICATIVI			DATI CLASSAMENTO					DATI DERIVANTI DA	
	Foglio	Particella	Sub	Porz	Qualità Classe	Superficie(m²)	Deduz	Reddito		
						ha are ca		Dominicale	Agrario	
1	82	77		-	INCOLT STER	55 40				Impianto meccanografico del 03/10/1985
Notifica					Partita	703				

L'intestazione alla data della richiesta deriva dai seguenti atti:

Situazione degli intestati dall'impianto meccanografico

N.	DATI ANAGRAFICI	CODICE FISCALE	DIRITTI E ONERI REALI
1	COMUNE DI CABRAS		(1) Proprieta` per 1000/1000
DATI DERIVANTI DA		Impianto meccanografico del 03/10/1985	

Unità immobiliari n. 1

Tributi erariali: Euro 0,90

Visura telematica

* Codice Fiscale Validato in Anagrafe Tributaria

Visura storica per immobile

Data: 23/02/2017 - Ora: 17.50.29

Segue

Visura n.: T336744 Pag: 1

Situazione degli atti informatizzati dall'impianto meccanografico al 23/02/2017

Dati della richiesta	Comune di RIOLA SARDO (Codice: H301)
Catasto Terreni	Provincia di ORISTANO
	Foglio: 37 Particella: 45

INTESTATO

1	COMUNE DI CABRAS	(1) Proprieta` per 1000/1000
---	------------------	------------------------------

Situazione dell'Immobile dal 15/12/2003

N.	DATI IDENTIFICATIVI			DATI CLASSAMENTO					DATI DERIVANTI DA	
	Foglio	Particella	Sub	Porz	Qualità Classe	Superficie(m²)	Deduz	Reddito		
						ha are ca		Dominicale	Agrario	
1	37	45		-	SEMINATIVO 2	41 85		Euro 11,89	Euro 8,65	Tabella di variazione del 31/12/2002 protocollo n. 195120 in atti dal 15/12/2003 V. Q. VARIAZIONE DI COLTURA (n. A/9428.1/2002)
Notifica					Partita					

Sono stati inoltre variati i seguenti immobili:

- foglio 42 particella 7 - foglio 42 particella 14 - foglio 42 particella 15 - foglio 42 particella 23 - foglio 37 particella 43 - foglio 37 particella 46 - foglio 37 particella 47 - foglio 37 particella 48 - foglio 37 particella 52 - foglio 37 particella 59 - foglio 37 particella 72 - foglio 37 particella 73 - foglio 37 particella 74 - foglio 37 particella 75 - foglio 37 particella 76

Situazione dell'Immobile dall'impianto meccanografico

N.	DATI IDENTIFICATIVI			DATI CLASSAMENTO					DATI DERIVANTI DA	
	Foglio	Particella	Sub	Porz	Qualità Classe	Superficie(m²)	Deduz	Reddito		
						ha are ca		Dominicale	Agrario	
1	37	45		-	PASC CESPUG U	41 85		Euro 0,86 L. 1.674	Euro 0,65 L. 1.256	Impianto meccanografico del 03/10/1985
Notifica					Partita		355			

L'intestazione alla data della richiesta deriva dai seguenti atti:

Situazione degli intestati dall'impianto meccanografico

N.	DATI ANAGRAFICI	CODICE FISCALE	DIRITTI E ONERI REALI
1	COMUNE DI CABRAS		(1) Proprieta` per 1000/1000



Direzione Provinciale di Oristano
Ufficio Provinciale - Territorio
Servizi Catastali

Visura storica per immobile

Situazione degli atti informatizzati dall'impianto meccanografico al 23/02/2017

Data: 23/02/2017 - Ora: 17.50.29 Fine

Visura n.: T336744 Pag: 2

DATI DERIVANTI DA	Impianto meccanografico del 03/10/1985
--------------------------	--

Unità immobiliari n. 1

Visura telematica esente per fini istituzionali

* Codice Fiscale Validato in Anagrafe Tributaria